

**punkt**  
**3**

Nr. 11/2026 | 4. Juni

Mobil mit dem ÖPNV



Anfängertaugliche Paddeltour durchs idyllische Tollensetal

# Ein perfekter Sommerausflug

S. 10/11

Foto: MV-T / Grundner

S. 3



Foto: magnific.com

## Ein Ticket für den Hund?

Wann das nötig ist und worauf es bei der Fahrt mit Fellfreund ankommt.

S. 4/5



Foto: DB AG / Dominic Dupont

## Azubis aufgepasst!

Das Deutschlandticket Zuschuss Ausbildung kann jetzt bestellt werden.

S. 6



Foto: DB InfratGO AG

## S-Bahn statt Regionalzug

Die Fernbahngleise der Berliner Stadtbahn sind ab 14. Juni gesperrt.

## BUNTES UND KOSTENLOSES PROGRAMM IM HAMBURGER BAHNHOF



Foto: Kulturprojekte Berlin / Alex Rentsch

**D**er Hamburger Bahnhof feiert vom 12. bis 14. Juni seine Tage der offenen Tür mit einem bunten Programm – darunter Musik, Führungen, Workshops, Rundgänge, Tanz und mehr. Insgesamt werden an den drei Tagen über 120 Führungen und Workshops angeboten. Zudem startet an diesem Wochenende das kostenlose Sommer-Musikprogramm „Berlin Beats“.

Während des Festivals erhalten Besucher:innen an allen drei Tagen freien Eintritt ins Museum.

### INFO

Fr 10–22 Uhr, Sa+So 11–18 Uhr | Eintritt frei | Berlin Hbf **FEX RE1 RE2 RE3 RE4 RE5 RE7 RE8 RB10 S3 S5 S7 S9 U5**, bitte Stadtbahnspernung ab 14. Juni beachten (\*→ Seite 6)

### AUS DEM INHALT

#### Gemeinsam ein deutliches Zeichen setzen

Deutsche Bahn, Bundesverkehrsministerium und der Branchenverband VDV fordern mit neuer Kampagne mehr Respekt gegenüber Bahnmitarbeitenden.

..... Seite 5

#### Mit diesen Tipps kann der Sommer kommen

Ein runder Geburtstag, ein Fest für die Umwelt, Kunst und mehr: In Berlin laden zahlreiche Veranstaltungen dazu ein, die warme Jahreszeit zu begrüßen.

..... Seiten 8/9

#### Erinnerung an Prinz Heinrich von Preußen

In Rheinsberg erwartet Besucher:innen noch bis in den Dezember hinein ein abwechslungsreiches Programm mit dem Titel „h300“. Ein Ausflug lohnt sich!

..... Seite 12

#### Fundstücke aus längst vergangenen Zeiten


Entlang der Bahnstrecke Angermünde – Stettin haben Archäolog:innen bedeutende Entdeckungen gemacht. Sie geben neue Einblicke in die Geschichte.

..... Seite 14

### BAHNLEKTÜRE

## Schmetterlinge im Boomer-Bauch

Liebe mit über sechzig – das klingt nach Rentnerromanze und Rosamunde Pilcher. Doch Autor Thomas Hettche zieht seine Lovestory fernab von kitschigen Klischees auf. Der promovierte Philosoph und Wahlberliner scheut sich nicht vor liebebesthetischen Exkursen zu Hegel und Foucault. Sein (über sechzigjähriger) Protagonist hat einen ungewöhnlichen Beruf: Max fertigt Glasaugen. Und lernt auf einer Party – am dunklen Ostseestrand – Anna (verheiratet, wenig glücklich, auch Ü60) kennen. Zunächst gehen sie in ihr altes Leben zurück, doch die Sehnsucht bahnt sich ihren Weg. Es entspinnt sich eine „Boy-meets-Girl“-Geschichte in der Boomer-Edition, die beweist, auch im Spätherbst des Lebens ist jede Menge Platz für Schmetterlinge im Bauch. |lk



Cover: Kiepenheuer & Witsch

### INFO

Thomas Hettche, „Liebe“, Verlag: Kiepenheuer & Witsch, 2026, 176 Seiten, 22€

# So klappt die Zugfahrt mit dem Vierbeiner

Tipps und Hinweise für die Mitnahme von Hunden

**Wie kann ein Ausflugstag noch schöner werden? Natürlich dann, wenn auch der eigene Vierbeiner dabei ist. Dafür muss man keinesfalls auf die umweltfreundliche Anreise mit der Bahn verzichten, denn Hunde dürfen auch in den Zügen von DB Regio Nordost**



Foto: magnific.com

**und der S-Bahn Berlin mitfahren. Damit es unterwegs für alle entspannt bleibt, sollte das Bahnfahren mit Hund im Vorfeld geübt werden – erst nur auf kurzen Strecken, dann allmählich steigern. Außerdem sind weitere Punkte zu beachten:**

## Das richtige Ticket

- Für kleine Hunde (bis zur Größe einer Hauskatze) ist kein extra Fahrausweis nötig.

---

- Für größere Hunde ist ein Fahrausweis zum halben Preis erforderlich. Bei der Buchung zum Beispiel unter → [bahn.de/brandenburg](https://bahn.de/brandenburg) die Verbindung eingeben und im nächsten Schritt unter „Reisende, Fahrräder, Ermäßigungen“ einen Hund hinzufügen. Das Tier ist dann bei der Berechnung des Ticketpreises berücksichtigt.

---

- Nutzer:innen von 24-Stunden-Karten, 24-Stunden-Karten Kleingruppe, Gruppentagestickets für Schüler:innen und Inhaber:innen von Zeitkarten im Verkehrsverbund Berlin-Brandenburg (VBB) können einen Hund unentgeltlich mitnehmen.

---

- Das gilt auch für Nutzer:innen des Deutschlandtickets, wenn sie im Gebiet des VBB unterwegs sind. In anderen Bundesländern gelten jedoch andere Bestimmungen, hier benötigen Hunde in der Regel ein Zusatzticket.

■ Inhaber:innen von Schwerbehindertenausweisen mit Beiblatt und gültiger Wertmarke können innerhalb des VBB-Tarifgebiets einen Hund ebenfalls unentgeltlich mitnehmen.

■ Wer mehrere Hunde mitnehmen will, muss für den zweiten und jeden weiteren Hund ein ermäßigtes Einzelticket lösen (und ggf. entwerten).

## Die richtige Beförderung

- Hunde, die nicht in einer Transportbox reisen, müssen angeleint sein und einen Maulkorb tragen.

---

- Blindenführhunde und gekennzeichnete Assistenzhunde (Kenndecke, Führungsschirr, Halstuch oder Plakette) fahren immer kostenfrei und müssen im Zug keinen Maulkorb tragen.

---

- Die Hunde müssen unter dem Sitz sitzen oder liegen beziehungsweise wie Handgepäck untergebracht werden.

## INFO

- [bahn.de/angebot/zusatzticket/hund](https://bahn.de/angebot/zusatzticket/hund)
- [vbb.de/pendlerinfos/mitnahmemoeglichkeiten](https://vbb.de/pendlerinfos/mitnahmemoeglichkeiten)
- [sbahn.berlin/tickets/vbb-tarif-erklart/mitnahmeregelungen](https://sbahn.berlin/tickets/vbb-tarif-erklart/mitnahmeregelungen)



## Der VBB vor Ort

Wie funktioniert der ÖPNV vor der eigenen Haustür – und wo hakt es im Alltag? Mit der Veranstaltungsreihe „VBB vor Ort“ geht der VBB bewusst in den Austausch mit den Fahrgästen in der Region.



Foto: VBB

Auf Bahnhofsvorplätzen haben Fahrgäste im Juni die Möglichkeit, mit unseren Fachkolleg:innen live vor Ort zu sprechen. Den Auftakt machte Cottbus am 1. Juni. Interessierte Bürger:innen konnten hier konkrete Fragen aus dem Alltag stellen: zu Anschlüssen, Baustellen oder auch persönlichen Anliegen in Bezug auf den ÖPNV – beantwortet von unseren Kolleg:innen.

### Treff uns vor Ort! Die nächsten Termine stehen bereits fest:

- 8. Juni 2026:** Bahnhofsvorplatz Ludwigsfelde (15:30 Uhr bis 18 Uhr)
- 16. Juni 2026:** Bahnhofsvorplatz Oranienburg (15:30 Uhr bis 18 Uhr)
- 23. Juni 2026:** Bahnhofsvorplatz Fürstenwalde (13 Uhr bis 18 Uhr)
- 26. Juni 2026:** Bahnhofsvorplatz Eberswalde (15:30 Uhr bis 18 Uhr)

Eine Übersicht über weitere Veranstaltungen des VBB ist auf → [vbb.de/der-vbb/veranstaltungen](https://vbb.de/der-vbb/veranstaltungen) zu finden.

### Mehr News vom #VBB:

- Website: [vbb.de](https://vbb.de)
- Instagram: [@verkehrsverbund\\_bb](https://www.instagram.com/verkehrsverbund_bb)
- Facebook: [@vbbapp](https://www.facebook.com/vbbapp)
- LinkedIn/Xing: [VBB](https://www.linkedin.com/company/vbb)
- Digitales Magazin: [impuls.vbb.de](https://impuls.vbb.de)

# Neue ÖPNV-Flatrate für Auszubildende kommt

Mit dem Deutschlandticket Zuschuss Ausbildung bundesweit mobil sein

Seit seinem Start im Mai 2023 hat das Deutschlandticket bereits viele Kund:innen überzeugt. Umweltfreundliche Mobilität war schließlich noch nie so einfach! Davon können sich ab dem Sommer auch Auszubildende in Berlin und Brandenburg überzeugen, die eine vollschulische Ausbildung absolvieren. Sie haben dann die Möglichkeit, ein vergünstigtes Deutschlandticket im Abo zu erwerben – und damit bundesweit den öffentlichen Nahverkehr flexibel zu nutzen.

**Bis 10. Juni bestellen und im Juli starten**



Foto: DB AG / Dominic Dupont

Das Ticket wird zum Preis von monatlich 37,80 Euro angeboten. Die restlichen 25,20 Euro (das Deutschlandticket kostet regulär 63 Euro) übernehmen das Land Berlin beziehungsweise das Land Brandenburg. Dadurch reduziert sich der Eigenanteil für die Auszubildenden. Das Abo gilt für zwölf Monate. Es kann verlängert werden, solange ein Nachweis vorliegt.

Bezahlt wird monatlich per Lastschriftverfahren.

**Wichtig:** Für Azubis, die ihre Ausbildung in Berlin absolvieren, startete der Vorverkauf bereits am 1. Juni – mit Gültigkeit ab 1. Juli. Für Brandenburg kann das Abo ab 1. Juli – mit Gültigkeit ab 1. August – bestellt werden. Der Antrag kann bei der S-Bahn Berlin ausschließlich online unter [→abo-antrag.de](https://www.s-bahn.de/abo-antrag) gestellt werden.

## Wer kann das Deutschlandticket Zuschuss Ausbildung nutzen?

- ▮ Auszubildende in vollschulischer Ausbildung und in Fachberufen des Gesundheitswesens (jeweils in Vollzeit)
- ▮ Teilnehmende am freiwilligen sozialen oder ökologischen Jahr und am Bundesfreiwilligendienst
- ▮ Beamtenanwärter:innen des einfachen und mittleren Dienstes (nur im Land Berlin)

## Welche Voraussetzungen müssen noch erfüllt sein?

- ▮ Der Ausbildungsträger muss in der Übersicht „Ausbildungsträger für das Deutschlandticket Zuschuss Ausbildung“ aufgeführt sein. Diese ist unter [→sbahn.berlin/dta](https://www.s-bahn.de/dta) zu finden.
- ▮ Die Ausbildung/Tätigkeit muss mindestens zwölf Monate lang 20 Wochenstunden umfassen.

Das <b>Deutschlandticket Zuschuss Ausbildung</b> im Überblick	
Zuschuss	25,20 € monatlich
Zuschuss durch	Land Berlin bzw. Land Brandenburg
Zuschuss ausgezahlt an	Verkehrsunternehmen
Eigenanteil für berechnete Auszubildende	37,80 € monatlich
An das Verkehrsunternehmen zu entrichtender Preis	37,80 € monatlich

## Was wird für die Bestellung benötigt?

▮ Berechtigungsnachweis (nur ausgegeben durch den Ausbildungsträger – darf nicht älter als 30 Tage sein)

▮ Personalausweis oder Reisepass

▮ Bankverbindung für das Lastschriftverfahren

**Hinweis:** Das Deutschlandticket Zuschuss Ausbildung muss immer bis zum 10. des Monats bestellt werden, wenn das Abo im Folgemonat starten soll. Beispiel: Wenn das Abonnement am 1. August beginnen soll, muss der Antrag bis zum 10. Juli vollständig eingereicht sein.

## Ticket in der S-Bahn-App

Das Ticket wird nach der Bestellung als Handyticket ausgegeben. Dafür ist ein Smartphone erforderlich, auf dem die S-Bahn-Berlin-App installiert ist.

Unter [→sbahn.berlin/dta](https://sbahn.berlin/dta) sind detaillierte Informationen zum neuen **Deutschlandticket Zuschuss Ausbildung** zu finden.

## Gut zu wissen:

Auszubildende in dualer Ausbildung sowie an einer Fachschule für Sozialpädagogik können ein Deutschlandticket Zuschuss Ausbildung als Deutschlandticket Job beziehen, wenn folgende Voraussetzungen erfüllt sind:

▮ Der Ausbildungsbetrieb hat einen Jobticketvertrag mit einem Verkehrsunternehmen geschlossen.

▮ Der Ausbildungsbetrieb bezahlt einen erhöhten Mindestzuschuss an seine Azubis.

Ob sich der Ausbildungsbetrieb in Berlin oder Brandenburg befindet, ist für dieses Ticket nicht wichtig. Es gelten die Regelungen des Deutschlandtickets Job. Wer Interesse hat, wendet sich direkt an seine:n Arbeitgeber:in.

# Persönliche Angriffe sind zum Alltag geworden

Kampagne fordert mehr Respekt für DB-Mitarbeitende

▫ Egal ob am Telefon, im Chat bei WhatsApp oder in E-Mails: Die Mitarbeitenden des Kundendialogs der S-Bahn Berlin sind jeden Tag teils heftigen Beleidigungen durch Kund:innen ausgesetzt. Nicht selten wird es persönlich und geht unter die Gürtellinie.

Besonders alarmierend: Seit einigen Jahren nehmen die verbalen Angriffe kontinuierlich zu. „Die Menschen werden immer aggressiver und ausfallender“, berichtet eine Mitarbeiterin. Einige Kund:innen würden gleich zu Beginn eines Gesprächs laut werden und ihrer Unzufriedenheit Luft machen. „Das ist Bestandteil unseres Alltags“, sagt sie.

Von ähnlichen Erfahrungen im Berufsalltag berichten auch Mitarbeitende von DB Regio Nordost.

Zahlen bestätigen: Angriffe auf Mitarbeitende der Deutschen Bahn haben zuletzt immer weiter zugenommen. Allein im vergangenen Jahr wurden rund 3.000 Übergriffe statistisch erfasst.

Aus diesem Grund wollen die Deutsche Bahn (DB), das Bundesverkehrsministerium (BMV) und der Branchenverband VDV mit der neuen Respektkampagne #mehrachtung ein deutliches Zeichen setzen: Für mehr Rücksicht, mehr Anstand und mehr Respekt gegenüber dem Bahnpersonal.

Insgesamt vier Motive sind seit Anfang Mai auf Bahnhöfen und in Zügen zu sehen. Auf einem davon ist – in Anlehnung an Artikel 1 des Grundgesetzes – zu lesen: „Die Würde des Menschen ist unantastbar. Auch



für alle in Uniform.“ Die Plakate sollen die Fahrgäste aufrütteln und helfen, die steigenden Übergriffe gegen Bahnmitarbeitende einzudämmen.

„Respekt ist die Grundlage für Sicherheit“, sagt Evelyn Palla, Vorstandsvorsitzende der DB AG. „Mit unserer Kampagne setzen wir ein klares Zeichen: Gewalt und Übergriffe haben bei der Bahn keinen Platz. Unsere Kolleginnen und Kollegen bringen täglich Millionen Menschen sicher ans Ziel – sie verdienen dafür Schutz und uneingeschränkte Achtung.“

Die Kampagne ist Teil des auf dem Sicherheitsgipfel beschlossenen „Aktionsplans für mehr Sicherheit auf der Schiene“. Diesen Gipfel hatte DB-Chefin Palla nach dem tödlichen Angriff auf den Zugbegleiter Serkan Çalar einberufen. Gemeinsam haben DB, Bund, Länder, Gewerkschaften und Verkehrsbranche dort kurz- und mittelfristige Maßnahmen festgelegt.

## Pilotprojekt gestartet

DB Regio hat ein Pilotprojekt zur Doppelbesetzung im Nahverkehr gestartet, das bei Mitarbeitenden und Fahrgästen auf große Resonanz stößt. Dafür wird geprüft, auf welchen Linien oder zu welchen Zeiten eine Doppelbegleitung sinnvoll ist. Je nach Gefahrenlage können unterschiedliche Teamkonstellationen, etwa mit Sicherheitspersonal, im Einsatz sein.

# Stadtbahnspernung vom 14. Juni bis 12. Dezember

Regionalzüge werden umgeleitet oder fallen aus, S-Bahnen fahren wie gewohnt

**Vom 14. Juni bis 12. Dezember** gibt es umfangreiche Bauarbeiten von DB InfraGO AG an den Fernbahngleisen zwischen Berlin Charlottenburg und Ostbahnhof (punkt 3 berichtete in Ausgabe 8 vom 23. April). Dadurch kommt es zu umfangreichen Ausfällen und Umleitungen im Regional- und Fernverkehr in Berlin mit Auswirkungen auf Brandenburg. Der S-Bahnverkehr ist bis auf drei Wochenenden und einige Abende nicht betroffen.

Im Berliner Hauptbahnhof sowie am Ostbahnhof werden neue Weichen eingebaut, wodurch der Betrieb nach Abschluss der Maßnahmen dann flexibilisiert werden kann. Weiterhin tauschen die Bautrupps entlang der Stadtbahn beispielsweise Schienenbefestigungen aus, setzen Weichen instand, reinigen die Gleise und arbeiten an der Oberleitung.

Zwischen Berlin Charlottenburg und Ostbahnhof fahren während der Bauarbeiten keine Regionalzüge. Als Alternative steht hier die S-Bahn zur Verfügung. Die Linien S3, S5, S7 und S9 fahren auf der Stadtbahn im gewohnten Takt und bieten so eine leistungsfähige Alternative.

## Alle betroffenen Linien im Überblick:

**14.06. – 01.10.2026 (abends)**

### Stadtbahnspernung zwischen Berlin Charlottenburg und Berlin Ostbahnhof:

**RE1** Ausfall mit allen Taktgruppen zwischen Berlin Charlottenburg und Berlin Ostbahnhof, HVZ-Verstärker Erkner – Berlin Charlottenburg

**RE2** Umleitung von Berlin Spandau über Berlin Gesundbrunnen, Berlin Ostkreuz (oben), Schöneeweide nach Königs Wusterhausen und weiter normal nach Cottbus

**RE6** unverändert nach Berlin Charlottenburg



Foto: DB InfraGO AG

**RE7** Ausfall zwischen Berlin Charlottenburg und Berlin Ostbahnhof

**RB10** Ausfall aller Fahrten (bis auf einzelne Fahrten Nauen – Berlin Hbf in der Nacht zwischen 0 und 4 Uhr)

**RB14** Ausfall zwischen Berlin Charlottenburg und Berlin Ostbahnhof

**RB21** Ableitung von Berlin Spandau nach Berlin Charlottenburg, Ausfall Berlin Spandau – Berlin Gesundbrunnen

**RB23** Ausfall zwischen Berlin Ostbahnhof und Potsdam Griebnitzsee

## S-Bahn Berlin

Grundsätzlich ist der Abschnitt zwischen Charlottenburg und Ostbahnhof nicht betroffen und die S-Bahn Berlin fährt.

### Ausnahme:

An drei Wochenenden im Sommer

■ 26.06. – 29.06.

■ 24.07. – 27.07.

■ 31.07. – 03.08.

jeweils von Freitag, 22:00 Uhr, bis Montag, 1:30 Uhr, ist der S-Bahnverkehr zwischen Zoologischer Garten – Berlin Hbf – Friedrichstraße unterbrochen. In dieser Zeit wird es einen gemeinsam von S-Bahn Berlin GmbH, ODEG, DB Regio und VBB geplanten Ersatzverkehr mit zwei Linien mit Bussen geben.

Wegen umfangreicher Bauarbeiten auf der Strecke Berlin-Lehrte, die am 2. Oktober beginnen, kommt es zu zusätzlichen Umleitungen und Ausfällen bis zum 12. Dezember 2026. Darüber informiert punkt 3 spätestens im September noch einmal im Detail.

### INFO

→ [vbb.de/Stadtbahnspernung](https://vbb.de/Stadtbahnspernung)

# Sonderverkehr eingerichtet

Mit der S-Bahn Berlin zur ILA



Foto: Messe Berlin GmbH

Vom 10. bis 14. Juni findet auf dem Berlin ExpoCenter Airport in Schönefeld die Internationale Luft- und Raumfahrt ausstellung (ILA) statt. Die S-Bahn Berlin bietet an den Publikumstagen am 13.06. (Sa) und 14.06. (So) zusätzliche Züge nach Mahlow an. Die S2 fährt an beiden Tagen von 9 bis 12 Uhr sowie von 15 bis 18.30 Uhr zwischen Mahlow und Buch im 10-Minutentakt. In Mahlow erfolgt die Abfahrt der Shuttlebusse (Linie M) auf der Westseite in der Mahlower Straße, der Weg

vom S-Bahnsteig zur Shuttlehaltestelle ist barrierefrei. Vom S-Bahnhof Schönefeld fährt die Shuttlebus-Linie S direkt zum Eingang Ost.

Hinweis: Bitte die Bauarbeiten ab 12.06. (Fr) auf dem Abschnitt Altglienicke/Grünau/Spindlersfeld <> Schöneweide <> Baumschulenweg beachten (☛ Seiten 17 und 24 29).

## INFO

Detaillierte Hinweise zur Anreise mit öffentlichen Verkehrsmitteln unter [→ila-berlin.de/de/reiseinformationen](https://ila-berlin.de/de/reiseinformationen)

# Athlet:innen freuen sich über Unterstützung

Schwimmen, Rad fahren, laufen: Am 6. und 7. Juni findet der 20. Berlin Triathlon statt. Neben der klassischen Olympischen Distanz und der Mitteldistanz wird es auch einen S-Bahn Berlin-Kindertriathlon, einen S-Bahn Berlin-Fitness-triathlon und eine Sprintdistanz geben. Alle Athlet:innen freuen sich über Unterstützung entlang der Strecke!




Foto: Ausdauerfreunde e. V.

Hauptsponsorin der Sportveranstaltung ist die S-Bahn Berlin. Wer Lust hat, besucht Mitarbeitende des Unternehmens im Promo-Mobil. Dort kann man bei einem spannenden Quiz sein Wissen rund um die S-Bahn testen oder im Fahrsimulator selbst mal einen Zug steuern.

## INFO

Start/Ziel: Insel der Jugend, Treptower Park  
→[sbahn.berlin](https://sbahn.berlin) | →[berlin-triathlon.de](https://berlin-triathlon.de)  
S-Bf Plänterwald **S8 S85 S9**

# Musikalische Vielfalt erleben

Berlin und Brandenburg feiern die „Fête de la Musique“

Am 21. Juni lädt Berlin zum 32. Mal zur „Fête de la Musique“. In der ganzen Stadt beteiligen sich Musiker:innen an der Feier und laden zu kostenlosen Konzerten ein. Rund 300 Bühnen wird es in diesem Jahr geben. Partnerbezirk der „Fête de la Musique“ ist 2026 Reinickendorf.

Dabei sein und die musikalische Vielfalt feiern kann man auch in einigen Städten in Brandenburg. Die Landeshauptstadt Potsdam wird ebenso zum großen Festivalgelände wie Brandenburg an der Havel. Straßen, Hinterhöfe, Parks, Cafés, Buchhandlungen, Balkone – alles kann zur Bühne werden.

Zum ersten Mal mit dabei ist in diesem Jahr Rangsdorf, dort findet die



Foto: Jim Kroft

Fête auf dem Gelände rund um die Kirche statt. Außerdem laden auch Schönefeld und Warnitz zum gemeinsamen Tanz.

## INFO

21. Juni | verschiedene Orte in Berlin und Brandenburg | Eintritt frei  
→[fetedelamusique.de](https://fetedelamusique.de)

# Klassiker und Meisterwerke

Kant Kino: Sommerfestival

Das Kant Kino lädt noch bis zum 15. Juli mit einem abwechslungsreichen und spannenden Filmprogramm zu seinem diesjährigen Sommerfestival ein. Gezeigt werden meisterhafte Filmklassiker, Kinohits der vergangenen Monate, preisgekrönte Meisterwerke sowie Entdeckungen oder die schönsten Lieblingsfilme. Alle Filme werden in der Originalfassung oder in der Originalfassung mit deutschen Untertiteln gezeigt.

## INFO

Programm und Tickets unter [→yorck.de/specials/sommerfestival-im-kant-kino](https://yorck.de/specials/sommerfestival-im-kant-kino)  
Kant Kino  
Kantstraße 54, 10627 Berlin  
Bf Charlottenburg **RE1 RE2 RE7 S3**  
**S5 S7 S9**  
U-Bf Wilmerdorfer Straße **U7**

ABWECHSLUNGSREICHE AUSFLUGSTIPPS

# Draußen sein und den Sommer genießen

Berlin kommt in die Gänge: Was die Stadt im Juni alles zu bieten hat

## Die Parkeisenbahn hat Geburtstag

Mit einem großen Jubiläumsfest für die ganze Familie feiert die Parkeisenbahn Wuhlheide ihr 70-jähriges Bestehen. Zwei historisch bespannte Dampfzüge und zwei Dieselmotoren bringen Besucher:innen am **6. und 7. Juni** durch die Wuhlheide und machen Eisenbahngeschichte hautnah erlebbar. An mehreren Bahnhöfen entlang der Strecke herrscht buntes Treiben, das zum Mitmachen, Entdecken und Informieren einlädt. Die S-Bahn Berlin ist auch mit dabei. Das Unternehmen gibt Einblicke in seine Arbeit und hat Aktionen für die Gäste im Gepäck.



Foto: Mateusz Paulus

**INFO:** Am Jubiläumswochenende werden besondere Festtag-Tickets verkauft. Preise: Erw. 10 €, Kinder 8 €, Familien (2 Erw. + 2 Kinder) 30 €. Das Besondere: Die Tickets sind drei Stunden gültig und ermöglichen es, beliebig oft ein- und auszusteigen – ideal, um alle Stationen und Angebote entspannt zu entdecken. | → [parkeisenbahn.de](https://parkeisenbahn.de)  
S-Bf Wuhlheide **S3**

## Demo auf zwei Rädern

Bei der Sternfahrt des Allgemeinen Deutschen Fahrrad-Clubs (ADFC) am **7. Juni** demonstrieren Radfahrer:innen für bessere Radverkehrsbedingungen in Berlin. Auf 20 Routen, darunter zwei Autobahnabschnitten, führt die Fahrt zum Großen Stern im Tiergarten. Auch in diesem Jahr wird wieder eine Route für Kinder und Familien angeboten.

**INFO:** 11–14 Uhr | Treffpunkte in Berlin und Brandenburg unter  
→ [berlin.adfc.de/sternfahrt](https://berlin.adfc.de/sternfahrt)



Foto: ADFC Berlin / Deckbar

## Programm für Groß und Klein



Archiv-Foto: Sebastian Hennigs

Beim Umweltfestival der Grünen Liga Berlin am **7. Juni** am Brandenburger Tor können die Besucher:innen nicht nur feiern, Musik hören und Spaß haben, sondern sich auch über klimafreundliche Mobilität, Möglichkeiten der Energieeinsparung, Sonnenbatterien und umweltfreundlichen, öffentlichen Nahverkehr informieren. Kinder können beim Bio-Erlebnis-Bauernhof die Tiere von der Farm kennenlernen, Tierchen aus Teig backen, Eier sammeln, Obst und Gemüse ernten und vieles mehr.

**INFO:** 11–18 Uhr | Eintritt frei

→ [umweltfestival.de](https://umweltfestival.de)

S+U-Bf Brandenburger Tor **S1 S2 S25 S26 U5**

## ABWECHSLUNGSREICHE AUSFLUGSTIPPS

## Kunstschaffende öffnen ihre Türen

In Friedrichshagen öffnen sich am **13. und 14. Juni** (jeweils 13–18 Uhr) die Türen von Ateliers, Studios, Werkstätten und diversen Ausstellungsorten. 37 Kunstschaffende laden an 26 Orten zur Besichtigung aktueller Arbeiten und Gesprächen über Techniken in verschiedensten Gattungen der freien wie auch angewandten Künste ein. Ein abwechslungsreicher Blick in historische Gebäude und Gärten rundet das Programm ab. Außerdem können sich die Besucher:innen auf kleine ausgewählte Konzerte, Lesungen und mehr freuen.


**INFO:** An beiden Tagen werden Führungen zu den Ausstellungsorten angeboten, Start um 15 Uhr am historischen Rathaus, Bölschestraße 87 | → [offene-ateliers-friedrichshagen.de](https://offene-ateliers-friedrichshagen.de)  
S-Bf Friedrichshagen 



Foto: Veranstalter

## Kunst im Schlosspark






Archiv-Foto: Gesobau AG / Christoph Schneider

Akrobatik und Musik erleben oder einfach über die Kunstmeile schlendern: Am **13. und 14. Juni** lädt Pankow zum Kunstfest unter dem Motto „Märchen und Sagen“ ein. Über 60 verschiedene Künstler:innen stellen ihre Werke im Schlosspark Schönhausen zur Schau. Die Gäste können unter anderem Schmuck, Malerei, Töpferei, Textilien und Stoffe erwerben. Verschiedene Vereine begrüßen Besucher:innen an ihren Ständen oder führen Programme auf der Bühne auf. Auch Kurzführungen durch das Schloss werden angeboten.

**INFO:** jeweils 12–22 Uhr | Eintritt: 3 € (Kinder unter 14 Jahren frei)

→ [gesobau.de/mieterservice/feste-und-veranstaltungen/kunstfest-pankow](https://gesobau.de/mieterservice/feste-und-veranstaltungen/kunstfest-pankow)

Schlosspark Schönhausen  
Tschaikowskistraße 1, 13156 Berlin  
S-Bf Pankow-Heinersdorf   





## Blockbuster und Klassiker

Das Freiluftkino Schwarzenberg präsentiert sich im Hinterhof vom Haus Schwarzenberg, direkt neben dem Eingang zum Central-Kino. Filme schaut man in bequemen Stühlen, zum Teil an gemütlichen kleinen Tischen direkt vor der Leinwand. Die Bewirtung erfolgt über den Bar-Nachbarn „Eschschloraque“. Das Kino zeigt Blockbuster aus den vergangenen Jahren sowie zeitlose Filme. Auch der beliebte Berlin-Klassiker „Himmel über Berlin“ findet regelmäßig einen Platz im Programm des Open-Air-Kinos.



Foto: Kino Central

**INFO:** Programm und Tickets unter  
→ [kino-central.de/OpenAir](https://kino-central.de/OpenAir)

Freiluftkino Mitte  
Rosenthaler Straße 39, 10178 Berlin  
S-Bf Hackescher Markt    

DB REGIO EMPFIEHLT: STREIFZUG MIT DER APP „DB AUSFLUG“

# Unterwegs auf stillen Wassern

Paddeln im Tollensetal durch ein bronzezeitliches Schlachtfeld



Als Paddler:innen 1996 im mecklenburgischen Flüsschen Tollense einen menschlichen Knochen im Wasser entdeckten, trauten sie ihren Augen nicht: Im Knochen steckte eine Pfeilspitze aus Feuerstein! Daraufhin untersuchten Archäolog:innen das Gebiet zwischen Altentreptow und Klempenow und fanden mehrere tausend Überreste von Menschen aus der Bronzezeit. Ihre Verletzungen offenbarten, dass hier vor rund 3.000 Jahren eine Schlacht stattgefunden haben muss. Bis zu 5.000 Männer sollen im Tal der Tollense gekämpft haben.

Das lässt sich heute nur noch schwer vorstellen. Friedlich und still windet sich das Flüsschen Tollense durch die mecklenburgische Grundmoränenlandschaft und bietet fantastische Sichten auf sanfte Hügel und grüne Wiesen. Durch den kurvenreichen Verlauf der Tollense tun sich ständig neue Perspektiven auf. Und das Kopfkino vom riesigen bronzezeitlichen Schlachtfeld gibt der Paddeltour noch einen ganz besonderen Kick!

Rund 16 Kilometer lang ist die Paddelstrecke von Altentreptow nach Klempenow mit seiner stolzen Burg. Das ist auch für Anfänger:innen in vier bis fünf Stunden gut zu schaffen. Einen



Kanu auf der Tollense

Foto: B. Butth



schwimmbaren Untersatz bekommt man von der Kanustation Klempenow ([→kanustation-klempenow.m-vp.de](https://www.kanustation-klempenow.m-vp.de)) oder auch vom Kanuverleih MV ([→kanuverleih-mv.de](https://www.kanuverleih-mv.de)). Einfach vorher anrufen und die Kanus nach Altentreptow bringen lassen. Die Teams der Kanuverleiher fahren ihre Kund:innen nach

Absprache auch mit dem Auto wieder nach Altentreptow zurück. Noch ein kleiner Tipp: Im Sommer

unbedingt an einen Sonnenhut denken und ein Picknick mitnehmen, denn unterwegs gibt's keine Einkehrmöglichkeiten.

In Altentreptow finden sich dennoch nette Orte wie der Marktplatz mit Rathaus, hübsche kleine Häuser und die Kirche. Der größte Schatz der Stadt im wahrsten Sinne des Wortes aber ist der Große Stein, Deutschlands zweitgrößter Findling: acht Meter lang, fünf Meter hoch. Erst nach einer aufwändigen Hebung aus dem Erdreich im Frühjahr 2021 zeigt sich der rund 450 Tonnen schwere Riese in voller Schönheit. Aber das ist schon wieder eine andere Tour, denn diesmal soll ja gepaddelt werden!



Kanustation Klempenow

Foto: Kanustation Klempenow

In die Tollense eingesetzt werden die Kanus an einem Holzsteg unterhalb der Straßenbrücke Fritz-Reuter-Straße nahe der Tankstelle. Vom Bahnhof aus geht es gut einen Kilometer die Bahnhofstraße entlang, am Marktplatz links in die Unterbaustraße und dann rechts in die Brückengasse, die in die Oberbaustraße mündet. Nach wenigen Metern linker Hand führen die Hospitalstraße, Mühlenstraße und Fritz-Reuter-Straße zum Ufer der Tollense, wo schon das Kanu wartet.



Burg Klempenow

Foto: MV-T / Grundner

Jetzt wird losgepaddelt! Auf den ersten Metern schmiegen sich schmucke Häuser und Datschen ans Ufer der Tollense. Es geht unter einer Brücke hindurch und vorbei an den Angelteichen der „Wiesenquelle“. Und dann Weite und Stille. Am Ufer spielt das Naturtheater jeden Tag ein neues Stück: Zu sehen sind Prachtlibellen bei ihrem munteren Treiben im Schilf, mit etwas Glück beobachtet man die pfeilschnellen Eisvögel und entdeckt Spuren eines genialen Baumeisters, des Bibers.

Linker Hand in Höhe des Ortes Weltzin soll es gelegen haben, das einstige Schlachtfeld. Hier kann man innehalten, die Augen schließen – und sich vorstellen, was für eine Schlacht die Männer gekämpft haben. Am rechten Ufer der Tollense liegt dann schließlich die Burgruine Conerow. Viel ist nicht mehr zu sehen, nur Mauerreste aus Backsteinen in einem kleinen Wäldchen. Im Mittelalter bot die Burg Kaufleuten und Reisenden für die Nacht Unterkommen und Schutz.



Landschaft an der Tollense

Fröhlich mäandert der Fluss weiter durch die Wiesen, schlägt Haken, windet sich mal nach links, mal nach rechts. So ist die Burg Klempenow (→ [burg-klempenow.de](http://burg-klempenow.de)) aus der Ferne schon gut zu sehen, allerdings muss man noch eine knappe Stunde paddeln, bis man die einstige Ritterburg erreicht. Kurz vor dem Wehr kann man bei der Kanustation am Fuß der Burg bequem anlegen.

Die Burg wurde Mitte des 13. Jahrhunderts vom niedersächsischen Rittergeschlecht derer von Heydebreck im Auftrag des Pommerschen Herzogs als Grenzbefestigung im moorigen Urstromtal am Zusammenfluss von Tollense und Landgraben erbaut und im 17. und 18. Jahrhundert umfassend neu gestaltet. 1991 hat der Verein „Kultur-Transit-96“ sich vorgenommen, die Burg zu sanieren und kulturell zu beleben. Große Teile sind inzwischen für die Öffentlichkeit zugänglich.

Vor der Rückfahrt kann man sich noch im Burgcafé „Occa Ripperda“ stärken oder auf den Burgwiesen neue Kräfte sammeln. Auch ein Blick in die Dorfkirche lohnt sich, ein Fachwerkbau mit hölzernem Turm. Anschließend geht es mit einem Mitarbeitenden des Kanuanbieters zurück zum Bahnhof Altentreptow. Und falls der Muskelkater zugeschlagen hat – Übung macht den Meister. Auf zur nächsten Paddeltour!

## ANREISE



**Hinfahrt:** z. B. mit dem RE5 um 9.46 Uhr ab Berlin Hbf bis Bf Altentreptow

**Fahrzeit:** 1 Stunde 58 Minuten

**Rückfahrt:** z. B. um 18.15 Uhr

## TICKET-TIPP

Das **STADT-LAND-MEER-TICKET** kostet für die Hin- und Rückfahrt 45 Euro, bis zu drei Kinder (6–14 Jahre) fahren kostenlos mit.

Wer mit einer größeren Gruppe fahren möchte, ist mit dem **Quer-durchs-Land-Ticket (QdL)** gut beraten. Es gilt samstags, sonntags und an gesetzlichen Feiertagen von 0 Uhr bis 3 Uhr des Folgetages für beliebig viele Fahrten im Regionalverkehr – und zwar deutschlandweit. Es kostet für eine Person 51 Euro, bis zu drei Kinder (6–14 Jahre) fahren kostenlos mit. Bis zu vier Erwachsene können vergünstigt mitreisen. Bitte beachten: Mo–Fr gilt das QdL erst ab 9 Uhr.

→ [bahn.de/quer-durchs-land](http://bahn.de/quer-durchs-land)

Wer das **Deutschlandticket** nutzt, kommt auch damit bis nach Altentreptow.

→ [bahn.de/brandenburg](http://bahn.de/brandenburg)

→ [bahn.de/mv](http://bahn.de/mv)

→ [vbb.de](http://vbb.de)

## TIPP FÜR DEN AUSFLUG

### Jahrmarkt auf Burg Klempenow

13. Juni | 10–21.30 Uhr

Mit Kunsthandwerk aus dem Norden, Musik und Theater auf der Festwiese. Dazu leckere Speisen und Produkte aus der Region.

## APP DB AUSFLUG

- ▮ handverlesene Touren durch Brandenburg, Mecklenburg-Vorpommern, Sachsen und darüber hinaus
- ▮ Wander-, Rad- und Kanutouren, Stadtrundgänge, Badespaß u. v. m.
- ▮ inklusive individueller Anreiseinfos – immer aktuell
- ▮ Filtern nach Aktivität, familienfreundlich, barrierefrei u. v. m.

**Gleich herunterladen im Google Play Store bzw. App Store ... und weitersagen!**



# Offener Musenhof

300 Jahre Prinz Heinrich von Preußen

**K**napp 50 Jahre war Rheinsberg Rückzugsort und Lebensumfeld des Prinzen Heinrich von Preußen. In diesem Jahr wird dort an seinen 300. Geburtstag erinnert. Bis Dezember bieten rund 60 Partner, die Zivilgesellschaft, Künstler und Kulturschaffende, Institutionen, Vereine und Kommunen ein abwechslungsreiches Programm mit den Titel h300.



Rheinsberg,  
Schloss und Theater

Foto: SPSG / Andreas Lechtape

Kinder, junge Menschen, Familien bis hin zu Experten – sie alle sollen von diesem Angebot etwas haben, versprechen die Macher. Und so widmet sich ein breit aufgelegtes Programm dem Prinzen Heinrich und seiner Zeit. Die Veranstaltungen verteilen sich über das gesamte Jahr an verschiedensten Schauplätzen. In und um Rheinsberg und der Region wird es unter anderem Ausstellungen, Konzerte, Lesungen, Feste, Kreativworkshops, Aktionsprogramm und Gespräche geben. Die Veranstaltungen spannen den Bogen zwischen Tradition und Innovation, von freier Kulturszene bis zu bewährten Angeboten.

**Anfahrt:** z. B. mit **RES** ab Berlin Hbf bis Bf Löwenberg (Mark) und weiter mit **RB54** bis Bf Rheinsberg (Mark)

Weitere Informationen:

→[300jahreheinrich.de](https://300jahreheinrich.de)

→[reiseland-brandenburg.de](https://reiseland-brandenburg.de)



Schloss Rheinsberg  
Spiegelsaal

Foto: SPSG / Leo Seidel

## Auszug aus dem Veranstaltungsprogramm

**12. Juni bis 6. September** | **Kabinettausstellung** in der Bibliothek des Prinzen Heinrich: „Singstock. Der Koch des Prinzen Heinrich“ im Schloss Rheinsberg

**26. Juni bis 28. Juni** | **Geschenk für Heinrich** – ein Wochenende mit vielfältigem Programm

**26. Juni, 11 Uhr** | **Die Muse im Idyll** – Workshops für Zeichnen und Aquarellieren mit Silke Thal, Treffpunkt: Remise der Touristinformation

**27. Juni, 14 Uhr** | **Ausstellungseröffnung „Aufgeblättert“**  
12 Künstler:innen aus der Prignitz und Prignitz-Ruppin, Treffpunkt im Schloss Rheinsberg

**27. Juni, 17:30 Uhr** | **szenische Lesung** mit Isabel Thelen, Spiegelsaal, Schloss Rheinsberg

**28. Juni, 14 Uhr** | **Vernissage Keramik-Ausstellung** „Henry en passant“, neun Keramik-Künstler:innen, auf dem Kirchplatz

**28. Juni, 16 Uhr** | **Kleine Orgelstunde** mit Juliane Felsch-Grunow in der St. Laurentius Kirche

**28. Juni, 17 Uhr** | **Literaturperformance** von Annika von Trier „Lustwandeln oder Warum Prinz Heinrich die Sphinx versetzt“, Sphinxstreppe im Schlossgarten

**17. Juli + 20. August** | **Wandelbankett** – Wandelnd speisen wie Prinz Heinrich durch den Rheinsberger Lustgarten

**18. Juli** | **Führungs- und Vortragsreihe** „Heinrichs Salon“: Französische Gemälde im Schloss Rheinsberg. Führung mit Prof. Dr. Christoph Martin Vogtherr, Generaldirektor der Stiftung Preußische Schlösser und Gärten

**4. September** | **Lesung** mit Spiegel Bestseller-Autorin Tanja Kinkel: „Sieben Jahre im Spiegelsaal“, Schloss Rheinsberg

**12. September** | **Fontane-Wandermarathon** zu Heinrichs Orten

**3. Oktober** | **Lesung** mit Frank Matthus: „Prinz Heinrich inszeniert eine Oper im Spiegelsaal“, Schloss Rheinsberg

**... und weitere Veranstaltungen:**

→[300jahreheinrich.de/programm](https://300jahreheinrich.de/programm)

Viele weitere Ausflugstipps gibt es auf →[reiseland-brandenburg.de](https://reiseland-brandenburg.de)

# Zeitreise mit dem Rad

## Märkische Schlössertour

**H**errenhäuser, Schlösser, Parkanlagen und vieles mehr – entlang eines Abschnitts der Märkischen Schlössertour lassen sie sich im Seenland Oder-Spree entdecken. Die Route trägt den Namen „Kleine Zeitreise auf der märkischen Schlössertour – Spätaufstehertour“. Los geht es in Briesen (Mark) – das Ziel ist Seelow Gusow. Den Ort erreicht man nach rund 3,5 bis 4 Stunden, wenn man die 45 Kilometer lange Strecke absolviert hat. Besonders schön im Sommer: Unterwegs geht es auch an 15 Seen vorbei – Bademöglichkeiten sind also inklusive.



Schloss  
Diedersdorf

Foto: Seenland Oder-Spree / Christoph Creutzburg

Diese Tour ist adelig, kultiviert und märchenhaft. Ein erster Halt ist am Gut Klostermühle schön – am Hotel- und Naturresort am Madlitzer See. Spezialitäten aus dem Seenland gibt es dort in der Klosterscheune. Wenig später erreicht man auch schon Alt Madlitz. Hier hat die adelige Familie Finckenstein preußische Kulturgeschichte geschrieben und den ersten englischen Landschaftsgarten Brandenburgs geschaffen. Das Schloss war im 18. Jahrhundert eine wichtige Stätte für die Kultur- und Kunstszene.

Über ruhige und kleine Landstraßen geht es weiter nach Falkenhagen. Eine lohnenswerte Pausenstation ist hier beispielsweise das Schweizer Haus. Es bietet eine Terrasse und Seeblick. Die Tour folgt dann dem Oderbruchbahnradweg. Die ehemalige Trasse war für mehr als ein halbes Jahrhundert die Lebensader der Region und verband die kleinen und großen Orte des Oderbruchs mit Berlin.



Komturei  
Lietzen

Foto: Seenland Oder-Spree / Christoph Creutzburg

Ein paar Kilometer weiter erwartet die Radfahrer die Komturei Lietzen, eine ehemalige Niederlassung des Tempelritter-Ordens. Das historische Gebäudeensemble ist umgeben von einer malerischen Hügellandschaft. Fast schon märchenhaft wirkt dieser Ort der Ruhe an den Uferwiesen des Kuchensee. Die Schlössertour führt dann weiter nach Diedersdorf. Hier kann man eine Runde im Schlosspark drehen, der sich an ein imposantes Herrenhaus anschließt.

Auf dem letzten Teilstück werden die Waden nochmal gefordert. Von der Höhe auf dem Weg nach Gusow lohnt sich ein Blick ins Oderbruch bei dem man vielleicht auf den Wiesen auch noch einen der bunten Fasane, die sich hier ab und zu zeigen, entdeckt.

**Tipp:** Bevor man am Bahnhof Seelow-Gusow den Rückweg mit der Regionalbahn antritt, kann man noch das Schloss Gusow bestaunen. Oder man springt bei entsprechendem Wetter im nahen Strandbad & Camping Oderbruch noch kurz ins glasklare Wasser.

**Anfahrt:** z. B. mit **RE1** ab Berlin Hbf bis Bf Briesen (Mark)

Weitere Informationen unter:  
→ [reiseland-brandenburg.de/radfahren](https://reiseland-brandenburg.de/radfahren)  
→ [seenland-oderspree.de](https://seenland-oderspree.de)

# Gräberfelder geben Einblick in Vergangenheit

Archäologische Funde entlang der Bahnstrecke Angermünde – Stettin

Der Ausbau der Bahnstrecke Angermünde – Stettin verbindet auf besondere Weise die Ziele der Verkehrswende mit dem Schutz und der Erforschung des archäologischen Erbes Brandenburgs. In enger und sehr guter Zusammenarbeit mit der Deutschen Bahn konnten entlang der Trasse außergewöhnliche Fundplätze untersucht werden. Entdeckt wurden das bislang größte bekannte Gräberfeld der frühen Bronzezeit in Brandenburg bei Casekow sowie ein seltenes Gräberfeld der Schnurkeramik bei Luckow. Letzteres ist der erste Nachweis dieser Kulturform in der Region seit mehr als einem halben Jahrhundert.

Am Fundplatz „Casekow 14“ wurden auf einer Fläche von rund 2.800 Quadratmetern insgesamt 141 archäologische Befunde dokumentiert. Die Anlage datiert in die Zeit zwischen 2200

und 2000 v. Chr. und gehört in den kulturellen Zusammenhang der sogenannten Aunjetitzer Kultur am Übergang von der Jungsteinzeit zur frühen Bronzezeit. Insgesamt konnten 31 Bestattungen freigelegt werden, darunter 30 Skelettgräber sowie eine Brandbestattung.

Auch der Fundplatz „Luckow 21“ erwies sich als außergewöhnlich fundreich. Auf einer Fläche von rund sechs Hektar dokumentierten die Spezialist:innen des Brandenburgischen Landesamts für Denkmalpflege und Archäologisches Landesmuseum (BLDAM) insgesamt 2.460 Befunde. Die Ergebnisse umfassen mehrere Zeithorizonte und reichen von der späten Jungsteinzeit bis in die römische Kaiserzeit. Von besonderer Bedeutung ist ein Gräberfeld der sogenannten Oderschnurkeramik



Die Fundstellen in Casekow und Luckow haben viele Relikte aus längst vergangenen Zeiten zu Tage gefördert. Darunter waren zum Beispiel Flintdolche (Bild ganz links) oder eine Steinkiste (Bild Mitte).

aus der Zeit zwischen 2450 und 2100 v. Chr.

Insgesamt konnten sieben Gräber dieser Kultur untersucht werden. Die Funde belegen Kontakte sowohl nach Norden als auch nach Westen und liefern wichtige neue Hinweise auf Austauschbeziehungen und Mobilität in der späten Jungsteinzeit. Darüber hinaus wurden in Luckow zahlreiche Siedlungsbefunde entdeckt, darunter Vorrats- und Abfallgruben, Öfen, Herdstellen und Brunnen einer etwa 2.000 Jahre alten Siedlung.

Das Referat Großvorhaben/Sonderprojekte des BLDAM führt bereits seit 2020 umfangreiche archäologische Untersuchungen zwischen Passow und Tantow in der Uckermark durch. Insgesamt konnten 83 archäologische Maßnahmen realisiert werden.

Die archäologischen Arbeiten

werden mit modernen Dokumentations- und Untersuchungsmethoden durchgeführt. Zum Einsatz kommen unter anderem Structure-from-Motion-Verfahren, Laserscanning, tachymetrische Vermessung, Drohnenbefliegungen sowie geomagnetische Untersuchungen. Ergänzend werden weiterhin klassische archäologische Zeichnungen und Beschreibungen angefertigt.

**INFO**  
→ [bldam-brandenburg.de](https://www.bldam-brandenburg.de)

Interessantes und Wissenswertes rund um die Denkmalpflege gibt es auch im Podcast „Denkmalzeit“ des BLDAM zu hören – einfach den QR-Code scannen.



# Packendes Liebesdrama

ANZEIGE

Freikarten für „Shakespeare in Love“ zu gewinnen

Am 6. Juni erlebt das Schauspiel mit Musik „Shakespeare in Love“ seine Open-Air-Premiere auf der Odertalbühne und läuft dann an zehn weiteren Terminen im Juni und Juli.

Entstanden nach dem gleichnamigen Film aus dem Jahr 1998, der mit sieben Oscars ausgezeichnet wurde, verbindet die Inszenierung auf ebenso kluge wie vergnügliche Weise Theater- und Literaturgeschichte und erzählt von der fiktiven Entstehung eines der berühmtesten Liebesdramen der Welt: Romeo und Julia.

London, 1593: Der junge Shakespeare will sich einen Namen als Schriftsteller machen. Wäre da bloß nicht diese verdammte Schreibblockade! Doch als er auf die geheimnisvolle Viola trifft, die inkognito Teil seiner Truppe wird, verliebt er sich unsterblich, beginnt wieder an einem Stück zu schreiben und zu proben. Aber Viola ist bereits

Lord Wessex versprochen. Plötzlich gerät Will in einen Sog aus Leidenschaft, Sehnsucht und Theaterzauber. Während die Truppe der Premiere entgegenfiebert, kämpft er um seine Liebe und um sein Werk. Wird es glücken oder muss er sich zwischen Herz und Karriere entscheiden?

## INFO

Tickets gibt es zum Normalpreis ab 30,40 €, Senior:innen zahlen ab 24,40 € und Schüler:innen ab 15,20 €.

→ [theater-schwedt.de](http://theater-schwedt.de)

Uckermärkische Bühnen Schwedt  
Berliner Straße 46/48, 16303 Schwedt  
Besucherservice: ☎ 03332 538111

## Verlosung

**Die Uckermärkischen Bühnen Schwedt (ubs) verlosen unter allen punkt 3-Leser:innen 10 x 2 Freikarten für die Inszenierung „Shakespeare in Love“.**

Der Termin ist frei wählbar:

20., 21., 26., 27. Juni, 4., 5., 11., 18. Juli, jeweils um 19.30 Uhr.

Wer teilnehmen möchte, schickt eine E-Mail mit dem Betreff „Shakespeare in Love“ an ✉ [smt@theater-schwedt.de](mailto:smt@theater-schwedt.de)

Die Gewinner:innen werden benachrichtigt und die Tickets an der Abendkasse hinterlegt. Teilnahmeschluss ist der 15. Juni.

Nur 10 Vorstellungen!

Die Uckermärkischen Bühnen Schwedt zeigen

# SHAKESPEARE IN LOVE

Nach dem Drehbuch von Marc Norman & Tom Stoppard  
Bühnenfassung von Lee Hall

Musik von Paddy Cunneen  
Deutsch von Corinna Brocher

Die Uraufführung war im Londoner West End in einer Produktion von Disney Theatrical Group & Sonia Friedman Productions, Regie: Declan Donnellan; Bühne: Nick Ormerod

**PREMIERE: 6. Juni, 19:30 Uhr, Odertalbühne**

Termine & Tickets unter: +49 3332 538 111 | [kasse@theater-schwedt.de](mailto:kasse@theater-schwedt.de)  
[theater-schwedt.de/tickets](http://theater-schwedt.de/tickets)

# Die Regierung lädt ein

Blick hinter die Kulissen des politischen Berlins

Am Wochenende vom 20. bis 21. Juni öffnen das Bundeskanzleramt, die Bundesministerien und das Bundespresseamt die Türen. Alle sind herzlich eingeladen, die zentralen Orte der Bundesregierung zu besuchen.



Grafik: Bundesregierung

Beim Tag der offenen Tür erhalten die Besucher:innen seltene Einblicke hinter die Kulissen des politischen Berlins und können Bereiche entdecken, die sonst nicht öffentlich zugänglich sind.

Das Programm ist breit gefächert und bietet etwas für jede Altersgruppe: Hausführungen und Ausstellungen, Expertengespräche und Infostände. Außerdem gibt es Live-Musik und ein umfangreiches Kinderprogramm zum Spielen, Basteln und Mitmachen.

Ein besonderer Höhepunkt ist das Bühnengespräch von Bundeskanzler Friedrich Merz am Sonntag, den 21. Juni im Bundeskanzleramt.

Im Bundespresseamt finden unter dem Motto „Das kann Deutschland“ an beiden Tagen hochkarätig besetzte Talks statt. Dabei beantworten die Bundesminister:innen auch die Fragen der Bürger:innen.

Am Samstag findet zudem die beliebte Kinder- und Jugendpressekonferenz mit dem Regierungssprecher Stefan Kornelius statt.

In Workshops rund ums Thema „Wissen und Meinung“ haben die Gäste im Bundespresseamt die Möglichkeit, selbst in Aktion zu treten und Perspektiven zu teilen.

## INFO

Das ausführliche Programm wird auf → [bundesregierung.de](http://bundesregierung.de) veröffentlicht.

## Im historischen Zug auf eine Zeitreise gehen

Fahrten im Juni nach Wannsee und Hennigsdorf

Am Samstag, 20. Juni, schickt der Verein „Historische S-Bahn“ seinen Museumszug für drei Stadtrundfahrten auf die Schiene. Zwei Fahrten führen über die Stadtbahn, Wannseebahn und Nordsüd-S-Bahn, bei einer dritten Fahrt geht es erstmals auf der Kremmener Bahn nach Hennigsdorf.

Bei allen Fahrten werden die Fahrgäste an Bord des Museumszugs (Baujahr 1928/1938) bestens umsorgt. Neben einem kleinen gastronomischen Angebot und Souvenirs berichtet ein Moderator allerhand über die Geschichte der S-Bahn und die Strecken, auf denen gefahren wird. Bei den beiden Fahrten zum Wannsee bietet der Verein erstmals eine englischsprachige Moderation an. Wer daran Interesse hat, bucht seinen Sitzplatz im dritten Wagen.



Foto: Matthias Bublitz

**Fahrt 1:** ab 10.55 Uhr Bf Ostbahnhof (Gl. 10) > an 11.37 Uhr Bf Wannsee | ab 11.49 Uhr Bf Wannsee > an 12.30 Uhr Bf Nordbahnhof

**Fahrt 2:** ab 12.55 Uhr Bf Nordbahnhof (Gl. 3) > an 13.37 Uhr Bf Hennigsdorf | ab 13.40 Uhr Bf Hennigsdorf > an 14.16 Uhr Bf Nordbahnhof (Gl. 2)

**Fahrt 3:** ab 15 Uhr Bf Nordbahnhof > an 15.47 Uhr Bf Wannsee | ab 16.07 Uhr Bf Wannsee > an 16.45 Uhr Bf Ostbahnhof (Gl. 10)

### INFO

Fahrkarten sind im Vorverkauf unter [→ticketshop-historische-s-bahn-ev.reservix.de](https://ticketshop-historische-s-bahn-ev.reservix.de) erhältlich.

Preise: Erw. (3. Klasse) 20 €,

Erw. (2. Klasse) 30 €, Kinder (3-13 Jahre) 9 €

→hisb.de

Ihr S-Bahn (+)

## Lustvolle Verirrungen

Das Monbijou Theater zeigt Shakespeares Sommernachtstraum

Direkt an der Spree, vis-à-vis des Bode-Museums, spielt das Monbijou Theater seit über zwanzig Jahren unter freiem Himmel. Rau, direkt, lebendig. Einer der letzten Orte Berlins, an dem Theater noch wirklich passiert: mit und für das Publikum. In diesem Jahr mit auf dem Spielplan: „Ein Sommernachtstraum“ von William Shakespeare: Verwechsellte Augen, vertauschte Herzen – die Verliebten verirren sich, die Vernünftigen verlieren sich. Ein flirrendes



Foto: Bernd Schönberger / Grafik: Ann Katrin Siedenburg

Reich zwischen Traum und Wirklichkeit, aus dem man verändert zurückkehrt. Falls man es überhaupt verlässt. Und wer Lust hat, verweilt nach der Vorstellung in der Strandbar und genießt mit Blick auf die Spree eisgekühlte Getränke und frische Pizza aus dem Holzofen.

**(+) Ihr S-Bahn-Plus:** Die S-Bahn Berlin verlost 3 x 2 Tickets für „Ein Sommernachtstraum“ am 8. Juli um 19.30 Uhr im Monbijou-Theater.

Kennwort: Ein Sommernachtstraum

→[monbijou-theater.com](https://monbijou-theater.com)

Monbijou-Theater

Monbijoustraße 3b, 10117 Berlin

S-Bf Oranienburger Straße **S1 S2**

**S25 S26**

Gewinnspiel\*

## Göttliches Spektakel

Musical „Sister Act“ macht bei seiner Tour Halt in Berlin

SISTER ACT – DAS HIMMLISCHE MUSICAL ist ein göttliches Spektakel mit liebgewonnen Charakteren und einem mitreißenden Soundtrack. Vom 31. Juli bis zum 6. September gastiert es im BlueMax Theater in Berlin. Zur Geschichte: Die Nachtclubsängerin Deloris van Cartier wird nach ihrem Auftritt zufällig Zeugin eines Mordes – und findet sich plötzlich im Zeugenschutzprogramm wieder. Anstatt glamouröser Bühnenlichter erwartet

sie ein konservatives Kloster, wo sie als bescheidene Nonne untertauchen soll – zum Leidwesen der strengen Mutter Oberin. Im Kirchenchor soll die Sängerin Teil der Gemeinde werden, doch die Nonnen treffen keinen Ton und so übernimmt Deloris die Leitung. Mit ihr wird jeder Gottesdienst zum Event!

**(+) Ihr S-Bahn-Plus:** Die S-Bahn Berlin verlost 3 x 2 Tickets für „Sister Act“ am 12. August um 18.30 Uhr im BlueMax Theater Berlin.

Kennwort: Sister Act

→[sisteract-tour.com](https://sisteract-tour.com)

BlueMax Theater Berlin

Marlene-Dietrich-Platz 4, 10785 Berlin

Bf Potsdamer Platz **FEX RE3 RE4 RE8**

**RB10 RB20 S1 S2 S25 S26 U2**



Foto: Nico Moser

\* Für alle Gewinnspiele gelten folgende Teilnahmebedingungen: Wer gewinnen möchte, beteiligt sich im Internet unter [→sbahn.berlin/gewinnspiele](https://sbahn.berlin/gewinnspiele) oder sendet eine Postkarte mit dem Kennwort an die S-Bahn Berlin, Kynaststraße 1, 10317 Berlin. Teilnahmechluss ist der 26. Juni 2026 (Datum des Poststempels). Gewinnspielteilnahme erst ab 18 Jahren. Eine Barauszahlung oder Umtausch des Gewinns ist nicht möglich. Der Rechtsweg ist ausgeschlossen. Ihre persönlichen Daten werden nur für das Gewinnspiel genutzt. Wenn es zur Abwicklung eines Gewinnspiels notwendig ist, werden Vor- und Nachname der Gewinnenden an den Preissponsor übertragen. Die Gewinnenden werden schriftlich benachrichtigt. Eine Teilnahme über Dritte, insbesondere Gewinnspielservice-Anbieter, ist ausgeschlossen.



## Baumaßnahmen und Fahrplanänderungen



# Weichen einbauen und Signale stellen

Bauarbeiten am ESTW S9 Süd – Ersatzverkehr mit Bussen für **S46 S47 S9**

Von Freitag, 12. Juni, durchgehend bis Montag, 6. Juli, fahren zwischen Altglienicke/Grünau/Spindlersfeld <-> Schöneweide <-> Baumschulenweg sowie Treptower Park <-> Warschauer Straße keine S-Bahnen (\*\* Seite 24 29).

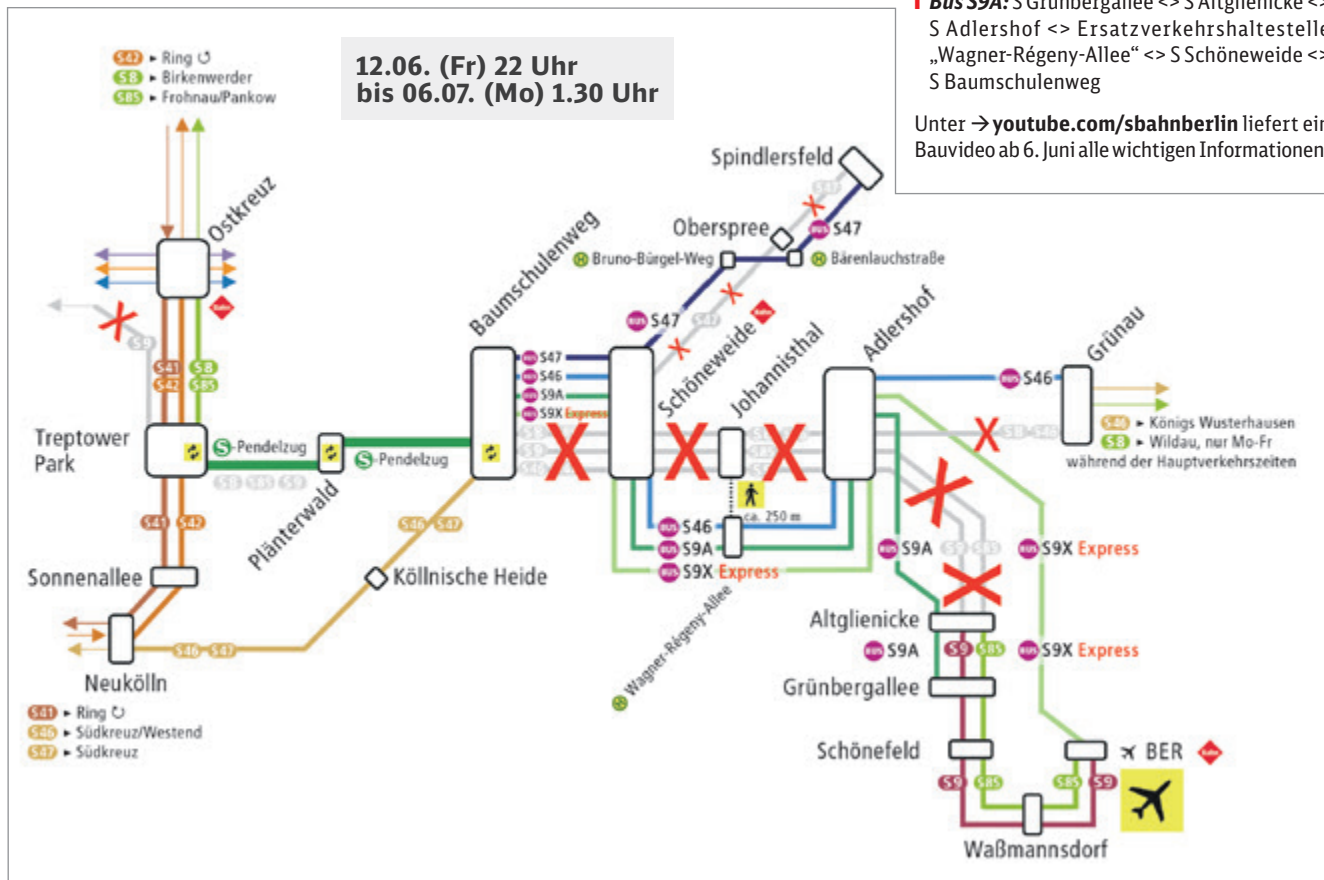
### Ersatzverkehr mit barrierefreien Bussen:

- ! **Bus S46:** S Grünau <-> S Adlershof <-> Ersatzverkehrshaltestelle „Wagner-Régeny-Allee“ <-> S Schöneweide <-> S Baumschulenweg
- ! **Bus S47:** S Spindlersfeld <-> Bushaltestelle „Bärenlauchstraße“ <-> Bushaltestelle „Bruno-Bürger-Weg“ <-> Schöneweide <-> S Baumschulenweg

Bürger-Weg“ <-> Schöneweide <-> S Baumschulenweg

- ! **Bus S9X Express:** Flughafen BER <-> S Adlershof <-> S Schöneweide <-> S Baumschulenweg  
Hinweis: Linie fährt von ca. 3.30 Uhr bis ca. 0.30 Uhr
- ! **Bus S9A:** S Grünbergallee <-> S Altglienicke <-> S Adlershof <-> Ersatzverkehrshaltestelle „Wagner-Régeny-Allee“ <-> S Schöneweide <-> S Baumschulenweg

Unter → [youtube.com/sbahnberlin](https://youtube.com/sbahnberlin) liefert ein Bauvideo ab 6. Juni alle wichtigen Informationen.



Grafik: S-Bahn Berlin

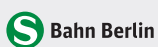
**i** Alle Infos zu Baumaßnahmen, zu Terminänderungen und zur aktuellen Betriebssituation gibt es bei den jeweiligen Verkehrsunternehmen.

Vor Fahrtantritt bitte die elektronische Fahrplanauskunft nutzen – hier sind aktuelle Baumaßnahmen berücksichtigt – sowie die Aushänge am Bahnhof beziehungsweise im Zug beachten.

*Angaben ohne Gewähr – Änderungen und Irrtümer vorbehalten.*

### S-Bahn Berlin

- ! → [sbahn.berlin](https://sbahn.berlin)
- ! S-Bahn-Kundentelefon: ☎ 030 297-43333
- ! S-Bahn-App
- ! Bau-Newsletter



### DB Regio

- ! → [bahn.de/brandenburg](https://bahn.de/brandenburg)
- ! Kundendialog von DB Regio: ☎ 0331 23568-81/-82
- ! Mobile Apps auf → [bahn.de](https://bahn.de)
- ! personalisierter Newsletter: [deutschebahn.com/bauinfos](https://deutschebahn.com/bauinfos)



### NEB

- ! → [NEB.de](https://NEB.de)
- ! NEB-Kundencenter: ☎ 030 396011-344
- ! [info@NEB.de](mailto:info@NEB.de)



### ODEG

- ! → [odeg.de](https://odeg.de)
- ! ODEG-Servicetelefon: ☎ 030 514888888
- ! → [odeg.de/kontakt/kontaktformulare](https://odeg.de/kontakt/kontaktformulare)



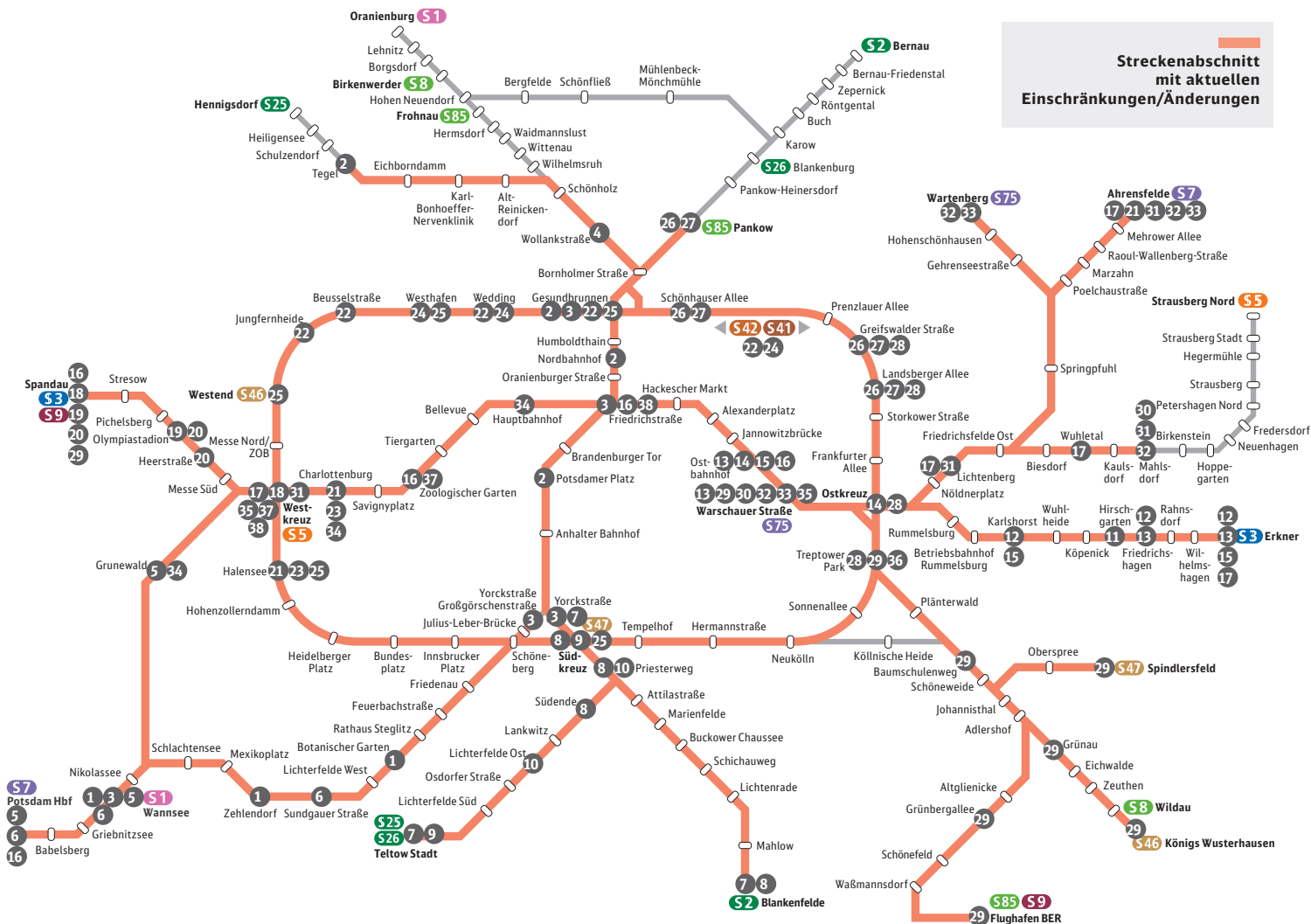
### HANS

- ! → [hanseatische-eisenbahn.de](https://hanseatische-eisenbahn.de)
- ! Kundentelefon: ☎ 033981 50230



# Übersicht Fahrplanänderungen im S-Bahn-Liniennetz

Zeitraum: Donnerstag, 04.06.2026, bis Sonntag, 28.06.2026



## S1 Wannsee - Zehlendorf - Botanischer Garten WE

05.06. (Fr) 22 Uhr bis 08.06. (Mo) 1:30 Uhr

kein S-Bahnverkehr: Zehlendorf <-> Botanischer Garten

Ersatzverkehr mit barrierefreien Bussen:

**Bus S1:** S Zehlendorf (Einstieg im Teltower Damm an der Position 1 vor Anhalterstraße - wie Bus X10 nach S Teltow Stadt und Bus 101 nach Sachtlebenstraße) <-> S Sundgauer Straße (Halt nahe der Sundgauer Brücke - wie Bus X11) <-> Bushaltestelle „Unter den Eichen/Drakestraße“ (Halt für den S-Bf Lichterfelde West in der Straße Unter den Eichen - wie Bus M48) <-> Bushaltestelle „Asterplatz“ (Halt für den S-Bf Botanischer Garten in der Straße Unter den Eichen). Der Fußweg zwischen der Bushaltestelle „Asterplatz“ <-> S-Bf Botanischer Garten beträgt ca. 300 Meter.

**Taktänderung:** Wannsee <-> Zehlendorf S-Bahnverkehr nur im 20-Minutentakt

**Fahrplanänderung:** Die S1 fährt von Wannsee bis Zehlendorf 7 Minuten früher, im Nachtverkehr Fr/Sa + Sa/So 27 Minuten früher. In der

Gegenrichtung fährt im Nachtverkehr Fr/Sa + Sa/So die S1 von Zehlendorf bis Wannsee 20 Minuten später.

**Linienführung der betroffenen S-Bahn-Linie:**

S1 fährt Wannsee <-> Zehlendorf und Botanischer Garten <-> Oranienburg (10-Minutentakt: Botanischer Garten <-> Frohnau) Bitte zwischen Wannsee <-> Nikolassee <-> Friedrichstraße auch die S1 nutzen.

**Grund:** Schwellenwechsel

## S1 S2 S25 (Potsdamer Platz -) Nordbahnhof - Gesundbrunnen - Tegel

Nächte 08./09.06. (Mo/Di), 09./10.06. (Di/Mi) und 14./15.06. (So/Mo) jeweils 22 Uhr bis 1:30 Uhr

**Zugverkehr verändert:** Fahrgäste der S1 steigen bitte in beiden Fahrtrichtungen in Gesundbrunnen um, die Weiterfahrt erfolgt in Fahrtrichtung Oranienburg nach 17 Minuten und in Fahrtrichtung Wannsee nach 14 Minuten vom selben Gleis.

**Taktänderung:** Nordbahnhof <-> Gesundbrunnen S-Bahnverkehr nur im 20-Minutentakt mit S1

**Taktänderung:** Gesundbrunnen <-> Bornholmer Straße S-Bahnverkehr in der Nacht 14./15.06. (So/Mo) nur im 20-Minutentakt mit S1

**Fahrplanänderung:** Die S1 nach Oranienburg fährt von Gesundbrunnen bis Schönholz 3 Minuten früher. In der Gegenrichtung fährt die S1 nach Gesundbrunnen von Bornholmer Straße bis Gesundbrunnen 4 Minuten später. Die S1 nach Wannsee fährt von Gesundbrunnen bis Oranienburger Straße 3 Minuten früher. Die S2 nach Gesundbrunnen/Wedding fährt von Bornholmer Straße bis Gesundbrunnen 4 Minuten später. Die S25 nach Hennigsdorf fährt von Bornholmer Straße bis Alt-Reinickendorf 10 Minuten früher, von Karl-Bonhoeffer-Nervenklinik bis Tegel 7 Minuten früher, hat in Tegel 7 Minuten Aufenthalt und fährt von Tegel bis Hennigsdorf planmäßig.

**Bahnsteigänderung:** In Nordbahnhof fährt die S1 nach Gesundbrunnen (Oranienburg) von Gleis 1 (Bahnsteig stadteinwärts). In Nordbahnhof fährt die S2 nach Blankenfelde von Gleis 3 (Bahnsteig stadtauswärts). In Gesundbrunnen fährt die S1 nach Oranienburg von Gleis 1 (Bahnsteig in Richtung Humboldthain/Wedding). In Bornholmer Straße fährt die S1 nach Oranienburg von Gleis 1 (Bahnsteig stadteinwärts). In Bornholmer Straße beginnt/endet die S25 nach/



# Übersicht Fahrplanänderungen im S-Bahn-Liniennetz

Zeitraum: Donnerstag, 04.06.2026, bis Sonntag, 28.06.2026

## Fortsetzung von Seite 19

straße in Fahrtrichtung S Schöneberg in der Rheinstraße – wie Bus M48 und in Fahrtrichtung S Wannsee an einer Ersatzverkehrshaltestelle in der Rheinstraße vor Bundesallee) <> Bushaltestelle „Kaisereiche“ (Halt für den S-Bf Feuerbachstraße in der Rheinstraße – wie Bus M48) <> Bushaltestelle „Breslauer Platz“ (Halt für den S-Bf Friedenau in der Hauptstraße – wie Bus M48) <> S+U-Bf Innsbrucker Platz (Zusatzhalt in der Hauptstraße unter der Brücke – wie Bus M48) <> S Schöneberg (Einstieg in der Dominicusstraße vor Ebersstraße, ggü. vom S-Bahnhof unter der Brücke – wie Bus M46 nach S+U-Bf Zoo).

**Bus S1A:** S Südkreuz (Einstieg am Hildegard-Knef-Platz ggü. der Position 1) <> S Schöneberg (Halt in der Dominicusstraße, Ecke Ebersstraße unter der Brücke – wie Bus M46) <> Bushaltestelle „Richard-von-Weizsäcker-Platz“ (Halt für den S-Bf Julius-Leber-Brücke in der Hauptstraße – wie Bus 106 und Bus 204) <> S+U-Bf Yorckstraße (Großgörschenstraße) (wie Bus M19 und N7) <> S+U-Bf Yorckstraße (wie Bus M19 und Bus N7) <> U-Bf Mehringdamm (Zusatzhalt in der Yorckstraße an den Positionen 2 und 3 – wie Bus M19) <> S Anhalter Bahnhof (Halt in der Stresemannstraße – wie Bus M41) <> S Potsdamer Platz/Voßstraße (Halt in der Ebertstraße an den Positionen 3 und 4 – wie Bus M41) <> Ersatzverkehrshaltestelle „Hannah-Arendt-Straße“ (Halt für den S+U-Bf Brandenburger Tor in der Hannah-Arendt-Straße hinter Corabliner-Straße) <> S+U-Bf Friedrichstraße (Einstieg im Reichstagufer vor Neustädtische Kirchstraße, ggü. Dorothea-Schlegel-Platz)

**Bus S1B:** S+U-Bf Friedrichstraße (Einstieg im Reichstagufer unter der Brücke) <> U-Bf Oranienburger Tor (Halt nur in Fahrtrichtung S+U-Bf Gesundbrunnen für den S-Bf Oranienburger Straße in der Friedrichstraße vor Johannisstraße) bzw. Halt in Höhe der Tram-Haltestelle „Hannoversche Straße“ (Halt nur in Fahrtrichtung S+U-Bf Friedrichstraße für den S-Bf Oranienburger Straße in der Chausseestraße vor Hannoversche Straße) <> S Nordbahnhof/Gartenstraße (Halt in Fahrtrichtung S+U-Bf Gesundbrunnen in der Gartenstraße vor Bernauer Straße, ggü. Position 2 und Halt in Fahrtrichtung S+U-Bf Friedrichstraße in der Julie-Wolfthorn-Straße hinter Gartenstraße) <> S Humboldtthain (Halt in der Hochstraße – wie Bus 247) <> S+U-Bf Gesundbrunnen (Einstieg in der Böttgerstraße hinter Badstraße; Ausstieg in der Badstraße in Höhe Hanne-Sobek-Platz vor dem Empfangsgebäude)

**Fahrplanänderung:** In Yorckstraße fahren die S2 nach Blankenfelde und die S25 nach Teltow Stadt (auch im Nachtverkehr Fr/Sa) 1 Minute früher ab. Die S25 nach Hennigsdorf fährt von Bornholmer Straße bis Alt-Reinickendorf 10 Minuten früher, von Karl-Bonhoeffer-Nervenklinik bis Tegel 7 Minuten früher, hat in Tegel 7 Minuten Aufenthalt und fährt von Tegel bis Hennigsdorf planmäßig. Im Nachtverkehr Fr/Sa fährt in Bornholmer Straße die S25 nach Hennigsdorf 1 Minute früher ab. Im Nachtverkehr Fr/Sa fährt die S2 nach Greifswalder Straße von Pankow bis Bornholmer Straße 2 Minuten früher.

**Bahnsteigänderung:** In Bornholmer Straße beginnt/endet die S25 nach/aus Hennigsdorf auf Gleis 1 (Bahnsteig stadteinwärts).

### Linienführungen der betroffenen S-Bahn-Linien:

- S1 fährt Gesundbrunnen <> Oranienburg (mit Halt in Wollankstraße nur in Fahrtrichtung Gesundbrunnen)
- S2 fährt Blankenfelde <> Yorckstraße und Greifswalder Straße <> Bornholmer Straße <> Bernau
- S25 fährt Teltow Stadt <> Yorckstraße und Bornholmer Straße <> Hennigsdorf (mit Halt in Wollankstraße in beiden Fahrtrichtungen)

**Grund:** Neubau S21, 2. Bauabschnitt (Softwarehochrüstung Uz Schöneberg und Inbetriebnahme zusätzlicher Abstellgleise in Nordbahnhof)

**S1 S25 S85**

bis 2028

### Entfall Halt in Fahrtrichtung Norden

Der Halt in Wollankstraße bei den Linien S1 in Fahrtrichtung Frohnau/Oranienburg, S25 in Fahrtrichtung Hennigsdorf und S85 in Fahrtrichtung Frohnau entfällt.

**Fahrgäste, die in Wollankstraße aussteigen möchten,** fahren bitte bis zum S-Bf Schönholz, steigen dort in einen Zug der Gegenrichtung um und fahren zurück nach Wollankstraße.

**Fahrgäste, die in Wollankstraße einsteigen möchten,** fahren bitte in die entgegengesetzte Richtung (nach Süden) bis zum S-Bf Bornholmer Straße und wechseln auf den gegenüberliegenden Bahnsteig (Gleis 4). Der S-Bf Bornholmer Straße ist barrierefrei.

Züge in Richtung Süden (Wannsee, Teltow Stadt und Flughafen BER) sind nicht betroffen.

**Tarifhinweis:** Kurzstreckenfahrtausweise mit Ziel S-Bf Wollankstraße berechtigen zur Fahrt ab S-Bf Humboldtthain/S-Bf Prenzlauer Allee über den S-Bf Schönholz. Kurzstreckenfahrtausweise mit Fahrtbeginn ab S-Bf Wollankstraße berechtigen zur Fahrt nach S-Bf Wittenau/S-Bf Karl-Bonhoeffer-Nervenklinik über den S-Bf Bornholmer Straße. Einzelfahrausweise berechtigen zur Fahrt nach S-Bf Wollankstraße zur Umfahrung über den S-Bf Schönholz. Einzelfahrausweise berechtigen zur Fahrt ab S-Bf Wollankstraße in Richtung S-Bf Schönholz zur Umfahrung über den S-Bf Bornholmer Straße.

**Grund:** Neubau der Brücke über die Wollankstraße

**S1 S7**

**Grunewald - Wannsee - Potsdam Hbf**

**Nacht 22./23.06. (Mo/Di) 22 Uhr bis 1:30 Uhr**

**kein S-Bahnverkehr:** Grunewald <> Nikolassee <> Wannsee mit S7

### Ersatzverkehr mit barrierefreien Bussen:

**Bus S7:** S Grunewald (Einstieg am Schmetterlingsplatz – wie Bus 349) <> S Messe Süd (Zusatzhalt in der Eichkampstraße, Ecke Waldschulallee) <> S Nikolassee (Halt in der Borussen-

straße – wie Bus N16 und N18) <> S Wannsee (Einstieg im Kronprinzessinnenweg auf der Bahnhofseite in Höhe des Gustav-Hartmann-Platzes – Nähe Position 5)

**Linientausch:** Zwischen Wannsee <> Potsdam Hbf fährt die S1 anstatt der S7.

### Linienführungen der betroffenen S-Bahn-Linien:

- S1 fährt Potsdam Hbf <> Wannsee <> Oranienburg (10-Minutentakt: Zehlendorf <> Gesundbrunnen)
- S7 fährt Ahrensfelde <> Grunewald (10-Minutentakt: Ahrensfelde <> Westkreuz), zwischen Wannsee <> Potsdam Hbf bitte die S1 nutzen. Bitte zwischen Friedrichstraße <> Nikolassee <> Wannsee <> Potsdam Hbf auch die S1 nutzen.

**Grund:** Weichenarbeiten in Nikolassee

**S1 S7**

**Potsdam Hbf - Wannsee - Sundgauer Straße**

**Nächte 23./24.06. (Di/Mi) und 24./25.06. (Mi/Do) jeweils 22:10 Uhr bis 1:30 Uhr, Nacht 25./26.06. (Do/Fr) 22:20 Uhr bis 1:30 Uhr**

**Fahrplanänderung:** Die S1 nach Wannsee hat in Sundgauer Straße 4 Minuten Aufenthalt und fährt von Sundgauer Straße bis Wannsee 4 bis 5 Minuten später. Die S7 nach Potsdam Hbf wartet in Wannsee 5 Minuten auf die S1 und fährt von Wannsee bis Potsdam Hbf 5 Minuten später. In der Gegenrichtung fährt die S7 nach Ahrensfelde von Potsdam Hbf bis Wannsee 5 Minuten früher, hat in Wannsee 5 Minuten Aufenthalt und fährt von Wannsee bis Ahrensfelde planmäßig. Die Übergangszeit von der S7 aus Potsdam Hbf zur S1 nach Oranienburg beträgt 7 Minuten.

### Linienführungen der betroffenen S-Bahn-Linien:

- S1 fährt Wannsee <> Oranienburg (10-Minutentakt: Zehlendorf <> Gesundbrunnen) – unverändert
- S7 fährt Ahrensfelde <> Potsdam Hbf (10-Minutentakt: Ahrensfelde <> Westkreuz) – unverändert

**Grund:** Schwellenwechsel und Arbeiten am Prellbock in Zehlendorf

**S2 S25**

**Blankenfelde / Teltow Stadt - Yorckstraße**

**Nacht 22./23.06. (Mo/Di) 22 Uhr bis 1:30 Uhr**

**Fahrplanänderung:** Die S2 nach Bernau fährt von Blankenfelde bis Yorckstraße 2 bis 3 Minuten früher und in der Gegenrichtung von Lichtenrade bis Blankenfelde 4 bis 5 Minuten später.

**Gleisänderung:** In Südkreuz fahren die S2 nach Blankenfelde und die S25 nach Teltow Stadt von Gleis 2 (Gleis stadteinwärts).

### Linienführungen der betroffenen S-Bahn-Linien:

- S2 fährt Blankenfelde <> Bernau
- S25 fährt Teltow Stadt <> Hennigsdorf

**Grund:** Weichenarbeiten in Südkreuz

**S2 S25**

8

**Blankenfelde / Südende –  
Priesterweg – Südkreuz****Nacht 27./28.06. (Sa/So)  
22 Uhr bis 8 Uhr**

**S-Bahn-Pendelverkehr:** Attilastraße <> Priesterweg (im 10-Minutentakt, im Nachtverkehr Sa/So im 15-Minutentakt); Südende <> Priesterweg (im 10-Minutentakt, im Nachtverkehr Sa/So im 15-Minutentakt) und Priesterweg <> Südkreuz (im 10-Minutentakt, im Nachtverkehr Sa/So im 15-Minutentakt)

**Fahrplanänderung:** Die S2 fährt von Attilastraße bis Blankenfelde 9 bis 10 Minuten später. Im Nachtverkehr Sa/So fährt in Südkreuz die S2 nach Bernau 2 Minuten früher ab. Im Nachtverkehr Sa/So fährt in Attilastraße die S2 nach Blankenfelde 1 Minute früher ab.

**Bahnsteigänderung:** In Priesterweg fährt der Pendelzug nach Südkreuz von Gleis 2 (Bahnsteig stadteinwärts), der Pendelzug nach Attilastraße von Gleis 1 (Bahnsteig stadtauswärts) und der Pendelzug nach Südende von Gleis 4 (Bahnsteig stadteinwärts). Beim Umstieg zwischen den Pendelzügen Attilastraße <> Priesterweg und Priesterweg <> Südkreuz ist in Priesterweg ein Bahnsteigwechsel erforderlich (der Bahnhof ist barrierefrei).

**Gleisänderung:** In Südkreuz fahren die S2 nach Bernau und die S25 nach Hennigsdorf von Gleis 1 (Gleis stadtauswärts).

**Linienführungen der betroffenen S-Bahn-Linien:**

! S2 fährt Blankenfelde <> Attilastraße und Südkreuz <> Bernau

! S25 fährt Teltow Stadt <> Südende und Südkreuz <> Hennigsdorf

**Grund:** Kabelarbeiten in Priesterweg

**S25**

9

**Teltow Stadt – Südkreuz****Nacht 10./11.06. (Mi/Do)  
22 Uhr bis 1:30 Uhr**

**Fahrplanänderung:** Die S25 fährt von Teltow Stadt bis Südkreuz 3 Minuten früher und in der Gegenrichtung von Südkreuz bis Teltow Stadt 2 bis 3 Minuten später.

**Bahnsteigänderung:** In Priesterweg fährt die S25 nach Hennigsdorf von Gleis 3 (Bahnsteig stadtauswärts).

**Linienführung der betroffenen S-Bahn-Linie:**

! S25 fährt Teltow Stadt <> Hennigsdorf – unverändert

**Grund:** BÜG-Schienenschleifen

**S25**

10

**Lichterfelde Ost – Priesterweg****Nacht 17./18.06. (Mi/Do)  
22 Uhr bis 1:30 Uhr**

**kein S-Bahnverkehr:** Lichterfelde Ost <> Priesterweg

**Ersatzverkehr mit barrierefreien Bussen:**

**Bus S25:** S Lichterfelde Ost (Einstieg in der Lankwitzer Straße, ggü. vom Bahnhof – wie Bus M11 und Bus 184) <> Bushaltestelle „Lankwitz, Kirche“ (Halt für den S-Bf Lankwitz in der Kaiser-Wilhelm-Straße – wie Bus 184) <> S Attilastraße (Zusatzhalt im Steglitzer Damm – wie Bus 282) <> S Südende (Halt im Steglitzer Damm – wie

Bus 282) <> S Priesterweg (Einstieg im Prellerweg hinter Priesterweg)

**Bahnsteigänderung:** In Priesterweg beginnt/endet die S25 nach/aus Hennigsdorf auf Gleis 4 (Bahnsteig stadteinwärts).

**Linienführung der betroffenen S-Bahn-Linie:**

! S25 fährt Teltow Stadt <> Lichterfelde Ost und Priesterweg <> Hennigsdorf

**Grund:** Weichenarbeiten in Südende

**S3**

11

**Hirschgarten****bis vsl. 10.08. (Mo) 1:30 Uhr**

**stadtauswärts kein Halt in Hirschgarten:** Die S3 fährt in Fahrtrichtung Friedrichshagen/Erkner in Hirschgarten ohne Halt durch.

**Fahrgäste, die in Hirschgarten aussteigen möchten:** Bitte bis Friedrichshagen fahren, dort in einen Zug der Gegenrichtung umsteigen und zurück nach Hirschgarten fahren.

**Fahrgäste, die in Hirschgarten einsteigen möchten:** Bitte in die entgegengesetzte Richtung bis Köpenick fahren und auf die gegenüberliegende Bahnsteigseite wechseln.

Die Züge stadteinwärts in Richtung Ostbahnhof/Charlottenburg/Spandau sind nicht betroffen.

**Linienführungen der betroffenen S-Bahn-Linien:**

! S3 fährt Erkner <> Spandau (10-Minutentakt: Erkner/Friedrichshagen <> Ostbahnhof/Charlottenburg) – in Fahrtrichtung Friedrichshagen/Erkner ohne Halt in Hirschgarten

! S3 Express fährt Friedrichshagen <> Ostbahnhof (nur Mo-Fr während der Hauptverkehrszeiten) – in Fahrtrichtung Ostbahnhof mit zusätzlichem Halt in Hirschgarten und in Fahrtrichtung Friedrichshagen (Erkner) ohne Halt in Hirschgarten

Einzelne Fahrten der S3 in Fahrtrichtung Erkner halten in Tagesrandlagen auch in Hirschgarten.

**Tarifhinweis** – Kulanzregelung für Kurzstrecken- und Einzelfahrausweise: Kurzstreckenfahrausweise (auch 4-Fahrten Karten) mit dem Ziel Hirschgarten berechtigen zur Fahrt ab Karlshorst über Friedrichshagen, mit Fahrtbeginn ab Hirschgarten berechtigen sie zur Fahrt nach Wilhelmshagen über Köpenick. Einzelfahrausweise (auch 4-Fahrten Karten) berechtigen zur Fahrt in Richtung Köpenick ab Hirschgarten zur Umfahrung über Friedrichshagen bzw. zur Fahrt ab Hirschgarten in Richtung Erkner zur Umfahrung über Köpenick.

**Grund:** Bahnsteigarbeiten in Hirschgarten

**S3**

12

**(Erkner –) Friedrichshagen –  
Karlshorst****Nacht 08./09.06. (Mo/Di)  
22 Uhr bis 1:30 Uhr**

**Zugverkehr verändert:** Fahrgäste der S3 steigen bitte in beiden Fahrtrichtungen in Friedrichshagen um, die Weiterfahrt erfolgt in Fahrtrichtung Olympiastadion (stadteinwärts) nach 9 Minuten und nach Erkner (stadtauswärts) nach 1 Minute von der gegenüberliegenden Bahnsteigseite. Die letzten beiden Züge Olympiastadion ab 0:05 Uhr nach Erkner (an 1:10 Uhr) und Grunewald ab 0:28 Uhr nach Erkner (an 1:30 Uhr) fahren bis Erkner (ohne Halt in Hirschgarten) durch, das Umsteigen in Friedrichshagen entfällt.

**kein Halt in Hirschgarten:** Die S3 fährt in beiden Fahrtrichtungen in Hirschgarten ohne Halt durch. Fahrgäste nach Hirschgarten nutzen bitte die Tram-Linien 60 oder 61 ab Tram-Haltestelle „Bahnhofstraße/Lindenstraße“ (ca. 300 Meter vom S-Bf Köpenick entfernt) oder ab S Friedrichshagen bis „Brandenburgplatz“, „Hirschgartendreieck“ oder „Westendsiedlung“.

**Taktänderung:** Friedrichshagen <> Karlshorst S-Bahnverkehr nur im 20-Minutentakt

**Fahrplanänderung:** Die S3 fährt von Erkner bis Friedrichshagen 10 Minuten früher. Die S3 nach Olympiastadion fährt von Friedrichshagen bis Wuhlheide 2 Minuten früher.

**Linienführung der betroffenen S-Bahn-Linie:**

! S3 fährt Erkner <> Friedrichshagen und Friedrichshagen <> Olympiastadion – ohne Halt in Hirschgarten in beiden Fahrtrichtungen (10-Minutentakt: Karlshorst <> Ostbahnhof), bitte auch die Bauarbeiten im Abschnitt Olympiastadion <> Spandau beachten (→ Seite 23 20).

**Grund:** Umbau Bahnhof Köpenick (Umbau Dienstwege, Schwellenwechsel, Anpassung Stromschiene)

**S3**

13

**Erkner – Friedrichshagen und  
Warschauer Straße – Ostbahnhof****Nacht 09./10.06. (Di/Mi)  
22 Uhr bis 1:30 Uhr**

**Fahrplanänderung:** Die S3 fährt von Erkner bis Friedrichshagen 1 Minute früher.

**Linienführung der betroffenen S-Bahn-Linie:**

! S3 fährt Erkner <> Spandau (10-Minutentakt: Friedrichshagen <> Warschauer Straße)

**Grund:** BÜG-Schienenschleifen und Weichenarbeiten in Ostbahnhof

**S3**

14

**Ostkreuz – Ostbahnhof****Nacht 10./11.06. (Mi/Do)  
22 Uhr bis 1:30 Uhr**

**Fahrplanänderung:** Die S3 nach Friedrichshagen fährt von Ostbahnhof bis Ostkreuz 2 Minuten früher.

**Bahnsteigänderung:** In Ostbahnhof endet die S3 aus Friedrichshagen auf Gleis 10 (Bahnsteig stadteinwärts).

**Linienführung der betroffenen S-Bahn-Linie:**

! S3 fährt Erkner <> Spandau (10-Minutentakt: Friedrichshagen <> Ostbahnhof) – unverändert

**Grund:** Weichenarbeiten in Ostbahnhof

**S3**

15

**Erkner – Karlshorst – Ostbahnhof****Nacht 24./25.06. (Mi/Do)  
23 Uhr bis 1:30 Uhr,****Nacht 25./26.06. (Do/Fr)  
21 Uhr bis 1:30 Uhr**

**Taktänderung:** Karlshorst <> Ostkreuz S-Bahnverkehr nur im 20-Minutentakt

**Fahrplanänderung:** Die S3 nach Spandau fährt von Erkner bis Ostbahnhof 2 bis 3 Minuten früher und in der Gegenrichtung von Warschauer Straße bis Erkner 3 bis 4 Minuten später. Die

**Fortsetzung auf → Seite 22**

# Übersicht Fahrplanänderungen im S-Bahn-Liniennetz

Zeitraum: Donnerstag, 04.06.2026, bis Sonntag, 28.06.2026

## Fortsetzung von **☛ Seite 21**

Züge Friedrichshagen <> Karlshorst fahren planmäßig.

**Bahnsteigänderung:** In Ostkreuz fährt die S3 nach Spandau (Ostkreuz ab 01, 21, 41) von Gleis 3 (Bahnsteig stadtauswärts).

**Linienführung der betroffenen S-Bahn-Linie:**

■ S3 fährt Erkner <> Spandau (10-Minutentakt: Friedrichshagen <> Karlshorst)

**Grund:** Schienenauswechslung

(S1) S3 S5 S7 S9 16

**Ostbahnhof – Friedrichstraße – Zoologischer Garten – Spandau / Potsdam Hbf** WE

**26.06. (Fr) 22 Uhr bis 29.06. (Mo) 1:30 Uhr**

**kein S-Bahnverkehr:** Friedrichstraße <> Zoologischer Garten

**Ersatzverkehr mit barrierefreien Bussen:**

**Bus S7A:** S+U-Bf Friedrichstraße (Einstieg im Reichstagufer vor Neustädtische Kirchstraße, ggü. Dorothea-Schlegel-Platz) <> S+U-Bf Berlin Hbf (Halt in der Invalidenstraße an den Positionen 3 und 6) <> Bushaltestelle „Kirchstraße/Alt-Moabit“ (Halt für S Bellevue – wie Bus 245) <> Ersatzverkehrshaltestelle „Lessingbrücke“ (Halt für S Bellevue) <> Nachtbushaltestelle „Bachstraße“ (Halt für S Bellevue) <> S Tiergarten (Halt in der Bachstraße – wie Bus N9) <> S+U-Bf Zoologischer Garten (Einstieg am Hardenbergplatz in Höhe der Position 5)

**Bus S7B:** S+U-Bf Berlin Hbf (Einstieg in der Minna-Cauer-Straße an der Position 1 – wie Ausstiegshaltestelle Bus M41 und M85) <> S Potsdamer Platz/Voßstraße (Halt in der Ebertstraße an den Positionen 3 und 4 – wie Bus M41 und M85) <> S+U-Bf Zoologischer Garten (Einstieg auf dem Hardenbergplatz an der Position 7 – wie Bus 100 und 200) – Linie fährt nur Sa+So 7-23 Uhr im 5-Minutentakt.

**Linientausch:** Zwischen Wannsee <> Potsdam Hbf fährt die S1 anstatt der S7.

**Fahrplanänderung:** Die S3 nach Spandau fährt von Zoologischer Garten bis Charlottenburg 3 Minuten früher. Die S3 nach Erkner fährt von Friedrichstraße bis Alexanderplatz 1 Minute früher. Die S5 nach Strausberg Nord fährt von Friedrichstraße bis Alexanderplatz 1 Minute früher. Die S7 fährt von Friedrichstraße bis Ahrensfelde 10 Minuten später.

**Linienführungen der betroffenen S-Bahn-Linien:**

■ S1 fährt Potsdam Hbf <> Wannsee <> Oranienburg (10-Minutentakt: Potsdam Hbf <> Wannsee <> Frohnau)

■ S3 fährt Erkner <> Friedrichstraße (auch im Nachtverkehr Fr/Sa + Sa/So; 10-Minutentakt: Erkner/Friedrichshagen <> Friedrichstraße) und Zoologischer Garten <> Spandau (auch im Nachtverkehr Fr/Sa + Sa/So; tagsüber und abends im 10-Minutentakt)

■ S5 fährt Sa+So 7-23 Uhr Strausberg Nord/ Strausberg <> Friedrichstraße (10-Minutentakt: Mahlsdorf <> Ostbahnhof); sonst Strausberg Nord/ Strausberg <> Ostbahnhof

■ S7 fährt Ahrensfelde <> Friedrichstraße (10-Minutentakt: Ahrensfelde <> Ostbahnhof)

und Zoologischer Garten <> Wannsee (10-Minutentakt: Charlottenburg <> Wannsee)

■ S9 fährt Flughafen BER <> Altglienicke, bitte auch die Bauarbeiten im Abschnitt Altglienicke <> Baumschulenweg <> Treptower Park beachten (☛ Seite 24 29). Zwischen Ostkreuz <> Friedrichstraße und zwischen Zoologischer Garten <> Spandau bitte die S3 nutzen.

Bitte auch die Sperrung des Bahn-Regionalverkehrs (RE1, RE2 und RE7) im Abschnitt Ostbahnhof <> Charlottenburg beachten. Zur weitläufigen Umfahrung zwischen Ostkreuz <> Westkreuz bitte die Ringbahnlinien S41/S42, zwischen Lichtenberg <> Frankfurter Allee <> Alexanderplatz <> Berlin Hbf die U5, zwischen Alexanderplatz <> Zoologischer Garten die U2 sowie zwischen Friedrichstraße <> Wannsee <> Potsdam Hbf die S1 nutzen.

**Grund:** Erneuerung der FÜK bei der Fernbahn, Schutzsperrung für Oberleitungsarbeiten und Lagerregulierung an der Brücke Humboldthafen

S3 S5 S7 S9 17

**(Erkner / Wuhletal / Ahrensfelde –) Lichtenberg – Westkreuz** ☾

**Nacht 04./05.06. (Do/Fr) 22 Uhr bis 1:30 Uhr,**

**Nacht 05./06.06. (Fr/Sa) 22 Uhr bis 5 Uhr**

**Taktänderung:** Ostbahnhof <> Friedrichstraße S-Bahnverkehr nur im ungefähren 3-/17-Minutentakt mit S7 und S9 (im Nachtverkehr Fr/Sa im 15-Minutentakt mit S7 und S9)

**Fahrplanänderung:** Die S3 fährt von Erkner bis Ostbahnhof 2 bis 3 Minuten später. In der Gegenrichtung fährt die S3 nach Friedrichshagen von Warschauer Straße bis Friedrichshagen 2 Minuten später. Die S5 fährt von Lichtenberg bis Ostbahnhof teilweise 1 Minute früher. In der Gegenrichtung fährt die S5 nach Strausberg/ Strausberg Nord von Ostbahnhof bis Wuhletal 6 bis 8 Minuten früher, hat in Wuhletal 6 Minuten Aufenthalt und fährt von Wuhletal bis Strausberg/ Strausberg Nord planmäßig. Die S7 fährt von Friedrichstraße bis Ahrensfelde 3 Minuten später (die Züge von Lichtenberg nach Ahrensfelde fahren planmäßig). Im Nachtverkehr Fr/Sa + Sa/So fährt die S7 nach Ahrensfelde von Alexanderplatz bis Warschauer Straße 2 Minuten früher. Im Nachtverkehr Fr/Sa + Sa/So fährt die S9 nach Flughafen BER von Alexanderplatz bis Warschauer Straße 2 Minuten früher.

**Bahnsteigänderung:** In Ostbahnhof enden/ beginnen die S3 aus/nach Erkner und die S5 aus/nach Strausberg Nord/ Strausberg auf Gleis 9 (Bahnsteig stadtauswärts), zur Weiterfahrt mit der S7 oder S9 in Richtung Alexanderplatz ist ein Bahnsteigwechsel erforderlich (der Bahnhof ist barrierefrei), es wird empfohlen, in Warschauer Straße umzusteigen. In Ostbahnhof fahren die S7 nach Ahrensfelde und die S9 nach Flughafen BER von Gleis 10 (Bahnsteig stadteinwärts), es wird empfohlen, in Warschauer Straße umzusteigen.

**Linienführungen der betroffenen S-Bahn-Linien:**

■ S3 fährt Erkner <> Ostbahnhof (10-Minutentakt: Friedrichshagen <> Warschauer Straße) und in der Nacht 04./05.06. (Do/Fr) Zoologi-

scher Garten <> Spandau sowie in der Nacht 05./06.06. (Fr/Sa) Zoologischer Garten <> Olympiastadion, bitte auch die Bauarbeiten im Abschnitt Olympiastadion <> Spandau beachten (☛ Seite 22 19).

■ S5 fährt Strausberg Nord/ Strausberg <> Ostbahnhof (10-Minutentakt: Mahlsdorf <> Warschauer Straße)

■ S7 fährt Ahrensfelde <> Potsdam Hbf (10-Minutentakt: Ahrensfelde <> Lichtenberg und Friedrichstraße <> Westkreuz)

■ S9 fährt in der Nacht 04./05.06. (Do/Fr) Flughafen BER <> Spandau sowie in der Nacht 05./06.06. (Fr/Sa) Flughafen BER <> Olympiastadion, bitte auch die Bauarbeiten im Abschnitt Olympiastadion <> Spandau (☛ Seite 22 19).

**Grund:** Weichenarbeiten in Ostbahnhof

S3 (S7) S9 18

**Westkreuz – Spandau** ☾

**Nacht 16./17.06. (Di/Mi) 22 Uhr bis 1:30 Uhr**

**Taktänderung:** Westkreuz <> Spandau S-Bahnverkehr nur im 20-Minutentakt mit S3

**Bahnsteigänderung:** In Westkreuz fährt die S3 nach Spandau von Gleis 4 (Bahnsteig stadteinwärts).

**Linienführungen der betroffenen S-Bahn-Linien:**

■ S3 fährt Erkner <> Westkreuz und Friedrichshagen/ Ostkreuz <> Spandau (10-Minutentakt: im gemeinsamen Abschnitt Friedrichshagen/ Ostkreuz <> Westkreuz)

■ S7 fährt Ahrensfelde <> Potsdam Hbf (10-Minutentakt: Ahrensfelde <> Grunewald)

■ S9 fährt Flughafen BER <> Altglienicke, bitte auch die Bauarbeiten im Abschnitt Altglienicke <> Baumschulenweg beachten (☛ Seite 24 29).

Bitte zwischen Charlottenburg (U Wilmersdorfer Straße) <> Spandau (U Rathaus Spandau) auch die U7 nutzen.

**Grund:** Weichenarbeiten in Olympiastadion

S3 S9 19

**Olympiastadion – Spandau** WE

**05.06. (Fr) 22 Uhr bis 08.06. (Mo) 1:30 Uhr**

**kein S-Bahnverkehr:** Olympiastadion <> Spandau

**Ersatzverkehr mit barrierefreien Bussen:**

**Bus S3:** S Olympiastadion (Einstieg in der Flatowallee vor Jesse-Owens-Allee, ggü. vom S-Bahnhof) <> Ersatzverkehrshaltestelle „Jesse-Owens-Allee/Passenheimer Straße“ (Zusatzhalt für S Pichelsberg in der Passenheimer Straße) <> Ersatzverkehrshaltestelle „S Pichelsberg“ (Halt in der Glockenturmstraße, Ecke Angerburger Allee) <> S Stresow (Halt in der Freiheit – wie Bus 130) <> S Spandau (Einstieg in der Seegfelder Straße an der Position 1; Ausstieg an der Bushaltestelle „Brunsbütteler Damm/Ruhlebener Straße“ im Brunsbütteler Damm hinter der Klosterstraße)

**Bahnsteigänderung:** In Olympiastadion enden/ beginnen die S3 aus/nach Erkner und die S9 aus/

nach Flughafen BER auf den Gleisen 3 und 4 (Sonderbahnsteig).

#### Linienführungen der betroffenen S-Bahn-Linien:

! S3 fährt Erkner <> Olympiastadion (10-Minutentakt: Erkner/Friedrichshagen <> Ostbahnhof)

! S9 fährt Flughafen BER <> Olympiastadion Bitte zwischen Charlottenburg (U Wilmersdorfer Straße) <> Spandau (U Rathaus Spandau) auch die U7 nutzen.

Grund: Schadschwellenwechsel

**S3 S9**

#### (Heerstraße -) Olympiastadion - Spandau

Nacht 08./09.06. (Mo/Di)

22:20 Uhr bis 1:30 Uhr

**Taktänderung:** Olympiastadion <> Spandau S-Bahnverkehr nur im 20-Minutentakt mit S9

**Fahrplanänderung:** Die S9 nach Spandau hat in Heerstraße 6 Minuten Aufenthalt und fährt von Heerstraße bis Spandau 6 bis 7 Minuten später. In der Gegenrichtung fährt die S9 nach Flughafen BER von Spandau bis Heerstraße 2 Minuten früher.

#### Linienführungen der betroffenen S-Bahn-Linien:

! S3 fährt Erkner <> Friedrichshagen und Friedrichshagen <> Olympiastadion (10-Minutentakt: Karlshorst <> Ostbahnhof), bitte auch die Bauarbeiten im Abschnitt Friedrichshagen <> Karlshorst beachten (\*Seite 21 12).

! S9 fährt Flughafen BER <> Spandau - unverändert

Bitte zwischen Charlottenburg (U Wilmersdorfer Straße) <> Spandau (U Rathaus Spandau) auch die U7 nutzen.

Grund: Weichenarbeiten in Olympiastadion und in Pichelsberg

**S41**

#### Halensee - Charlottenburg

Nacht 04./05.06. (Do/Fr)

1:25 Uhr bis 1:30 Uhr

Der Zug Westhafen ab 0:40 Uhr nach Charlottenburg (an 1:30 Uhr) endet bereits um 1:26 Uhr in Halensee und fällt von Halensee bis Charlottenburg aus.

Grund: maschinelles Fräsen

**S41 S42**

#### (Jungfernheide -) Beusselstraße - Wedding - Gesundbrunnen und gesamter Ring

Nacht 04./05.06. (Do/Fr)

22 Uhr bis 1:30 Uhr

**Zugverkehr verändert:** Fahrgäste der S41 und S42 steigen bitte in beiden Fahrtrichtungen in Beusselstraße um, die Weiterfahrt erfolgt nach 8 oder 18 Minuten (S41) bzw. nach 8 Minuten (S42) vom selben Gleis.

**Taktänderung:** Beusselstraße <> Westhafen S-Bahnverkehr nur im 20-Minutentakt

**Fahrplanänderung:** Die S41 fährt von Beusselstraße bis Wedding 1 Minute früher und von Jungfernheide bis Beusselstraße 2 Minuten später. Die S42 fährt in Beusselstraße 4 Minuten

später ab, fährt von Jungfernheide über den gesamten Ring bis Westhafen 5 Minuten später und von Westhafen bis Beusselstraße 7 Minuten später.

#### Linienführungen der betroffenen S-Bahn-Linien:

! S41 fährt Beusselstraße > Gesundbrunnen > Ostkreuz > Südkreuz > Westkreuz > Beusselstraße (10-Minutentakt: Westhafen > Gesundbrunnen > Ostkreuz > Südkreuz > Westkreuz > Beusselstraße)

! S42 fährt Beusselstraße > Westkreuz > Südkreuz > Ostkreuz > Gesundbrunnen > Beusselstraße (10-Minutentakt: Beusselstraße > Westkreuz > Südkreuz > Ostkreuz > Gesundbrunnen > Westhafen)

Grund: Schwellenhohllage

**S41 S42**

#### Halensee - Charlottenburg

Nacht 08./09.06. (Mo/Di)

1:25 Uhr bis 4 Uhr

Der Zug der Linie S41 Greifswalder Straße ab 0:51 Uhr nach Charlottenburg (an 1:30 Uhr) endet bereits um 1:26 Uhr in Halensee und fällt von Halensee bis Charlottenburg aus.

Der Zug der Linie S42 Charlottenburg ab 3:55 Uhr nach Halensee/Südkreuz beginnt erst um 3:59 Uhr in Halensee und fällt von Charlottenburg bis Halensee aus.

Grund: maschinelle Bearbeitung

**S41 S42**

#### Westhafen - Wedding und gesamter Ring

Nacht 11./12.06. (Do/Fr)

22 Uhr bis 1:30 Uhr

**Zugverkehr verändert:** Fahrgäste der S41 und S42 steigen bitte in beiden Fahrtrichtungen in Wedding um, die Weiterfahrt erfolgt nach 8 Minuten (S41) bzw. nach 8 oder 18 Minuten (S42) vom selben Gleis.

**Taktänderung:** Westhafen <> Wedding S-Bahnverkehr nur im 20-Minutentakt

**Fahrplanänderung:** Die S41 fährt von Westhafen bis Wedding 2 Minuten später. Die S42 fährt von Wedding bzw. von Westhafen bis Jungfernheide 6 Minuten früher und von Jungfernheide über den gesamten Ring bis Wedding 5 Minuten früher.

#### Linienführungen der betroffenen S-Bahn-Linien:

! S41 fährt Wedding > Gesundbrunnen > Ostkreuz > Südkreuz > Westkreuz > Wedding (10-Minutentakt: Wedding > Gesundbrunnen > Ostkreuz > Südkreuz > Westkreuz > Westhafen)

! S42 fährt Wedding > Westkreuz > Südkreuz > Ostkreuz > Gesundbrunnen > Wedding (10-Minutentakt: Westhafen > Westkreuz > Südkreuz > Ostkreuz > Gesundbrunnen > Wedding)

Grund: BÜG-Schienenschleifen

**S41 S42 S46**

#### Südkreuz - Halensee - Westend - Westhafen (- Gesundbrunnen)

Nacht 10./11.06. (Mi/Do)

22 Uhr bis 1:30 Uhr

kein S-Bahnverkehr: Halensee <> Westend

#### Ersatzverkehr mit barrierefreien Bussen:

**Bus S41/S42:** S Halensee <> S Westend

**Taktänderung:** Westend <> Westhafen S-Bahnverkehr nur im 20-Minutentakt

**Fahrplanänderung:** Die S41 fährt von Westend bzw. von Westhafen bis Gesundbrunnen 2 bis 3 Minuten früher und von Hohenzollerndamm bis Halensee teilweise 3 Minuten später. Die S42 fährt von Halensee bis Hohenzollerndamm teilweise 2 Minuten früher und von Gesundbrunnen bis Westhafen bzw. bis Westend 1 bis 2 Minuten später.

**Bahnsteigänderung:** In Charlottenburg fährt die S42 in Richtung Halensee/Südkreuz (Charlottenburg ab 14, 34, 54) von Gleis 5 (Bahnsteig stadteinwärts).

#### Linienführungen der betroffenen S-Bahn-Linien:

! S41 fährt Westend > Gesundbrunnen > Ostkreuz > Südkreuz > Halensee > Charlottenburg (10-Minutentakt: Westhafen > Gesundbrunnen > Ostkreuz > Südkreuz > Halensee)

! S42 fährt Charlottenburg > Halensee > Südkreuz > Ostkreuz > Gesundbrunnen > Westhafen und Halensee > Südkreuz > Ostkreuz > Gesundbrunnen > Westend (im gemeinsamen Abschnitt Halensee > Westhafen im 10-Minutentakt)

! S46 fährt Königs Wusterhausen <> Südkreuz

Grund: Schwellenauswechslungen in Beusselstraße und Versetzen eines Oberleitungsmastes

**S41 S42 S8 S85**

#### Landsberger Allee - Greifswalder Straße - Schönhauser Allee - Pankow

WE

05.06. (Fr) 22 Uhr

bis 08.06. (Mo) 1:30 Uhr

kein S-Bahnverkehr: Greifswalder Straße <> Schönhauser Allee

#### Ersatzverkehr mit barrierefreien Bussen:

**Bus S41/S42:** S Greifswalder Straße (Einstieg in der Storkower Straße - wie Bus 158) <> S Prenzlauer Allee (Halt in der Grellstraße - wie Bus 156) <> S+U-Bf Schönhauser Allee (Ein- und Ausstieg in der Wichertstraße, Ecke Schönhauser Allee) Der Umsteigeweg zwischen der Haltestelle des Ersatzverkehrs in der Wichertstraße und dem S-Bahnhof Schönhauser Allee beträgt ca. 200 Meter.

**Taktänderung:** Landsberger Allee <> Greifswalder Straße S-Bahnverkehr nur im 10-Minutentakt mit S41/S42

**Taktänderung:** Schönhauser Allee <> Bornholmer Straße S-Bahnverkehr nur im 20-Minutentakt mit S8, bitte zwischen Schönhauser Allee <> Pankow auch die U2 nutzen.

**Fahrplanänderung:** Die S41 fährt von Greifswalder Straße bis Treptower Park teilweise 1 Minute früher und von Gesundbrunnen bis Schönhauser Allee 3 Minuten später. S41: Die den 5-/5-/10-Minutentakt bildenden Züge fahren um 10 Minuten versetzt. Im Nachtverkehr Fr/Sa + Sa/So fährt die S41 in Greifswalder Straße teilweise 2 Minuten früher ab. Im Nachtverkehr Fr/Sa + Sa/So fährt die S42 von Ostkreuz bis Greifswalder Straße teilweise 3 Minuten früher. In Landsberger Allee fahren die S8 nach Grünau und die S85 nach Flughafen BER 1 Minute früher ab. Im Nachtverkehr Fr/Sa + Sa/So fährt die S8 von Pankow bis Schönhauser Allee 4 Minuten später.

Fortsetzung auf \*Seite 24

# Übersicht Fahrplanänderungen im S-Bahn-Liniennetz

Zeitraum: Donnerstag, 04.06.2026, bis Sonntag, 28.06.2026

Fortsetzung von Seite 23

## Linienführungen der betroffenen S-Bahn-Linien:

- I** S41 fährt Greifswalder Straße > Ostkreuz > Südkreuz > Westkreuz > Gesundbrunnen > Schönhauser Allee (im 10-Minutentakt; Sa+So 12-20 Uhr im 5-/5-/10-Minutentakt: Ostkreuz > Südkreuz > Westkreuz > Gesundbrunnen)
  - I** S42 fährt Schönhauser Allee > Gesundbrunnen > Westkreuz > Südkreuz > Ostkreuz > Greifswalder Straße (im 10-Minutentakt; Sa+So 12-20 Uhr im 5-/5-/10-Minutentakt: Gesundbrunnen > Westkreuz > Südkreuz > Ostkreuz)
  - I** S8 fährt Grünau <> Landsberger Allee (im Nachtverkehr Fr/Sa + Sa/So Grünau <> Greifswalder Straße) und Schönhauser Allee <> Birkenwerder (im Nachtverkehr Fr/Sa + Sa/So Schönhauser Allee <> Pankow)
  - I** S85 fährt Flughafen BER <> Landsberger Allee
- Grund:** Ersatzneubau Brücke Dunckerstraße (Abbruch Pfeiler)

**S41 S42 S8 S85**

27

## Landsberger Allee - Greifswalder Straße - Schönhauser Allee - Pankow

Nacht 08./09.06. (Mo/Di)  
22 Uhr bis 1:30 Uhr

**kein S-Bahnverkehr:** Greifswalder Straße <> Schönhauser Allee

**Ersatzverkehr mit barrierefreien Bussen:**

**Bus S41/S42:** S Greifswalder Straße (Einstieg in der Storkower Straße – wie Bus 158) <> S Prenzlauer Allee (Halt in der Grelstraße – wie Bus 156) <> S+U-Bf Schönhauser Allee (Ein- und Ausstieg in der Wichertstraße, Ecke Schönhauser Allee) Der Umsteigeweg zwischen der Haltestelle des Ersatzverkehrs in der Wichertstraße und dem S-Bahnhof Schönhauser Allee beträgt ca. 200 Meter.

**Taktänderung:** Landsberger Allee <> Greifswalder Straße S-Bahnverkehr nur im 10-Minutentakt mit S41/S42

**Taktänderung:** Schönhauser Allee <> Bornholmer Straße S-Bahnverkehr nur im 20-Minutentakt mit S8, bitte zwischen Schönhauser Allee <> Pankow auch die U2 nutzen.

**Fahrplanänderung:** Die S41 fährt von Wedding bzw. von Gesundbrunnen bis Schönhauser Allee 4 Minuten später. Die S42 fährt teilweise von Schönhauser Allee bis Wedding 1 Minute früher. In Landsberger Allee fahren die S8 nach Grünau und die S85 nach Flughafen BER 1 Minute früher ab.

## Linienführungen der betroffenen S-Bahn-Linien:

- I** S41 fährt Greifswalder Straße > Ostkreuz > Südkreuz > Westkreuz > Gesundbrunnen > Schönhauser Allee (im 10-Minutentakt)
  - I** S42 fährt Schönhauser Allee > Gesundbrunnen > Westkreuz > Südkreuz > Ostkreuz > Greifswalder Straße (im 10-Minutentakt)
  - I** S8 fährt Grünau <> Landsberger Allee und Schönhauser Allee <> Birkenwerder
  - I** S85 fährt Flughafen BER <> Landsberger Allee
- Grund:** Ersatzneubau Brücke Dunckerstraße (Abbruch Pfeiler)

**S41 S42 S8 S85**

28

## Treptower Park - Ostkreuz - Landsberger Allee - Greifswalder Straße

Nacht 09./10.06. (Di/Mi)  
22 Uhr bis 1:30 Uhr

**Zugverkehr verändert:** Fahrgäste der S41 und S42 steigen bitte in beiden Fahrtrichtungen in Landsberger Allee um, die Weiterfahrt erfolgt nach 9 oder 17 Minuten (S41) bzw. nach 9 Minuten (S42) vom selben Gleis.

**Taktänderung:** Treptower Park <> Ostkreuz S-Bahnverkehr nur im 10-Minutentakt mit S41/S42

**Taktänderung:** Ostkreuz <> Landsberger Allee S-Bahnverkehr nur im 20-Minutentakt mit S41/S42

**Taktänderung:** Landsberger Allee <> Greifswalder Straße S-Bahnverkehr nur im 10-Minutentakt mit S41/S42

**Fahrplanänderung:** In Landsberger Allee fährt die S41 8 Minuten früher ab, die S41 fährt von Storkower Straße bis Ostkreuz 4 Minuten früher und von Wedding bis Landsberger Allee teilweise bis zu 5 Minuten später. In Landsberger Allee fährt die S42 teilweise 1 Minute früher ab, die S42 fährt von Ostkreuz bis Landsberger Allee 1 bis 2 Minuten später. In Treptower Park fährt die S8 nach Grünau 3 Minuten früher ab. In Bornholmer Straße fährt die S8 nach Blankenburg/Birkenwerder 1 Minute früher ab. In Treptower Park fährt die S85 nach Flughafen BER 1 Minute früher ab.

**Bahnsteigänderung:** In Treptower Park fahren die S8 nach Grünau und die S85 nach Flughafen BER von Gleis 4 (Bahnsteig in Richtung Ostkreuz), mit der S41 ankommende Fahrgäste müssen zur Weiterfahrt mit der S8 bzw. S85 den Bahnsteig wechseln (der Bahnhof ist barrierefrei).

## Linienführungen der betroffenen S-Bahn-Linien:

- I** S41 fährt Landsberger Allee > Ostkreuz > Südkreuz > Westkreuz > Gesundbrunnen > Landsberger Allee (10-Minutentakt: Ostkreuz > Südkreuz > Westkreuz > Gesundbrunnen > Landsberger Allee)
- I** S42 fährt Landsberger Allee > Gesundbrunnen > Westkreuz > Südkreuz > Ostkreuz > Landsberger Allee (10-Minutentakt: Landsberger Allee > Gesundbrunnen > Westkreuz > Südkreuz > Ostkreuz)
- I** S8 fährt Grünau <> Treptower Park und Greifswalder Straße <> Blankenburg/Birkenwerder
- I** S85 fährt Flughafen BER <> Treptower Park und Greifswalder Straße <> Pankow

**Grund:** Schwellenauswechslung in Frankfurter Allee

**S3 S46 S47 S75 S8 S85 S9**

29

## (Flughafen BER -) Grünbergallee / (Königs Wusterhausen -) Grünau / Spindlersfeld - Baumschulenweg - Treptower Park - Warschauer Straße (- Spandau)

12.06. (Fr) 22 Uhr durchgehend  
bis 06.07.2026 (Mo) 1:30 Uhr

**kein S-Bahnverkehr:** Altglienicke/Grünau/

Spindlersfeld <> Schöneweide <> Baumschulenweg

**kein S-Bahnverkehr:** Treptower Park <> Warschauer Straße, bitte Umfahrung über Ostkreuz (mit Umstieg und Bahnsteigwechsel) nutzen.

**Ersatzverkehr mit barrierefreien Bussen:**

**Bus S46:** S Grünau (Einstieg im Adlergestell hinter der Wassersportallee in Nähe der Tankstelle; Ausstieg in der Richterstraße an der Position 1) <> S Adlershof (Halt in Fahrtrichtung S Baumschulenweg in der Rudower Chaussee direkt unter der Brücke (an der Position 1) und Halt in Fahrtrichtung S Grünau in der Rudower Chaussee hinter Franz-Ehrlich-Straße (an der Position 7)) <> Ersatzverkehrshaltestelle „Wagner-Régeny-Allee“ (Halt für den S-Bf Johannisthal in der Wagner-Régeny-Allee, Ecke Benno-König-Straße) <> S Schöneweide (Halt in Fahrtrichtung S Baumschulenweg in der Michael-Brückner-Straße vor Brückenstraße an der Position 15 und Halt in Fahrtrichtung S Grünau in der Michael-Brückner-Straße (Cajamarcaplatz) vor dem ehem. Empfangsgebäude an der Position 16) <> S Baumschulenweg (Einstieg in der Baumschulenstraße hinter Ekkehardstraße und vor Kiefholzstraße)

**Bus S47:** S Spindlersfeld (Einstieg in der Oberspreestraße vor Ottomar-Geschke-Straße) <> Bushaltestelle „Bärenlauchstraße“ (Halt für den S-Bf Oberspreestraße in der Oberspreestraße) <> Bushaltestelle „Bruno-Bürgel-Weg“ (Halt für den S-Bf Oberspreestraße in der Schnellerstraße) <> Schöneweide (Halt in Fahrtrichtung S Baumschulenweg in der Michael-Brückner-Straße vor Brückenstraße an der Position 15 und Halt in Fahrtrichtung S Spindlersfeld in der Michael-Brückner-Straße (Cajamarcaplatz) vor dem ehem. Empfangsgebäude an der Position 16) <> S Baumschulenweg (Einstieg in der Baumschulenstraße hinter Ekkehardstraße und vor Kiefholzstraße)

**Bus S9X Express:** (Linie fährt von ca. 3:30 Uhr bis ca. 0:30 Uhr; kein Nachtverkehr in den Nächten Fr/Sa + Sa/So) Flughafen BER (neue Ersatzverkehrshaltestelle im Hugo-Junkers-Ring in Höhe Willy-Brandt-Platz) <> S Adlershof (Halt in Fahrtrichtung S Baumschulenweg in der Rudower Chaussee direkt unter der Brücke (an der Position 1) und Halt in Fahrtrichtung Flughafen BER in der Rudower Chaussee hinter Franz-Ehrlich-Straße (an der Position 7)) <> S Schöneweide (Halt in Fahrtrichtung S Baumschulenweg in der Michael-Brückner-Straße vor Brückenstraße an der Position 15 und Halt in Fahrtrichtung Flughafen BER in der Michael-Brückner-Straße (Cajamarcaplatz) vor dem ehem. Empfangsgebäude an der Position 16) <> S Baumschulenweg (Einstieg in der Baumschulenstraße hinter Ekkehardstraße und vor Kiefholzstraße).

Diese Linie hält nicht an der Ersatzverkehrshaltestelle „Wagner-Régeny-Allee“ (Halt für den S-Bf Johannisthal in der Wagner-Régeny-Allee, Ecke Benno-König-Straße).

**Bus S9A:** S Grünbergallee (Einstieg in der Grünbergallee in Höhe der Fußgängerbrücke) <> S Altglienicke (Halt in der Germanenstraße bzw. Ewaldstraße) <> S Adlershof (Halt in Fahrtrichtung S Baumschulenweg in der Rudower Chaussee direkt unter der Brücke (an der Position 1) und Halt in Fahrtrichtung S Grünbergallee in der Rudower Chaussee hinter Franz-Ehrlich-Straße

(an der Position 7)) <> Ersatzverkehrshaltestelle „Wagner-Régeny-Allee“ (Halt für den S-Bf Johannisthal in der Wagner-Régeny-Allee, Ecke Benno-König-Straße) <> S Schöneweide (Halt in Fahrtrichtung S Baumschulenweg in der Michael-Brückner-Straße vor Brückenstraße an der Position 15 und Halt in Fahrtrichtung S Grünbergallee in der Michael-Brückner-Straße (Cajamarcaplatz) vor dem ehem. Empfangsgebäude an der Position 16) <> S Baumschulenweg (Einstieg in der Baumschulenstraße hinter Ekkehardstraße und vor Kiefholzstraße). Im Abschnitt Grünbergallee <> Altglienicke fahren die S85 und S9 sowie der *Bus S9A* nahezu parallel.

**S-Bahn-Pendelverkehr:** Baumschulenweg <> Treptower Park (mit Umsteigen in Plänterwald) – beide Abschnitte jeweils im 10-Minutentakt (im Nachtverkehr Fr/Sa + Sa/So im 15-Minutentakt)

**Taktänderung:** Baumschulenweg <> Neukölln Mo-Fr S-Bahnverkehr nur im 10-Minutentakt; die S46-Fahrten Mo-Fr Grünau <> Hermannstraße können nicht angeboten werden.

**Fahrplanänderung:** In Baumschulenweg fährt im Nachtverkehr Fr/Sa + Sa/So die S46 nach Südkreuz 1 Minute früher ab. Im Nachtverkehr Fr/Sa + Sa/So fährt die S46 von Grünau bis Königs Wusterhausen 7 bis 8 Minuten später. In Baumschulenweg fährt die S47 nach Südkreuz 1 Minute früher ab. Die S8 fährt von Flughafen BER bis Altglienicke 3 Minuten später, in der Gegenrichtung fährt die S85 von Altglienicke bis Flughafen BER ebenfalls 3 Minuten später. Im Nachtverkehr Fr/Sa + Sa/So fährt die S9 nach Flughafen BER von Altglienicke bis Schönefeld 6 Minuten früher, hat in Schönefeld 5 Minuten Aufenthalt und fährt von Schönefeld bis Flughafen BER planmäßig.

**Bahnsteigänderung:** In Grünau fahren die S46 nach Königs Wusterhausen und die S8 nach Wildau (nur Mo-Fr während der Hauptverkehrszeiten) von Gleis 4 (Bahnsteig stadteinwärts). In Baumschulenweg fahren die S46 nach Südkreuz/Westend und die S47 nach Südkreuz von Gleis 5 (Bahnsteig stadtauswärts). In Treptower Park endet/beginnt der Pendelzug aus/nach Plänterwald auf Gleis 3 (Bahnsteig in Richtung Neukölln/Baumschulenweg). Mit dem Pendelzug ankommende Fahrgäste müssen zur Weiterfahrt in Richtung Ostkreuz den Bahnsteig wechseln (der Bahnhof ist barrierefrei). In Treptower Park beginnen/enden die S8 nach/aus Blankenburg/Birkenwerder und die S85 nach/aus Frohnau/Waidmannslust/Pankow auf Gleis 4 (Bahnsteig in Richtung Ostkreuz). Mit der S8 oder S85 ankommende Fahrgäste müssen zur Weiterfahrt mit dem Pendelzug den Bahnsteig wechseln (der Bahnhof ist barrierefrei).

**Linienführungen der betroffenen S-Bahn-Linien:**

! S3 fährt Erkner <> Spandau (10-Minutentakt: Erkner/Friedrichshagen/Ostkreuz <> Spandau); im Nachtverkehr Fr/Sa + Sa/So Erkner <> Spandau

! S46 fährt Königs Wusterhausen <> Grünau und Baumschulenweg <> Westend (Sa+So 12-20 Uhr Baumschulenweg <> Tempelhof und im Nachtverkehr Fr/Sa + Sa/So Baumschulenweg <> Südkreuz), die S46-Fahrten Mo-Fr Grünau <> Hermannstraße können nicht angeboten werden.

! S47 fährt Baumschulenweg <> Südkreuz

! S75 fährt Wartenberg <> Warschauer Straße; Mo-Fr während der Hauptverkehrszeiten War-

tenberg <> Charlottenburg (10-Minutentakt: Wartenberg <> Warschauer Straße)

! S8 fährt Wildau <> Grünau (nur Mo-Fr während der Hauptverkehrszeiten) und Treptower Park <> Birkenwerder (im Nachtverkehr Fr/Sa + Sa/So Treptower Park <> Pankow)

! S85 fährt Flughafen BER <> Altglienicke und Sa+So Treptower Park <> Pankow sowie Mo-Fr Treptower Park <> Frohnau (Mo-Fr im frühen Abendverkehr Treptower Park <> Waidmannslust und im späten Abendverkehr Treptower Park <> Pankow)

! S9 fährt Flughafen BER <> Altglienicke, bitte die verdichtete S3 nutzen.

Bitte zwischen Flughafen BER <> Südkreuz <> Potsdamer Platz <> Berlin Hbf den FEX und RE20, zwischen Königs Wusterhausen <> Ostkreuz RE2 und RE7 sowie zwischen Flughafen BER <> Schöneweide <> Ostkreuz <> Lichtenberg RB24 und RB32 nutzen.

**Grund:** ESTW S9 Süd (Einbau Weichen, Signale stellen, Balisenmontage)

**S5**

**Mahlsdorf – Warschauer Straße**

**Nacht 09./10.06. (Di/Mi)**

**22 Uhr bis 1:30 Uhr**

**Taktänderung:** Mahlsdorf <> Friedrichsfelde Ost S-Bahnverkehr nur im 20-Minutentakt

**Fahrplanänderung:** In Wuhletal fährt die S5 nach Mahlsdorf 1 Minute früher ab (Wuhletal ab 08, 28, 48).

**Bahnsteigänderung:** In Mahlsdorf fährt die S5 nach Westkreuz von Gleis 1 (Bahnsteig stadteinwärts) und die S5 nach Strausberg/Strausberg Nord von Gleis 2 (Bahnsteig stadteinwärts), beim Umstieg ist in beiden Fahrtrichtungen lediglich ein Bahnsteigseitenwechsel erforderlich.

**Linienführung der betroffenen S-Bahn-Linie:**

! S5 fährt Strausberg Nord/Strausberg <> Mahlsdorf und Mahlsdorf <> Westkreuz

Bitte zwischen Wuhletal <> Lichtenberg <> Frankfurter Allee <> Alexanderplatz <> Berlin Hbf auch die U5 nutzen und dabei bitte den baubedingt anderen Abfahrtsbahnsteig in Wuhletal (Gleis 2 – Bahnsteig stadtauswärts) beachten.

**Grund:** Gleisarbeiten

**S5 S7**

**Mahlsdorf / Ahrensfelde – Lichtenberg – Westkreuz**

**Nacht 24./25.06. (Mi/Do)**

**22 Uhr bis 1:30 Uhr**

**Taktänderung:** Mahlsdorf <> Friedrichsfelde Ost S-Bahnverkehr nur im 20-Minutentakt

**Taktänderung:** Ahrensfelde <> Springpfuhl S-Bahnverkehr nur im 20-Minutentakt

**Fahrplanänderung:** In Warschauer Straße fährt die S7 nach Lichtenberg 1 Minute früher ab. Die S5 nach Strausberg/Strausberg Nord fährt von Westkreuz bis Ostbahnhof 10 Minuten früher, von Ostbahnhof bis Mahlsdorf 11 Minuten früher, hat in Mahlsdorf 12 Minuten Aufenthalt und fährt von Mahlsdorf bis Strausberg/Strausberg Nord planmäßig.

**Bahnsteigänderung:** In Mahlsdorf fährt die S5 (wie im Abendverkehr üblich) nach Westkreuz von Gleis 3 (Bahnsteig stadtauswärts) und nach Strausberg/Strausberg Nord von Gleis 4 (Bahnsteig stadtauswärts). In Wuhletal fährt die S5

nach Westkreuz von Gleis 12 (Bahnsteig stadtauswärts), beim Umstieg von/zur U5 ist baubedingt lediglich ein Bahnsteigseitenwechsel erforderlich. In Biesdorf fährt die S5 nach Westkreuz von Gleis 2 (Bahnsteig stadtauswärts).

**Linienführungen der betroffenen S-Bahn-Linien:**

! S5 fährt Strausberg Nord/Strausberg <> Westkreuz (ohne Umsteigen in Mahlsdorf)

! S7 fährt Ahrensfelde <> Potsdam Hbf (10-Minutentakt: Lichtenberg <> Westkreuz)

**Grund:** Weichenarbeiten in Kaulsdorf

**S5 S7 S75**

**Mahlsdorf / Ahrensfelde / Wartenberg – Lichtenberg – Warschauer Straße**

**WE**

**19.06. (Fr) 22 Uhr**

**bis 22.06. (Mo) 1:30 Uhr**

**kein S-Bahnverkehr:** Ahrensfelde/Wartenberg <> Friedrichsfelde Ost

**Ersatzverkehr mit barrierefreien Bussen:**

**Bus S7:** S Ahrensfelde (Einstieg in der Märkischen Allee vor Havemannstraße) <> S Mehrower Allee (Halt in der Märkischen Allee) <> S Raoul-Wallenberg-Straße (Halt in der Märkischen Allee – wie Bus X54) <> S Marzahn (Halt in der Märkischen Allee in Höhe der Buswendeschleife) <> S Poelchaustraße (Halt in der Märkischen Allee hinter Poelchaustraße) <> S Springpfuhl (Halt auf der Brücke in der Allee der Kosmonauten: nach S+U-Bf Lichtenberg auf der nördlichen Brückenseite und nach S Ahrensfelde auf der südlichen Brückenseite) <> S Friedrichsfelde Ost (Halt in der Seddiner Straße) <> S+U-Bf Lichtenberg (Einstieg in der Weitlingstraße vor Irenenstraße auf der Bahnhofseite)

**Bus S75:** S Wartenberg (Einstieg in der Egon-Erwin-Kisch-Straße ggü. vom S-Bahnhof – wie Bus 256 nach Siedlung Wartenberg) <> Bushaltestelle „Grevesmühlener Straße“ (Halt für den S-Bf Hohenschönhausen und nur in Fahrtrichtung S Wartenberg in der Egon-Erwin-Kisch-Straße – wie Bus 256) bzw. Ersatzverkehrshaltestelle „S Hohenschönhausen“ (Halt nur in Fahrtrichtung S+U-Bf Lichtenberg in der Falkenberger Chaussee vor Egon-Erwin-Kisch-Straße in Höhe der Kirche) <> S Gehrenseestraße (Halt in der Nähe der Gehrensebrücke – wie Bus 294) <> S Springpfuhl (Halt auf der Brücke in der Allee der Kosmonauten: nach S+U-Bf Lichtenberg auf der nördlichen Brückenseite und nach S Wartenberg auf der südlichen Brückenseite) <> S Friedrichsfelde Ost (Halt in der Seddiner Straße) <> S+U-Bf Lichtenberg (Einstieg in der Weitlingstraße vor Irenenstraße auf der Bahnhofseite)

**Taktänderung:** Mahlsdorf <> Friedrichsfelde Ost <> Lichtenberg S-Bahnverkehr nur im 20-Minutentakt mit S5

**Taktänderung:** Lichtenberg <> Ostkreuz S-Bahnverkehr nur im ungefähren 2-/18-Minutentakt (stadteinwärts) bzw. im 7-/13-Minutentakt (stadtauswärts) mit S5 und S7

**Fahrplanänderung:** Die S5 nach Strausberg/Strausberg Nord fährt von Westkreuz bis Mahlsdorf 10 Minuten früher, hat in Mahlsdorf 11 Minuten Aufenthalt und fährt von Mahlsdorf bis Strausberg/Strausberg Nord planmäßig. Im Nachtverkehr Fr/Sa fährt die S5 nach Strausberg Nord von Warschauer Straße bis Biesdorf 1 Minute früher.

**Fortsetzung auf Seite 26**

# Übersicht Fahrplanänderungen im S-Bahn-Liniennetz

Zeitraum: Donnerstag, 04.06.2026, bis Sonntag, 28.06.2026

## Fortsetzung von Seite 25


**Bahnsteigänderung:** In Wuhletal fährt bis 21.06. (So) 1 Uhr die S5 nach Strausberg/Strausberg Nord von Gleis 11 (Bahnsteig stadtauswärts), beim Umstieg von/zur S5 ist in jedem Fall ein Bahnsteigwechsel erforderlich (der Bahnhof ist barrierefrei). In Wuhletal fährt ab 21.06. (So) 1 Uhr die S5 nach Warschauer Straße/Westkreuz von Gleis 12 (Bahnsteig stadtauswärts), beim Umstieg von/zur S5 ist in beiden Fahrrichtungen lediglich ein Bahnsteigseitenwechsel erforderlich. In Biesdorf fährt bis 21.06. (So) 1 Uhr die S5 nach Strausberg/Strausberg Nord von Gleis 1 (Bahnsteig stadteinwärts). In Biesdorf fährt ab 21.06. (So) 1 Uhr die S5 nach Warschauer Straße/Westkreuz von Gleis 2 (Bahnsteig stadtauswärts). In Ostkreuz fährt die S5 nach Westkreuz (Ostkreuz ab 08, 28, 48) von Gleis 4 (Bahnsteig stadteinwärts).

### Linienführungen der betroffenen S-Bahn-Linien:

**S5** fährt Strausberg Nord <> Westkreuz (tagsüber im 10-Minutentakt: Ostkreuz <> Westkreuz); im Nachtverkehr Fr/Sa + Sa/So Strausberg Nord/Mahlsdorf <> Warschauer Straße

**S7** fährt Lichtenberg <> Potsdam Hbf (10-Minutentakt: Ostkreuz <> Potsdam Hbf)

**S75** fährt nicht

Bitte zwischen Wuhletal <> Lichtenberg <> Frankfurter Allee <> Alexanderplatz <> Berlin Hbf auch die U5 nutzen, dabei bitte den baubedingt anderen Abfahrtsbahnsteig in Wuhletal (Gleis 2 – Bahnsteig stadtauswärts) beachten ( Seite 27 **U5**). Bitte auch die Bauarbeiten auf der Tram M4 zwischen Prerower Platz <> Sulzfelder Straße beachten. Bitte auch die Bauarbeiten bis 20.06. (Sa) 4 Uhr bei den Tram-Linien M5, M6, M8 und 18 im Abschnitt Oderbruchstr. <> Landsberger Allee/Petersburger Straße beachten.

**Grund:** Neubau der Brücke Landsberger Allee am Knoten Marzahn und maschinelle Durcharbeitung der Gleise und Weichen am Biesdorfer Kreuz

**S5 S7 S75**

**Wartenberg / Ahrensfelde – Warschauer Straße**

**Nächte 22./23.06. (Mo/Di) und 23./24.06. (Di/Mi) jeweils 22 Uhr bis 1:30 Uhr**

**Taktänderung:** Ahrensfelde <> Springpfuhl S-Bahnverkehr nur im 20-Minutentakt

**Fahrplanänderung:** Die S5 nach Mahlsdorf fährt von Warschauer Straße bis Ostkreuz 1 Minute früher. Die S75 nach Wartenberg fährt von Warschauer Straße bis Wartenberg 8 bis 10 Minuten später.

### Linienführungen der betroffenen S-Bahn-Linien:

**S5** fährt Strausberg Nord/Strausberg <> Westkreuz (10-Minutentakt: Mahlsdorf <> Warschauer Straße) – unverändert

**S7** fährt Ahrensfelde <> Potsdam Hbf (10-Minutentakt: Lichtenberg <> Westkreuz)

**S75** fährt Wartenberg <> Warschauer Straße – unverändert

**Grund:** maschinelle Durcharbeitung der Gleise und Weichen

**S7**

**(Berlin Hbf –) Charlottenburg – Grunewald**

**Nacht 11./12.06. (Do/Fr) 22 Uhr bis 1:30 Uhr**

**Fahrplanänderung:** Die S7 nach Potsdam Hbf fährt von Berlin Hbf bis Grunewald teilweise 1 Minute früher.

**Bahnsteigänderung:** In Westkreuz fährt die S7 nach Potsdam Hbf von Gleis 3 (Bahnsteig stadteinwärts). In Grunewald fährt die S7 nach Potsdam Hbf von Gleis 3 (Bahnsteig stadteinwärts).

### Linienführung der betroffenen S-Bahn-Linie:

**S7** fährt Ahrensfelde <> Potsdam Hbf (10-Minutentakt: Ahrensfelde <> Charlottenburg)

**Grund:** Weichenarbeiten in Grunewald

**S9**

**Warschauer Straße – Westkreuz**

**Nacht 04./05.06. (Do/Fr) 1:45 Uhr bis 3:40 Uhr,**

**Nächte 15./16.06. (Mo/Di) bis 18./19.06. (Do/Fr) jeweils 1:45 Uhr bis 3:40 Uhr,**

**Nächte 22./23.06. (Mo/Di) bis 25./26.06. (Do/Fr) jeweils 1:45 Uhr bis 3:40 Uhr**

Wegen Bauarbeiten fahren einige Fahrten der S9 von Flughafen BER kommend nicht bis zu ihrem fahrplanmäßigen Endbahnhof, sondern enden bereits früher an einem anderen Unterwegsbahnhof. In der Gegenrichtung fahren einige Fahrten der S9 nach Flughafen BER nicht von ihrem fahrplanmäßigen Startbahnhof, sondern beginnen erst später an einem anderen Unterwegsbahnhof. Bitte die Fahrplanauskunft unter [sbahn.berlin](https://sbahn.berlin) nutzen.

Bitte zwischen Flughafen BER <> S Schönefeld <> S Adlershof <> S Schöneeweide <> S Plänterwald <> S Treptower Park bzw. Elsenstraße/S Treptower Park <> U-Bf Schlesisches Tor <> S+U-Bf Alexanderplatz/Memhardstraße auch die Nachtbuslinie N60 nutzen.

**Grund:** Instandhaltung/Inspektion und Reinigung Lasttrennschalter

**S9**

**Treptower Park**

**Nächte 04./05.06. (Do/Fr) und 07./08.06. (So/Mo) jeweils 3:14 Uhr bis 3:35 Uhr**

In Treptower Park fahren die Züge Treptower Park ab 3:14 Uhr und 3:35 Uhr nach Flughafen BER (an 3:45 Uhr und 4:06 Uhr) von Gleis 4 (Bahnsteig in Richtung Ostkreuz).

**Grund:** Brückenprüfung Spreebrücke

**S9**

**Zoologischer Garten – Westkreuz**

**Nacht 08./09.06. (Mo/Di) 1:45 Uhr bis 3:40 Uhr**

Der Zug Flughafen BER ab 0:59 Uhr nach Westkreuz (an 2:02 Uhr) endet bereits um 1:55 Uhr

in Zoologischer Garten und fällt von Zoologischer Garten bis Westkreuz aus.

Der Zug Charlottenburg ab 3:08 Uhr nach Flughafen BER (an 4:06 Uhr) beginnt erst um 3:12 Uhr in Zoologischer Garten und fällt von Charlottenburg bis Zoologischer Garten aus.

Der Zug Westkreuz ab 3:22 Uhr nach Flughafen BER (an 4:26 Uhr) beginnt erst um 3:29 Uhr in Zoologischer Garten und fällt von Westkreuz bis Zoologischer Garten aus.

**Grund:** maschinelle Bearbeitung

**S9**

**Friedrichstraße – Westkreuz**

**Nacht 14./15.06. (So/Mo) 1:45 Uhr bis 3:40 Uhr**

Der Zug Flughafen BER ab 0:59 Uhr nach Westkreuz (an 2:02 Uhr) endet bereits um 1:46 Uhr in Friedrichstraße und fällt von Friedrichstraße bis Westkreuz aus.

Der Zug Charlottenburg ab 3:08 Uhr nach Flughafen BER (an 4:06 Uhr) beginnt erst um 3:22 Uhr in Friedrichstraße und fällt von Charlottenburg bis Friedrichstraße aus.

Der Zug Westkreuz ab 3:22 Uhr nach Flughafen BER (an 4:26 Uhr) beginnt erst um 3:38 Uhr in Friedrichstraße und fällt von Westkreuz bis Friedrichstraße aus.

**Grund:** Grob- und Feinreinigung Berlin Hbf und Inspektion Signale

## Vorschau auf größere Baumaßnahmen, bei denen auch Arbeitstage betroffen sind

(Planungsstand, Änderungen ausdrücklich vorbehalten):

**S1 S25 S26 S8 S85**

**Nordbahnhof – Bornholmer Straße – Blankenburg – Birkenwerder (– Oranienburg)**

**10.07. (Fr) 22 Uhr bis 17.08. (Mo) 1:30 Uhr**

**kein S-Bahnverkehr:** Bornholmer Straße <> Schönholz

**Ersatzverkehr mit barrierefreien Bussen:**

**Bus S1:** S Bornholmer Straße <> S Schönholz  
**Umleitung** der S1 zwischen Bornholmer Straße <> Hohen Neuendorf über Pankow, Blankenburg und Schönfließ (auch im Nachtverkehr Fr/Sa + Sa/So)

**Taktänderung:** Schönholz <> Frohnau S-Bahnverkehr nur im 20-Minutentakt mit S1 (separate Linie)

**Fahrplanänderung:** Die S1 fährt von Hohen Neuendorf bis Oranienburg 5 bis 10 Minuten später. In der Gegenrichtung fährt die (umgeleitete) S1 nach Wannsee von Oranienburg bis Hohen Neuendorf 5 Minuten früher. In Schönholz fährt die S1 (separate Linie) nach Hohen Neuendorf 1 Minute früher ab. In der Gegenrichtung fährt die S1 (separate Linie) von Hohen Neuendorf bis Schönholz 5 Minuten später. In Nordbahnhof fährt die S25 nach Teltow Stadt 1 Minute früher ab.

**Linienführungen der betroffenen S-Bahn-Linien:**

- S1 fährt Wannsee <> Bornholmer Straße <> Pankow <> Blankenburg <> Schönfließ <> Hohen Neuendorf <> Birkenwerder <> Oranienburg (10-Minutentakt: Wannsee <> Nordbahnhof)
  - S1 (separate Linie) fährt Schönholz <> Hohen Neuendorf (im Nachtverkehr Fr/Sa + Sa/So Schönholz <> Birkenwerder)
  - S25 fährt Teltow Stadt <> Nordbahnhof (im Nachtverkehr Fr/Sa + Sa/So Teltow Stadt <> Gesundbrunnen) und Schönholz <> Hennigsdorf
  - S26 fährt Mo-Fr Teltow Stadt <> Nordbahnhof und Sa+So Teltow Stadt <> Potsdamer Platz - unverändert
  - S8 fährt Grünau <> Blankenburg, bitte zwischen Blankenburg <> Birkenwerder die umgeleitete S1 (im Nachtverkehr Fr/Sa + Sa/So Grünau <> Pankow) nutzen.
  - S85 fährt Flughafen BER <> Pankow (auch Mo-Fr)
- Bitte zwischen Gesundbrunnen <> Karl-Bonhoeffer-Nervenklinik (S25) <> Wittenau (S1) auch die U8 nutzen.
- Grund:** Neubau Brücke Wollankstraße (Errichtung Lärmschutzwand) und Gleiserneuerung

**S2****Karow – Bernau**

10.07. (Fr) 22 Uhr  
bis 21.07. (Di) 1:30 Uhr

**kein S-Bahnverkehr:** Karow <> Bernau

**Ersatzverkehr mit barrierefreien Bussen:**

**Bus S2:** S Karow <> S Bernau

**Fahrplanänderung:** Im Nachtverkehr Fr/Sa + Sa/So fährt die S2 von Blankenburg bis Karow 2 Minuten später.

**Linienführung der betroffenen S-Bahn-Linie:**  
■ S2 fährt Blankenfelde <> Karow (10-Minutentakt: Lichtenrade <> Karow)

**Grund:** Neubau Brücke Pölnitzweg (Einbau Hilfsbrücke, Kabelarbeiten) und Neubau Gleichstromunterwerk Buch (Bauzustand 1)

**S2****Buch – Bernau**

21.07. (Di) 4 Uhr  
bis 24.07. (Fr) 22:05 Uhr

**kein S-Bahnverkehr:** Buch <> Bernau

**Ersatzverkehr mit barrierefreien Bussen:**

**Bus S2:** S Buch <> S Bernau

**Linienführung der betroffenen S-Bahn-Linie:**  
■ S2 fährt Blankenfelde <> Buch (10-Minutentakt: Lichtenrade <> Buch)

**Grund:** Neubau Brücke Pölnitzweg (Einbau Hilfsbrücke, Kabelarbeiten) und Neubau Gleichstromunterwerk Buch (Bauzustand 2)

**S3****Erkner – Friedrichshagen – Köpenick (– Spandau)**

10.07. (Fr) 22 Uhr  
bis 10.08. (Mo) 1:30 Uhr

**Taktänderung:** Friedrichshagen <> Köpenick S-Bahnverkehr nur im 20-Minutentakt (nicht Mo-Fr während der Hauptverkehrszeiten 6-9 Uhr + 14-18:30 Uhr, siehe bitte bei Zugverkehr verändert)

**Zugverkehr verändert:** Mo-Fr während der Hauptverkehrszeiten 6-9 Uhr + 14-18:30 Uhr steigen Fahrgäste der S3 bitte in beiden Fahrtrichtungen in Friedrichshagen um, die Weiterfahrt erfolgt in Fahrtrichtung Ostbahnhof/Spandau (stadteinwärts) nach 8 Minuten vom selben Gleis und in Fahrtrichtung Erkner (stadtauswärts) nach 4 Minuten von der gegenüberliegenden Bahnsteigseite.

**kein Halt in Hirschgarten:** Die S3 fährt in beiden Fahrtrichtungen in Hirschgarten ohne Halt durch.

**Ersatzverkehr mit barrierefreien Bussen:**

**Bus S3H:** S Köpenick <> S Hirschgarten

**Fahrplanänderung (nicht Mo-Fr während der Hauptverkehrszeiten 6-9 Uhr + 14-18:30 Uhr):** Die S3 fährt von Erkner bis Friedrichshagen bzw. bis Spandau 2 Minuten später. Die Züge von Köpenick nach Ostbahnhof fahren planmäßig. In der Gegenrichtung fährt die S3 nach Erkner von Ostkreuz bis Friedrichshagen 1 Minute früher.

**Fahrplanänderung Mo-Fr während der Hauptverkehrszeiten 6-9 Uhr + 14-18:30 Uhr:** Die S3 fährt von Erkner bis Friedrichshagen 1 Minute früher. In Friedrichshagen fährt die S3 nach Charlottenburg/Spandau 2 Minuten früher ab. In der Gegenrichtung hat die S3 nach Friedrichshagen in Köpenick 3 Minuten Aufenthalt und fährt von Köpenick bis Friedrichshagen 3 Minuten später. Die S3 fährt von Friedrichshagen bis Erkner 7 Minuten später.

**Linienführung der betroffenen S-Bahn-Linie:**

■ S3 fährt Erkner <> Spandau – ohne Halt in Hirschgarten (10-Minutentakt: Erkner <> Friedrichshagen und Köpenick <> Ostbahnhof/Charlottenburg – ohne Halt in Hirschgarten) (nicht Mo-Fr während der Hauptverkehrszeiten 6-9 Uhr + 14-18:30 Uhr)

■ S3 fährt Mo-Fr während der Hauptverkehrszeiten 6-9 Uhr + 14-18:30 Uhr Erkner <> Friedrichshagen (im 10-Minutentakt) und Friedrichshagen <> Spandau (10-Minutentakt: Friedrichshagen <> Charlottenburg) – ohne Halt in Hirschgarten

Die S3 Express fährt während der Sommerferien vom 09.07. (Do) bis 21.08.2026 (Fr) planmäßig nicht.

**Grund:** Umbau Bahnhof Köpenick und Neubau Personentunnel, Aufzug und S-Bahnsteig in Hirschgarten

**S46 S8****Königs Wusterhausen – Grünau**

13.07. (Mo) 4 Uhr  
bis 24.08. (Mo) 1:30 Uhr

**Taktänderung:** Wildau <> Grünau S-Bahnverkehr nur im 20-Minutentakt mit S46 (die Verlängerung der S8 Mo-Fr während der Hauptverkehrszeiten ab/bis Wildau entfällt)

**Fahrplanänderung:** Die S46 nach Westend fährt von Königs Wusterhausen bis Grünau 6 bis 7 Minuten früher, hat in Grünau 6 Minuten Aufenthalt und fährt von Grünau bis Westend planmäßig. In der Gegenrichtung hat die S46 nach Königs Wusterhausen in Grünau 5 Minuten Aufenthalt und fährt von Grünau bis Königs Wusterhausen 5 Minuten später.

**Linienführungen der betroffenen S-Bahn-Linien:**

■ S46 fährt Königs Wusterhausen <> Westend (Sa+So 12-20 Uhr Königs Wusterhausen <> Tempelhof, im Nachtverkehr Fr/Sa + Sa/So

Königs Wusterhausen <> Südkreuz)

■ S8 fährt bis 17.08. (Mo) 1:30 Uhr Grünau <> Blankenburg, bitte auch die Bauarbeiten im Abschnitt Bornholmer Straße <> Schönholz (Umleitung der S1 über Blankenburg) und ab 17.08. (Mo) 4 Uhr Grünau <> Birkenwerder (im Nachtverkehr Fr/Sa + Sa/So Grünau <> Pankow) beachten.

**Grund:** Arbeiten am Zugangsbauwerk und am Bahnsteigdach in Zeuthen

**Größere Bauarbeiten bei der U-Bahn:****U2****Senefelderplatz – Alexanderplatz – Spittelmarkt**

bis 27.08. (Do)

jeweils in den Nächten So/Mo bis Do/Fr von ca. 22:30 Uhr bis 1:30 Uhr,

nicht in den Nächten 28./29.06. (So/Mo), 09./10.07. (Do/Fr), 26./27.07. (So/Mo) und 02./03.08. (So/Mo)

**Ersatzverkehr mit barrierefreien Bussen:** U-Bf Senefelderplatz <> U-Bf Spittelmarkt

**Linienführung der betroffenen U-Bahn-Linie:**

■ U2 fährt S+U-Bf Pankow <> U-Bf Senefelderplatz und U-Bf Spittelmarkt <> U-Bf Ruhleben

**Grund:** grundlegende Instandsetzung

**U5****Hönow – Wuhletal (– Biesdorf-Süd)**

bis 05.07. (So)

**Ersatzverkehr mit barrierefreien Bussen:**

U-Bf Hellersdorf <> S+U-Bf Wuhletal

**U-Bahn-Pendelverkehr:** U-Bf Hönow <> U-Bf Hellersdorf (im 10-Minutentakt)

**Taktänderung:** S+U-Bf Wuhletal <> U-Bf Biesdorf-Süd U-Bahnverkehr nur im 9-/10-Minutentakt

**Bahnsteigänderung:** In S+U-Bf Wuhletal fährt die U5 nach S+U-Bf Hauptbahnhof von Gleis 2 (Bahnsteig stadtauswärts). Fahrgäste, die mit der S5 aus Mahlsdorf/Hoppegarten/Strausberg Nord in Wuhletal ankommen, müssen zur Weiterfahrt mit der U5 nach S+U-Bf Hauptbahnhof den Bahnsteig wechseln (der Bahnhof ist barrierefrei).

**Linienführung der betroffenen U-Bahn-Linie:**

■ U5 fährt S+U-Bf Wuhletal <> S+U-Bf Hauptbahnhof

**Grund:** Gleiserneuerung

**U6****Kurt-Schumacher-Platz – Alt-Tegel**

bis auf weiteres

**Ersatzverkehr mit barrierefreien Bussen:**

U-Bf Kurt-Schumacher-Platz <> U-Bf Alt-Tegel

**Linienführung der betroffenen U-Bahn-Linie:**

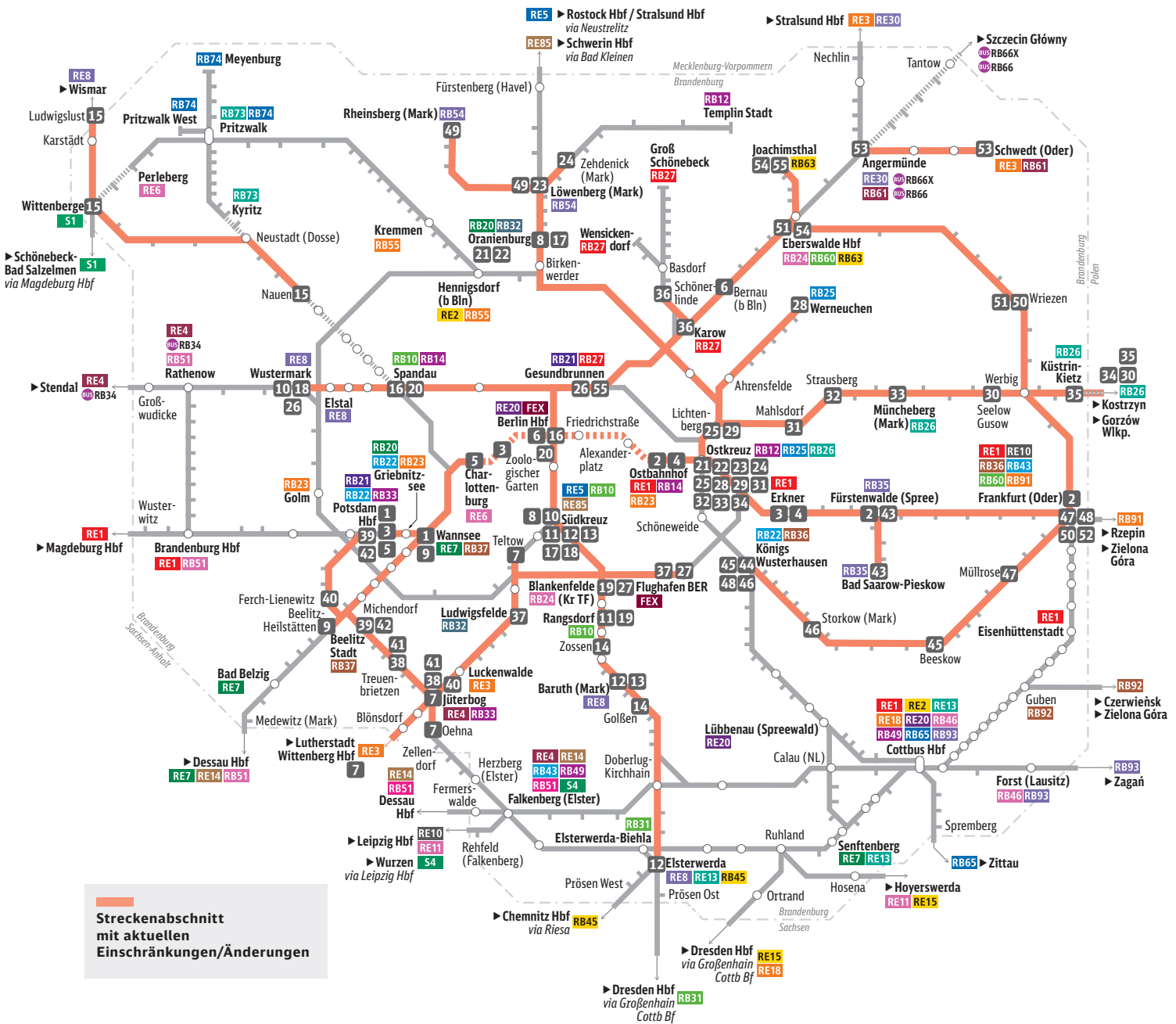
■ U6 fährt U-Bf Alt-Mariendorf <> U-Bf Kurt-Schumacher-Platz

Bitte zwischen S+U-Bf Friedrichstraße <> S-Bf Tegel auch die S25 nutzen.

**Grund:** Erneuerung des nördlichen Streckenabschnittes auf der U6

# Fahrplanänderungen im Bahn-Regionalverkehr

Größere Baumaßnahmen im Zeitraum: Donnerstag, 04.06.2026, bis Sonntag, 28.06.2026



**Streckenabschnitt mit aktuellen Einschränkungen/Änderungen**

**Bitte beachten:**



## Instandhaltung Berliner Stadtbahn

Vom 14. Juni bis 12. Dezember 2026 sind die Fernbahngleise zwischen Berlin Charlottenburg und Ostbahnhof komplett gesperrt. Die damit verbundenen Einschränkungen sind im Jahresfahrplan hinterlegt und erscheinen darum nicht in der aktuellen Auflistung auf diesen Seiten. Alle Infos zu Linienführung, Ersatzverkehr und Umfahrung gibt es unter → [VBB.de/Stadtbahnspernung](http://VBB.de/Stadtbahnspernung)

**RE1 (ODEG) Magdeburg – Berlin – Frankfurt (Oder) – Eisenhüttenstadt (- Cottbus)**

**Noch bis 05.06. (Fr) 1:15 Uhr ..... \* 1**  
jeweils nachts

! Ausfall einzelner Züge zwischen Potsdam Hbf und Berlin-Wannsee

**Noch bis 07.06. (So) 0:45 Uhr ..... \* 2**  
jeweils nachts

! Ausfall einzelner Züge zwischen Frankfurt (Oder) bzw. Fürstenwalde (Spree) und Berlin Ostbahnhof

! Ersatz durch Busse zwischen Frankfurt (Oder) bzw. Fürstenwalde (Spree) und Erkner

**08.06. (Mo) bis 09.06. (Di) ..... \* 3**  
nachts

! Ausfall einzelner Züge zwischen Potsdam Hbf bzw. Berlin Zoologischer Garten und Erkner

**14.06. (So) bis 10.07. (Fr) ..... \* 4**

! Ausfall der Züge zwischen Erkner und Berlin Ostbahnhof

**18.06. (Do) bis 19.06. (Fr) ..... \* 5**  
nachts

! Ausfall einzelner Züge zwischen Berlin-Charlottenburg und Potsdam Hbf



**RE3** (DB)**Stralsund / Schwedt – Berlin – Lutherstadt Wittenberg****bis 12.06. (Fr)** ..... 6

! Ausfall der Züge zwischen Bernau (b Bln) und Berlin Hbf, die Verstärkerzüge verkehren anstatt von/nach Berlin-Gesundbrunnen neu von/nach Berlin-Lichtenberg

**05./06. (Fr/Sa) + 06./07.06. (Sa/So)..... WE 7**  
**und 13./14. (Sa/So) + 14./15.06. (So/Mo)**  
**jeweils 22 Uhr – 5 Uhr**

! Ausfall der Züge zwischen Teltow und Jüterbog, teilweise bis Oehna/Lutherstadt-Wittenberg  
 ! Ersatz durch Busse

**RE5** (DB)**Rostock / Stralsund – Neustrelitz – Berlin Südkreuz****bis 12.06. (Fr)** ..... 8

! Umleitung der Züge ab/bis Oranienburg von/nach Berlin-Lichtenberg, Ausfall der Züge zwischen Berlin-Lichtenberg und Berlin-Südkreuz

**RE7** (DB)**Dessau – Berlin – Lübbenau – Senftenberg****19.06. (Fr) bis 31.07. (Fr)** ..... 9

! Umleitung der Züge zwischen Berlin-Wannsee und Beelitz-Heilstätten über Potsdam Hbf  
 ! Ersatz durch Busse Beelitz-Heilstätten <> Seddin <> Michendorf <> Caputh <> Potsdam Hbf

**RE8** (ODEG)**Elsterwerda – Berlin Hbf – Elstal****04.06. (Do) bis 06.06. (Sa)** ..... 10  
**jeweils ca. 21 Uhr – 5 Uhr**

! Ausfall der Züge zwischen Berlin Südkreuz und Wustermark  
 ! Ersatz durch Busse Berlin-Spandau <> Wustermark

**05.06. (Fr) bis 09.06. (Di)** ..... 11  
**jeweils ca. 21 Uhr – 1 Uhr**

! Ausfall der Züge zwischen Berlin Südkreuz und Rangsdorf  
 ! Ersatz durch Busse Blankenfelde<>Rangsdorf

**11.06. (Do) bis 13.06. (Sa)** ..... 12  
**jeweils ca. 21 Uhr – 2 Uhr**

! Ausfall der Züge zwischen Berlin, Baruth (Mark) und Elsterwerda  
 ! Ersatz durch Busse Blankenfelde<>Elsterwerda

**19.06. (Fr) 21 Uhr** ..... 13  
**bis 22.06. (So) 5 Uhr**

! Ausfall der Züge zwischen Berlin und Baruth (Mark)  
 ! Ersatz durch Busse Blankenfelde<>Baruth (Mark)

**22.06. (Mo) bis 23.06. (Di)** ..... 14  
**ca. 20 Uhr – 5 Uhr**

! Ausfall der Züge zwischen Zossen und Golßen  
 ! Ersatz durch Busse

**22.06. (Mo) bis 24.06. (Mi)** ..... 15  
**jeweils ca. 21 Uhr – 24 Uhr**

! Ausfall der Züge zwischen Nauen, Wittenberge und Ludwigslust  
 ! Ersatz durch Busse

**22.06. (Mo) bis 24.06. (Mi)** ..... 16  
**jeweils ca. 22 Uhr – 5 Uhr**

! Ausfall der Züge zwischen Berlin Hbf und Berlin-Spandau  
 ! Ersatz durch alternative Verbindungen

**RE85** (ODEG)**Berlin Südkreuz – Schwerin****Bis 12.06. (Fr)** ..... 17

! Umleitung der Züge zwischen Berlin und Oranienburg  
 ! Zusätzlicher Halt in Berlin-Lichtenberg und Berlin-Hohenschönhausen  
 ! Kein Halt in Berlin Südkreuz, Berlin Potsdamer Platz, Berlin Hbf und Berlin Gesundbrunnen

**RE10** (ODEG)**Wustermark – Berlin Hbf – Berlin Südkreuz (- Rangsdorf)****04.06. (Do) bis 06.06. (Sa)** ..... 18  
**jeweils ca. 21 Uhr – 5 Uhr**

! Ausfall der Züge zwischen Berlin Südkreuz und Wustermark  
 ! Ersatz durch Busse Berlin-Spandau <> Wustermark

**ab 15.06. (Mo)** ..... 19  
**Mo-Fr jeweils 5 Uhr – 9 Uhr + 14 Uhr – 18 Uhr**  
 ! Zusätzliche Busse Blankenfelde<>Rangsdorf

**22.06. (Mo) bis 24.06. (Mi)** ..... 20  
**jeweils ca. 22 Uhr – 5 Uhr**

! Ausfall der Züge zwischen Berlin Hbf und Berlin-Spandau  
 ! Ersatz durch alternative Verbindungen

**RB12** (NEB)**Templin Stadt – Berlin Ostkreuz****Bis 12.06. (Fr)** ..... 21  
**jeweils ganztägig**

! Zugausfall zwischen Ostkreuz und Oranienburg  
 ! Einzige Ausnahmen: Zug 61101 (04:48 Uhr ab Ostkreuz) und Zug 61138 (22:33 Uhr ab Templin Stadt) fahren planmäßig.

**27.06. (Sa) 8 Uhr – 15 Uhr** ..... WE 22

! Zugausfall zwischen Ostkreuz und Oranienburg

**06.06. (Sa) + 15.06. (Mo)** ..... 23  
**jeweils ab 21:45 Uhr**

! Zugausfall zwischen Ostkreuz und Löwenberg  
 ! Ersatz durch Busse und S-Bahn

**16.06. (Di) bis 17.06. (Mi)** ..... 24  
**über Nacht 21:45 Uhr – 4:45 Uhr**

! Zugausfall zwischen Ostkreuz und Zehdenick  
 ! Ersatz durch Busse und S-Bahn

**22.06. (Mo) bis 23.06. (Di)** ..... 25  
**über Nacht 22 Uhr – 5 Uhr**

! Zugausfall zwischen Ostkreuz und Lichtenberg

**RB21** (DB)**Berlin Gesundbrunnen – Wustermark – Golm – Potsdam****06.06. (Sa) bis 07.06. (So)** ..... WE 26

! Ausfall jedes zweiten Zuges zwischen Wustermark und Berlin-Gesundbrunnen

**RB24** (DB)**Eberswalde – Berlin Ostkreuz – Berlin Schönefeld und Flughafen BER – Zossen – Wünsdorf-Waldstadt****05./06.06. (Fr/Sa)** ..... 27  
**bis 06./07.06. (Sa/So)**

! Ausfall der Züge zwischen Flughafen BER und Blankenfelde  
 ! Ersatz durch Busse

**RB25** (NEB)**Berlin Ostkreuz – Werneuchen****10.06. (Mi) bis 11.06. (Do)** ..... 28  
**über Nacht 22 Uhr – 5 Uhr,**

**17.06. (Mi) bis 18.06. (Do)**  
**über Nacht von 21:30 Uhr – 6 Uhr,**

**20.06. (Sa) + 21.06. (So),**  
**jeweils ganztägig**

**24.06. (Mi) bis 25.06. (Do)**  
**über Nacht 19 Uhr – 6 Uhr**

**27.06. (Sa) 8 Uhr – 15 Uhr**

! Zugausfall zwischen Ostkreuz und Werneuchen  
 ! Ersatz durch Busse und S-Bahn

**22.06. (Mo) bis 23.06. (Di)** ..... 29  
**über Nacht 21:30 Uhr – 5:30 Uhr**

! Zugausfall zwischen Ostkreuz und Lichtenberg

**RB26** (NEB)**Berlin Ostkreuz – Kostrzyn / Gorzow Wlkp.****08.04. (Mi) 8 Uhr** ..... 30  
**bis 16.06. (Di) 22 Uhr**

! Zugausfall zwischen Seelow-Gusow und Kostrzyn  
 ! Ersatz durch Busse, Taxi und Kleinbussen

**10.06. (Mi) ab 22:15 Uhr** ..... 31  
 ! Zugausfall zwischen Ostkreuz und Mahlsdorf

**23.06. (Di) ab 22 Uhr** ..... 32  
 ! Zugausfall zwischen Ostkreuz und Strausberg  
 ! Ersatz mit S-Bahn

**11.06. (Do), 24.06. (Mi), 25.06. (Do)** ..... 33  
**jeweils bis 6:30 Uhr**

! Zugausfall zwischen Ostkreuz und Müncheberg  
 ! Ersatz durch Busse und S-Bahn

**24.06. (Mi) ab 21 Uhr** ..... 34  
 ! Zugausfall zwischen Ostkreuz und Kostrzyn  
 ! Ersatz durch Busse und S-Bahn

**24.06. (Mi) bis 25.06. (Do)** ..... 35  
**über Nacht 20:30 Uhr – 5:30 Uhr**

! Zugausfall zwischen Kostrzyn und Küstrin-Kietz  
 ! Ersatz durch Busse


*Fortsetzung auf Seite 38*

# Fahrplanänderungen im Bahn-Regionalverkehr

Größere Baumaßnahmen im Zeitraum: Donnerstag, 04.06.2026, bis Sonntag, 28.06.2026

Fortsetzung von **Seite 29**


**RB27** (NEB)  
**Groß Schönebeck / Schmachtenhagen - Berlin-Karow / Berlin-Gesundbrunnen**


**23.06. (Di) + 24.06. (Mi)** .....  **36**  
**jeweils ab 21:45 Uhr**  
 | Zugausfall zwischen Berlin-Karow und Schönerlinde  
 | Ersatz durch Busse über S-Bf Berlin-Buch


**RB32** (DB)  
**Oranienburg - Berlin Ostkreuz - Berlin Schönefeld und Flughafen BER - Ludwigsfelde**


**05./06. (Fr/Sa) + 06./07.06. (Sa/So)**..... **WE 37**  
**und 13./14. (Sa/So) + 14./15.06. (So/Mo)**  
**jeweils 22 Uhr - 5 Uhr**  
 | Ausfall der Züge zwischen Flughafen BER und Ludwigsfelde  
 | Ersatz durch Busse


**RB33** (ODEG)  
**Potsdam - Jüterbog**

**05./06.06. (Fr/Sa)** .....  **38**  
**bis 06./07.06. (Sa/So) nachts**  
 | Ausfall einzelner Züge zwischen Treuenbrietzen und Jüterbog

**11./12.06. (Do/Fr) nachts**.....  **39**  
 | Ausfall einzelner Züge zwischen Potsdam Hbf und Beelitz Sadt

**12./13.06. (Fr/Sa)** .....  **40**  
**bis 13./14.06. (Sa/So) nachts**  
 | Ausfall einzelner Züge zwischen Ferch-Lienewitz und Jüterbog


**14./15.06. (So/Mo) nachts** .....  **41**  
 | Ausfall einzelner Züge zwischen Treuenbrietzen und Jüterbog


**20.06. (Sa) bis 31.07. (Fr)**.....  **42**  
 | Ausfall aller Züge zwischen Beelitz Stadt und Potsdam Hbf  
 | Umleitung aller Züge ab Beelitz Stadt von/nach Berlin-Wannsee

**RB35** (NEB)  
**Fürstenwalde (Spree) - Bad Saarow-Pieskow**


**08.06. (Mo) bis 09.06. (Di)**.....  **43**  
**über Nacht 21:30 Uhr - 5:30 Uhr**  
 | Zugausfall zwischen Fürstenwalde und Bad Saarow-Pieskow  
 | Ersatz durch Busse


**RB36** (NEB)  
**Königs Wusterhausen - Frankfurt (Oder)**


**08.06. (Mo) bis 09.06. (Di)**.....  **44**  
 | Zug 61343 (sonst 0:46 Uhr ab Königs Wusterhausen) fährt in der angegebenen Nacht ca. 12 Minuten früher.

**bis 07.06. (So)** .....  **45**  
**jeweils ab 20:30 Uhr,**  
**28.06. (So) ab 21:30 / 22:30 Uhr**


| Zugausfall zwischen Beeskow und Königs Wusterhausen  
 | Ersatz durch Busse

**10.06. (Mi) ab 22 Uhr** .....  **46**  
 | Zugausfall zwischen Storkow und Königs Wusterhausen  
 | Ersatz durch Busse

**15.06. (Mo) ab 22:30 Uhr** .....  **47**  
 | Zugausfall zwischen Müllrose und Frankfurt (Oder)  
 | Ersatz durch Busse


**25.06. (Do) bis 26.06. (Fr)**.....  **48**  
**über Nacht 21 Uhr - 6:30 Uhr**  
 | Zugausfall auf Teilabschnitten oder der kompletten Strecke  
 | Ersatz durch Busse


**RB54** (NEB)  
**Rheinsberg (Mark) - Löwenberg (Mark) - Berlin-Lichtenberg**


**05.06. (Fr) ab 21:30 Uhr,** .....  **49**

**16.06. (Di) bis 17.06. (Mi)**  
**über Nacht 22 Uhr - 7 Uhr**  
 | Zugausfall zwischen Rheinsberg und Löwenberg  
 | Ersatz durch Busse

**RB60** (NEB)  
**Eberswalde - Frankfurt (Oder)**

**04.06. (Do) bis 07.06. (So)** .....  **50**  
**ab 20 / 21 Uhr,**  
**05.06. (Fr) bis 5 / 6 Uhr**  
 | Zugausfall zwischen Frankfurt (Oder) und Wriezen  
 | Ersatz durch Busse


**18.06. (Do) ab 22 Uhr**.....  **51**  
 | Zugausfall zwischen Eberswalde und Wriezen  
 | Ersatz durch Busse  
 | Ausnahme: Zug 55713 (sonst 22:21 Uhr ab Eberswalde) fährt 23 Minuten früher

**09.06. (Di) bis 26.06. (Fr)** .....  **52**  
 | Zug 55688 (sonst 9:09 Uhr ab Frankfurt (Oder)) und Zug 55698 (sonst 14:09 Uhr ab Frankfurt (Oder)) fahren in Frankfurt bis zu 4 Minuten früher ab

**RB61** (NEB)  
**Angermünde - Schwedt (Oder)**

**20.06. (Sa) ab 20:30 Uhr** ..... **WE 53**  
 | Zugausfall zwischen Angermünde und Schwedt  
 | Ersatz durch Busse

**RB63** (NEB)  
**Joachimsthal - Eberswalde**

**Bis 04.06. (Do)** .....  **54**  
**über Nacht 21:30 Uhr - 5:30 Uhr**  
 | Zugausfall zwischen Eberswalde und Joachimsthal  
 | Ersatz durch Busse

**06.06. (Sa) bis 07.06. (So)** ..... **WE 55**  
 | Zug 55796 (sonst 9:53 Uhr ab Hauptbahnhof) fährt 10 Minuten früher ab Gesundbrunnen und im weiteren Verlauf bis zu 1 Minute früher  
 | Zug 55797 (18:08 Uhr ab Joachimsthal) endet 18 Min später in Gesundbrunnen



Alle Informationen zu Baumaßnahmen, zu Terminänderungen und zur aktuellen Betriebsituation gibt es bei den jeweiligen Verkehrsunternehmen.

Angaben ohne Gewähr – Änderungen und Irrtümer vorbehalten.

**ERINNERN SIE SICH NOCH DARAN?**

Interessantes aus früheren punkt 3-Ausgaben



Foto: David Ulrich

» In Berlin ist die Welt zu Gast bei Freunden – und die Bahn ist bestens aufgestellt

Wer per Bahn zur Fußball-WM reist, wird gut informiert. Wie hier im Berliner Hauptbahnhof hat die Bahn in allen zwölf WM-Spielorten sogenannte Welcome Desks in Fußballform aufgebaut. Hier gibt es Informationen zur Bahn, zu den Spielen, zu Verkehrsangeboten der Stadt und mehr. [...]»

„Sommermärchen“ ist 20 Jahre her

Vor 20 Jahren wurde zuletzt eine Fußball-Weltmeisterschaft in Deutschland ausgetragen – oft als „Sommermärchen“ bezeichnet. Die deutsche Mannschaft landete damals zwar nur auf dem dritten Platz, dennoch sorgte die Begeisterung der Zuschauer:innen und Gastgeber:innen für unvergessliche Wochen.



**punkt 3 veröffentlichte in Ausgabe 11/2006 vom 8. Juni 2006 ein 16-seitiges WM-Extra.**

**IMPRESSUM punkt3** | **Herausgeber:** punkt3 Verlag GmbH, Werftstr. 2, 10557 Berlin, Tel. 030 57795890, E-Mail: redaktion@punkt3.de, →punkt3.de | **Redaktion:** Nina Dennert, Josephine Mühlh | **Redaktionsbeirat:** Anette Schuster (S-Bahn Berlin), Sonja Gurriss (DB Regio Nordost) | **Layout/Produktion:** Ines Thomas, Carolin Semke | **Druck:** Rautenberg Media KG | Keine Haftung für unverlangt eingesandte Manuskripte und Fotos.

Nächste punkt3-Ausgabe ab 25. Juni 2026

Die DB Regio AG, Regio Nordost, erbringt Verkehrsleistungen im Schienenpersonen-nahverkehr in den Bundesländern Berlin, Brandenburg, Sachsen-Anhalt, Mecklenburg-Vorpommern, Sachsen, Schleswig-Holstein, Hamburg sowie bis ins Nachbarland Polen.



**SERVICE VON S-BAHN BERLIN UND DB REGIO**

**S-Bahn Berlin**

**KUNDENBETREUUNG**

☎ 030 297-43333  
Mo–So 0.00–24.00 Uhr  
Kontakt: sbahn.berlin/kontakt  
Fax 030 297-43444

**Firmenanschrift**

S-Bahn Berlin GmbH  
Kynaststraße 1, 10317 Berlin

**ABO-SERVICE/FIRMENTICKET**

☎ 030 297-43333  
Mo–Fr 6.00–22.00 Uhr  
Sa/So/Feiertag 7.00–21.00 Uhr  
E-Mail: abo@sbahn.berlin

**Postanschrift**

S-Bahn Berlin GmbH – Abo-Center  
Postfach 90 01 13, 12401 Berlin

**KUNDENBÜRO ERHÖHTES BEFÖRDERUNGSENTGELT**

Ostbahnhof (Galerie)  
Koppenstraße 3, 10243 Berlin  
Mo–Do 8.00–20.00 Uhr  
Fr 8.00–18.00 Uhr  
(außer feiertags)

**Postanschrift**

S-Bahn Berlin GmbH/EBE  
Postfach 2253,  
76492 Baden-Baden  
→ebe.sbahn.berlin

**FUNDBÜRO**

☎ 030 297-43333  
→sbahn.berlin/fundservice  
Rudolfstraße 1–8, 10245 Berlin  
Mo, Di, Do, Fr 9.00–17.00 Uhr  
(außer feiertags)

**KUNDENZENTREN**

**Alexanderplatz**

Mo–Fr 8.00–20.00 Uhr  
Sa/So/Feiertag 9.00–18.30 Uhr

**Friedrichstraße<sup>1</sup>**

Mo–Fr 8.00–20.00 Uhr  
Sa/So/Feiertag 9.00–18.30 Uhr

**Lichtenberg**

Mo–Fr 8.00–20.00 Uhr  
Sa/So/Feiertag 8.30–17.00 Uhr

**Ostbahnhof**

Serviceschalter  
Mo–Fr 6.00–22.00 Uhr  
Sa/So/Feiertag 7.00–21.00 Uhr  
Verkaufsschalter  
Mo–Fr 8.00–20.00 Uhr  
Sa/So/Feiertag 7.00–21.00 Uhr

**Potsdam Hauptbahnhof**

Mo–Fr 7.00–20.30 Uhr  
Sa 8.00–18.30 Uhr  
So/Feiertag 8.00–17.00 Uhr

**Spandau<sup>2</sup>**

Mo–Fr 8.00–20.00 Uhr  
Sa/So/Feiertag 8.30–18.00 Uhr

**Zoologischer Garten, Gesundbrunnen<sup>2</sup>**

Mo–Fr 8.00–20.00 Uhr  
Sa/So/Feiertag 9.00–18.30 Uhr

Weitere Verkaufs- und Service-einrichtungen unter →sbahn.berlin

<sup>1</sup> keine Barzahlung möglich | <sup>2</sup> im DB Reisezentrum

(Änderungen vorbehalten)

**DB Regio Nordost**

**KUNDENDIALOG DB REGIO**

Fragen, Hinweise, Kritik sowie Fahrplan- und Tarifauskünfte für den Verkehrsverbund (VBB):  
Babelsberger Straße 18  
14473 Potsdam  
Kontakt: →bahn.de/regio-kontakt  
☎ 0331 235-6881  
Mo–Fr 6.00–20.00 Uhr

**BERATUNG UND BUCHUNG**

☎ 030 2970

**DB VERTRIEB GMBH ABO-CENTER BERLIN**

☎ 030 68831707  
Fax 030 297-37007  
E-Mail: abo-vbb@bahn.de

**FUNDSERVICE-HOTLINE**

☎ 030 586020909  
Fax 0202 352317  
E-Mail: Fundbuero.DBAG@deutschebahn.com  
Mo–Sa 8.00–20.00 Uhr  
So 10.00–20.00 Uhr

**MOBILITÄTS-SERVICEZENTRALE**

Auskunft und Fahrtanmeldung zur Beförderung von Mobilitätseingeschränkten  
☎ 030 65212888  
Mo–Fr 6.00–22.00 Uhr  
Sa/So/Feiertag 8.00–22.00 Uhr

**DB REISEZENTREN (AUSWAHL)**

**Berlin Gesundbrunnen**

Mo–Fr 8.00–19.00 Uhr  
Sa/So/Feiertag 9.00–18.00 Uhr

**Berlin Hauptbahnhof Ebene +1**

Mo–Fr 8.00–19.00 Uhr  
Sa/So/Feiertag 9.00–18.00 Uhr

**Berlin Ostbahnhof**

Mo–Fr 8.00–19.00 Uhr  
Sa/So/Feiertag 9.00–18.00 Uhr

**Berlin Südkreuz**

Mo–Fr 8.00–19.00 Uhr  
Sa/So/Feiertag 9.00–18.00 Uhr

**Berlin-Spandau**

Mo–Fr 8.00–19.00 Uhr  
Sa/So/Feiertag 9.00–18.00 Uhr

**Berlin Zoologischer Garten**

Mo–Fr 8.00–19.00 Uhr  
Sa/So/Feiertag 9.00–18.00 Uhr

**Flughafen Berlin Brandenburg (BER) Terminal 1 / U1**

Mo–Fr 9.00–20.00 Uhr  
Sa/So 9.00–18.00 Uhr

(Änderungen vorbehalten)

# Lebendiger Ort für Begegnungen

Ludwigsfelde wird zwei Tage lang zur Bühne für ein Fest für die Zukunft

Ein Tipp für Kurzentschlossene: Am **6. und 7. Juni** wird das Dichterviertel in Ludwigsfelde zur Bühne für ein ganz besonderes Ereignis. Unter dem Motto „Von hier aus Zukunft“ verwandelt Kulturland Brandenburg in Zusammenarbeit mit dem Klubhaus Ludwigsfelde die Stadt in einen lebendigen Ort für Kunst, Begegnung und neue Ideen.

Im Mittelpunkt steht das außergewöhnliche Projekt „DAS ZEITGUT“, mit dem zwei historische Pavillons der Ostmoderne – Dichtereck genannt – zu neuem Leben erweckt werden. Die Journalistin Marieke Reimann und die Schriftstellerin Paula Fürstenberg diskutieren am Samstag gemeinsam mit Melanie Stein („Wir sind der Osten“) darüber, wie ein positiver Zukunftsentwurf für Ostdeutschland gestaltet und um-



Der Pavillon im Dichtereck in Ludwigsfelde

Foto: BKG / N. Redlich

gesetzt werden kann. Im Anschluss liest Paula Fürstenberg aus ihrer unveröffentlichten Essaysammlung „Niewiedervereinigung: 100 Zwischenrufe zur Deutschen Einheit“.

In einer Werkschau ist außerdem das gesamte Wochenende über zeitgenössische Kunst aus ganz Brandenburg, Deutschland, Frankreich und den USA zu erleben. Walking Performances verwandeln das

Dichterviertel in eine offene Bühne.

Wer es entspannter mag, genießt auf der Liegewiese Musik von Heike Mildner oder tanzt zu den elektronischen Sounds vom DJ-Duo MYSTICA aus der Niederlausitz. Es gibt Platz an einer langen Tafel, um ins Gespräch zu kommen über Visionen und

Perspektiven für Brandenburg.

## INFO

Sa 15-22 Uhr, So 13-19 Uhr  
 Detailliertes Programm unter → [gesellschaftskultur-geschichte.de/veranstaltungen](https://gesellschaftskultur-geschichte.de/veranstaltungen)  
 Dichtereck Ludwigsfelde  
 Theodor-Fontane-Straße 20,  
 14974 Ludwigsfelde  
 Bf Ludwigsfelde **RE3** **RE4** **RB32** (plus rund neun Minuten Fußweg)

ANZEIGE

## Berlin macht Dampf Nostalgiefahrten

Termine für Ihr Eisenbahnerlebnis!

4. Juli	Ostsee-Express „Rügen“ nach Binz – ab Potsdam!
25. Juli	Ostsee-Express „Rügen“ nach Binz
8. August	Ostsee-Express „Molli“ zur Hanse Sail und nach Bad Doberan
15. August	Nostalgiezug ins Dresdner Elbtal und die Sächsische Schweiz
13. September	Tag des offenen Denkmals im Bw Schöne-weide
26./27. September	21. Berliner Eisenbahnfest im Bw Schöne-weide
3. Oktober	Dampfschnellzug nach Thüringen mit Programm in Erfurt/Gotha/Eisenach
5. Dezember	Lübbenau – „Eisgurke“ Spreewaldweihnacht mit Mummelkahn
12. Dezember	Quedlinburg – Advent in den Höfen
19. Dezember	Dresden – 592. Striezelmarkt



→ [berlin-macht-dampf.com](https://berlin-macht-dampf.com)

## DB REGIO AUF INSTAGRAM

### Mit den Fahrgästen in ständiger Verbindung bleiben

Humorvolle Beiträge für zwischen-durch und direkte Interaktion mit den Kund:innen – das und mehr bietet DB Regio Nordost unter **@DB.Regio.Nordost** bei Instagram.

Der Kanal stellt auf kurzem Weg nützliche Hinweise für eine entspannte Reise sowie malerische Ausflugstipps zur Verfügung.

Zu finden unter → [instagram.com/db.regio.nordost](https://instagram.com/db.regio.nordost) – also nichts wie los und DB Regio Nordost auf Instagram folgen!

