

**punkt**  
**3**

Nr. 10/2026 | 21. Mai

Mobil mit dem ÖPNV



Die S-Bahn-Ausflugstour führt von Tegel nach Hermsdorf

# Flaniermeile am Wasser

S.10/11

Foto: via reise verlag / Klaus Scheddel



S. 3

Foto: DB AG / Volker Emerzeleßen

## Tipps zur Fahrradmitnahme

Mit diesen Hinweisen gut vorbereitet in den nächsten Ausflug starten.



S. 12/13

Foto: TMB-Fotografen / Matthias Schäfer

## Raus aufs Land

Brandenburg lässt sich auf vielfältige Weise mit dem Rad entdecken.



S. 15

Foto: Tobias Gollig

## Familienfest zum Jubiläum

Die Parkeisenbahn wird 70 und freut sich auf eine große Feier.

## FESTIVAL FÜR KINDERRECHTE IM FEZ BERLIN



Foto: Oliver Wolff

Zum internationalen Kindertag verwandelt sich das Außengelände des FEZ-Berlin vom 30. Mai bis 1. Juni in eine riesige Erlebniswelt für Familien mit Jugendlichen und Kindern. Zwischen Wasserspielplatz, Bühnenprogramm, Kreativwerkstätten und Naturerlebnissen warten über 70 Mitmachangebote. Ein besonderer Schwerpunkt

liegt auf Kinderrechten. Auf dem Demokratiemarktplatz erleben Kinder spielerisch, wie Mitreden und Mitgestalten funktionieren. Auf [fez-berlin.de](https://fez-berlin.de) gibt es Tagestickets ab 5 Euro pro Person. Anfahrt: Tram 27, 60, 67 bis Haltestelle Freizeit- und Erholungszentrum oder S-Bf Wuhlheide S3 plus circa 15 Minuten Fußweg

### AUS DEM INHALT

#### Unterstützung für Soziale Projekte

Die Gewinner der diesjährigen Ausschreibung von S-Bahn Berlin und VBB erhalten je 10.000 Euro für ihr Engagement. Punkt 3 stellt die Projekte vor.

..... Seite 4

#### Mehr Sicherheit und Sauberkeit in den Zügen

Die S-Bahn Berlin startet ein Sofortprogramm. Mobile Teams aus Reinigungs- und Sicherheitskräften sollen den Komfort für Fahrgäste spürbar verbessern.

..... Seite 6

#### Offene Tore bei der Brandenburger Landpartie

Entdecken, erleben, genießen heißt es, wenn regionale Betriebe unter dem Motto „Landwirtschaft hautnah“ am 13. und 14. Juni ihre Tore öffnen.

..... Seite 14

#### Baumaßnahmen und Fahrplanänderungen

In den kommenden Wochen finden auf den Bahnstrecken in Berlin und Brandenburg Baumaßnahmen statt. Fahrgäste müssen mit Einschränkungen rechnen.


..... ab Seite 18

### BAHNLEKTÜRE

## Verdammte Verliebtheit

Eigentlich müsste Verliebtheit im offiziellen Katalog psychischer Störungen gelistet werden. Davon ist die Erzählerin, die verliebte Erzählerin, überzeugt. Es ist aber auch kompliziert, denn sie ist in einer glücklichen Beziehung. Nur eben nicht mit „A“ – dem Kollegen, mit dem sie einst eine Nacht, eine platonische, im selben Hotelzimmer verbrachte. Auch dieser ist in einer nicht unglücklichen Beziehung.

Und doch spüren beide eine fast toxische Anziehungskraft. Sie mehr als er: Sie verzehrt sich nach ihm. „Wie viel brodelndes Leben muss man aufgeben, um ein guter Mensch zu sein?“, fragt sie an einer Stelle. Die Antwort erkundet sie in diesem Buch, perfekt für den Frühling – die Hochsaison für Verliebte und solche, die es werden wollen. |lk



Cover: Weissbooks

### INFO

Emy Kopman, „Leichter Wahnsinn“, Verlag: Weissbooks, 2026, 464 Seiten, 28 €

# Den nächsten Ausflug schon geplant?

Tipps für die Radmitnahme im Zug

Mit über 11.600 Kilometern ausgebauter Radstrecke bietet Brandenburg für Radfahrer:innen viel Abwechslung. Inmitten von Biosphärenreservaten, Natur- und Nationalparks geht es vorbei an renaturierten Truppenübungsplätzen, rekultivierten Tagebaulandschaften, ausgedehnten Seengebieten, Wäldern und Mooren.

Wer klimafreundlich unterwegs sein will, nutzt für die An- und Abreise gerne die Bahn. Allerdings kann es auf besonders beliebten Strecken auch mal voller werden in den Zügen. Damit der Ausflug trotzdem ein Erfolg wird, helfen ein paar Tipps zur Fahrradmitnahme im Nahverkehr:

## Stärker nachgefragte Linien meiden

Dazu zählen bei DB Regio Nordost die Linien RE3 und RE5 zwischen Berlin und der Ostsee, sowie zum Teil der RE7.

## Stoßzeiten meiden

Unabhängig von den Feiertagen sind die Züge und S-Bahnen montags bis freitags zwischen 6 und 9 Uhr sowie zwischen 16 und 19 Uhr oft voll. Selbiges gilt für das Wochenende, insbesondere den Sonntagnachmittag und -abend. Diese Zeiten daher wenn möglich besser meiden. In den Online-Auskünften wird auf erfahrungsgemäß stärker ausgelastete Züge hingewiesen.



Foto: DB AG / Dominic Dupont

## Auf ein Leihrad setzen

Besonders entspannt gelingt die Anreise ohne eigenes Rad. Stattdessen nutzt man besser eine:n der vielen Anbieter:innen für Leihräder, z. B. aus den Tourempfehlungen in der App DB Ausflug.

## Wahl der Route

Die Tour mit dem eigenen Rad so planen, dass sie möglichst an einem S-Bahnhof endet. Eine Mitnahme des Fahrrads ist durch die höhere Taktdichte dort etwas einfacher.

## Fahrradticket nicht vergessen

Die 24-Stunden-Karte Fahrrad des Verkehrsverbunds Berlin-Brandenburg (VBB) zum Beispiel gilt 24 Stunden lang ab Entwertung bzw. ab dem auf dem Ticket aufgedruckten Gültigkeitsbeginn.

Wichtig: Auch bei Nutzung des Deutschland-Tickets muss für das Rad ein extra Ticket gekauft werden.

## Gekennzeichnete Wagen nutzen

Ein Fahrradsymbol am Zug weist den Weg zu den Mehrzweckabteilen. Es gibt keine Mitnahme-Garantie für Fahrräder, denn Rollstühle und Kinderwagen haben Vorrang.

## Rücksicht nehmen

Auf Fahrgäste mit viel Gepäck, Kinderwagen und Mobilitätseinschränkungen achten. Gepäck und Satteltaschen abnehmen und das Fahrrad sichern. Rechtzeitig den Ausstieg vorbereiten und mit den anderen Fahrgästen absprechen.

## INFO

→ [bahn.de/brandenburg](https://bahn.de/brandenburg)

→ [vbb.de/radimregio](https://vbb.de/radimregio)

→ [bahn.de/fahrrad](https://bahn.de/fahrrad)

Jede Menge Inspiration für den nächsten Ausflug mit dem Rad findet sich auf den **Seiten 12/13** und in der nächsten **punkt 3-Ausgabe**.



## Neuer VBB-RadPark für Fredersdorf-Vogelsdorf

Wer mit dem Fahrrad zur S-Bahn pendelt, kennt das Problem: Wohin mit dem Rad – und wie sicher steht es dort? Am Bahnhof Fredersdorf (b. Berlin) gibt es dafür jetzt eine komfortable Lösung: 42 neue Fahrradboxen (auf beide Seiten des Bahnhofs verteilt) sorgen dafür, dass die Bürger:innen und Besucher:innen von Fredersdorf-Vogelsdorf ihre Räder trocken und geschützt abstellen können.



Foto: VBB

Die abschließbaren Boxen eignen sich besonders für hochwertige Fahrräder, wie etwa Lastenräder oder E-Bikes. Alle Stellplätze lassen sich bequem per **ParkYourBike-App** buchen. Dazu einfach im Google Play Store (Android) oder im App-Store (iOS) nach „ParkYourBike“ suchen. Alternativ kann auch die Web-App unter → [app.parkyourbike.net](https://app.parkyourbike.net) aufgerufen werden.

Alle Informationen und eine Übersicht über alle RadParks im VBB-Gebiet auf → [vbb.de/pendlerinfos/vbb-radpark](https://vbb.de/pendlerinfos/vbb-radpark)

## Mehr News vom #VBB:

Website: [vbb.de](https://vbb.de)

Instagram: [@verkehrsverbund\\_bb](https://www.instagram.com/verkehrsverbund_bb)

Facebook: [@vbbapp](https://www.facebook.com/vbbapp)

LinkedIn/Xing: [VBB](https://www.linkedin.com/company/vbb)

Digitales Magazin: [impuls.vbb.de](https://impuls.vbb.de)

# Tierischer Beistand und spielerisches Lernen

Zwei Konzepte haben sich beim „Umwelt- und Sozialprojekt“ durchgesetzt



Foto: Kinderschutzengel e. V.

☛ Auf diese Fellnasen ist Verlass: Mit seinen sieben Therapiebegleithunden ist der Verein „**Kinderschutzengel**“ dort im Einsatz, wo Aufmerksamkeit, Nähe, Wärme und Zeit am dringendsten gebraucht werden. Die Vierbeiner begleiten schwer und chronisch kranke Kinder, Jugendliche und ihre Familien in den schwierigsten Phasen ihres Lebens.

Für ihre Arbeit werden die Therapiebegleithunde auch in besonders sensiblen Bereichen von Berliner und Brandenburger Krankenhäusern eingesetzt. Sie besuchen die Patient:innen am und im Krankbett, begleiten sie bei Untersuchungen und Behandlungen, schenken damit Ruhe, Kraft und Selbstvertrauen.

Um sein Engagement weiter fortzuführen und auszubauen, ist der Verein „Kinderschutzengel“ auf Unterstützung angewiesen. Die bekommt er jetzt auch von der S-Bahn Berlin. Einmal jährlich lobt das Unternehmen zusammen mit dem VBB im Namen der Länder Berlin und Brandenburg 20.000 Euro für Umwelt- und Sozialprojekte aus. Die Arbeit der Therapiebegleithunde ist eines von zwei Projekten, die die Jury überzeugt haben.

„Unser Ziel ist es, Kindern im Krankenhausalltag durch regelmäßige tiergestützte Einsätze Nähe, Stabilität und emotionale Entlastung zu schenken“, schreibt der Verein in seiner Vorstellung. „Besonders bei langfristigen Behandlungen entsteht

durch wiederkehrende Besuche eine tragfähige Vertrauensbasis zwischen Kind und Hund – ein wichtiger Faktor für Resilienz, Motivation und emotionales Wohlbefinden.“

Mit dem Geld der S-Bahn Berlin sollen neue Therapiebegleithundeteams ausgebildet und die Arbeit auf weitere Krankenhäuser ausgeweitet werden. Auch hilft die finanzielle Unterstützung, die laufenden Kosten für die Hunde nachhaltig abzusichern.

## Erfolgreicher Erlebnisraum

Das zweite Konzept, das sich durchgesetzt hat, stammt vom Verein „**SPIELEHREI**“. Wie der Name es erahnen lässt: Wissen soll hier möglichst spielerisch vermittelt werden. Das aktuelle Projekt ist daher ein „Climascape Room“ – angelehnt an das Konzept eines Escape-Rooms – in dem Schüler:innen mehr über die



Foto: SPIELEHREI e. V.

Die Therapiebegleithunde des Vereins „Kinderschutzengel“ schenken Kindern im Krankenhaus Wärme und Zuversicht.

Themen Klimagerechtigkeit und demokratische Teilhabe lernen können. Wer möchte, kommt anschließend in die Auswahl für den Zukunftsrat im Herbst. Dieser stellt Empfehlungen für ein nachhaltigeres Berlin zusammen, die an den Senat übergeben werden.

Dank der Unterstützung der S-Bahn Berlin kann der „Climascape Room“ auch über den Sommer hinaus angeboten werden. So können noch mehr Schüler:innen von diesem erfolgreichen Erlebnisraum profitieren. Darum geht’s inhaltlich: Die Teilnehmenden werden in einem vorgebliebenen Labor für Kreislaufforschung empfangen, um gemeinsam die Belastbarkeit von Ökosystemen zu erforschen. Das Experiment geht gründlich schief und der damit überforderte Laborleiter braucht die Unterstützung der ganzen Gruppe, um die Versuchsanordnung wieder ins Lot zu bringen. Oder muss dafür sogar das ganze Laborsystem grundsätzlich neu aufgesetzt werden?

Dem kooperativen Erlebnisspiel folgt eine Gesprächsrunde zur Nachhaltigkeit unserer Lebensweise mit besonderem Blick auf Berlin. Für Schulklassen der 6. bis 10. Klasse steht das Angebot kostenlos zur Verfügung.

## INFO

→ [kinderschutzengel.de](https://kinderschutzengel.de)

→ [spielehrei.org](https://spielehrei.org)

→ [sbahn.berlin/sozialprojekt](https://sbahn.berlin/sozialprojekt)

Der „Climascape Room“ vermittelt spielerisch Wissen zum Thema Klimagerechtigkeit.

# Ein Wettkampf, der Menschen zusammenbringt

Die S-Bahn Berlin ist Hauptsponsorin beim diesjährigen 20. Berlin Triathlon



Foto: ©: Ausdauerfreunde e. V.

Beim Berlin Triathlon sind Ausdauer und Disziplin gefragt: Die Sportler:innen müssen erst schwimmen, dann Rad fahren und zum Abschluss noch laufen. Im vergangenen Jahr haben sich 2.500 Teilnehmende der Herausforderung gestellt.

Vor zwei Jahren hat der Extremsportler Jonas Deichmann im Landkreis Roth in Bayern einen Weltrekord aufgestellt. Er ist 120 Tage am Stück jeden Tag 3,8 Kilometer geschwommen, 180 Kilometer Rad gefahren und 42,2 Kilometer gelaufen.

Ganz so groß sind die Distanzen beim Berlin Triathlon zwar nicht, aber sicher werden auch hier einige der Teilnehmenden über sich hinauswachsen. 2.500 Sportler:innen sind 2025 an den Start gegangen. Ob sich diese Zahl im Jubiläumsjahr noch mal steigern lässt?

## Drei Disziplinen

Der 20. Berlin Triathlon findet am 6. und 7. Juni rund um die Insel der Jugend im Treptower Park sowie im Plänterwald statt. Neben der klassischen Olympischen Distanz und der Mitteldistanz wird es auch einen S-Bahn Berlin-Kindertriathlon, einen S-Bahn Berlin-Fitnesstriathlon und eine Sprintdistanz geben. An den beiden größeren Strecken können Frauen-, Männer- und gemischte Staffeln teilnehmen.

Die erste Disziplin des Berlin Triathlons ist Schwimmen. Sie führt die Teilnehmer:innen rund um die

Insel der Jugend. Die 6,34 Kilometer lange Radstrecke verläuft am Plänterwald entlang und wird je nach erforderlicher Distanz bis zu 14 Mal gefahren. Die Laufstrecke führt über rund fünf Kilometer durch den Plänterwald und um ihn herum. Je nach Distanz müssen die Athlet:innen 100 Meter bis 1,9 Kilometer schwimmen, zweieinhalb bis 88 Kilometer Rad fahren und 400 Meter bis 19 Kilometer laufen.

## Gemeinsame Werte

Wie bei allen Großveranstaltungen gilt: Die An- und Abreise klappt – trotz einzelner Bauarbeiten – am



Foto: Anette Groth

Die S-Bahn Berlin ist an beiden Wettkampftagen mit ihrem Promo-Mobil vor Ort.

besten mit der S-Bahn Berlin. Das Unternehmen ist in diesem Jahr Hauptsponsorin des Triathlons und bringt jede:n ans Ziel – egal ob Teilnehmer:in oder Zuschauer:in.

Schließlich stehen auch im Sport Offenheit, Gemeinschaft und Verantwortung im Fokus. Werte, die sehr gut zur S-Bahn Berlin und ihrer Leitidee „Nur für alle“ passen. Als moderne Mobilitätsdienstleisterin darf sie an diesem sportlichen Wochenende also auf keinen Fall fehlen!

Wer Lust hat, besucht Mitarbeitende des Unternehmens im Promo-Mobil. Dort kann man bei einem spannenden Quiz sein Wissen rund um die S-Bahn testen oder im Fahrsimulator selbst mal einen der Züge steuern.

Hinweis: Bitte vor Fahrtantritt die elektronische Fahrplanauskunft nutzen. Dort sind alle aktuellen Baumaßnahmen hinterlegt.

**Start und Ziel:** Insel der Jugend, Treptower Park  
S-Bf Plänterwald **S8 S85 S9**

→ [sbahn.berlin](https://sbahn.berlin)  
→ [berlin-triathlon.de](https://berlin-triathlon.de)

# Für mehr Sicherheit und Sauberkeit

S-Bahn Berlin startet Sofortprogramm: Einsatz von mobilen Teams ab 1. Juni

**Die Kund:innen sollen sich wohl und sicher fühlen, wenn sie mit der S-Bahn unterwegs sind. Darum sind ab dem 1. Juni zusätzliche mobile Teams in den Zügen präsent, die sich um Sauberkeit und Sicherheit kümmern.**

Wer viel mit der S-Bahn fährt, kennt das: Leider sind die Züge nicht immer so einladend, wie man es sich wünscht. Mal rollt eine vergessene Flasche auf dem Boden hin und her, mal sind Zeitung oder Stulle auf dem Sitz liegen geblieben und mal verwechselt sogar jemand die S-Bahn mit einer Raucher-keiße. Wo viele Menschen unterwegs sind, bleibt auch einiges an Müll und Schmutz liegen und es kommt zu Konflikten. Nicht alle verhalten sich so rücksichtsvoll, wie es in dieser Fahrgemeinschaft auf Zeit notwendig wäre. Diese Erlebnisse beschäftigen viele Kund:innen. Die S-Bahn Berlin hat zugehört und reagiert nun mit einem Sofortprogramm.

Mobile Teams gehen dorthin, wo sie gebraucht werden, und beheben die lästigen Ärgernisse so schnell wie möglich. Die Teams bestehen aus Unterwegsreiniger:innen und Kräften der DB Sicherheit. Ab Juni werden sie von 9 bis 15 Uhr im Streckennetz der S-Bahn präsent sein, ab August wird der Zeitraum ausgedehnt. Der Einsatz erfolgt zunächst nach bekannten Schwerpunkten und wird je nach Bedarf angepasst. Sie werden Abfall entfernen, Verunreinigungen



Foto: Deutsche Bahn AG / Dominic Dupont

Der neue S-Bahnchef Heiko Büttner (3. v. l.) stellte am 18. Mai das Sofortprogramm vor.

**Das sagt Heiko Büttner, seit April Chef der S-Bahn Berlin:**

**„Sicherheit und Sauberkeit sind zentrale Anliegen unserer Fahrgäste. Deshalb nehmen wir diese beiden Themen mit unserem Sofortprogramm jetzt verstärkt in den Fokus.“**

## Das Sofortprogramm

Mehrköpfige Teams sind täglich unterwegs, sichtbar und ansprechbar für die Fahrgäste.

Sie reinigen die Züge und setzen konsequent die Einhaltung der Regeln durch.

Ab 1. Juni: Pilotphase

Ab 1. August: volle Einsatzstärke erreicht

Täglich werden so zwei Drittel der Züge zusätzlich kontrolliert und gesäubert.

Investition: Mehr als eine Million Euro allein 2026

direkt beseitigen und die Einhaltung der Beförderungsbedingungen überwachen. Die Teams werden täglich rund zwei Drittel aller eingesetzten Züge während der Fahrt kontrollieren und reinigen. Das geschieht zusätzlich zu den Reinigungen an den Endhaltestellen und in den Werken.

Bei Verstößen gegen die Hausordnung oder störendem Verhalten werden Personen konsequent auf die Regeln hingewiesen oder des Zuges verwiesen. Dabei handeln die eingesetzten Teams mit Konsequenz, aber auch mit Augenmaß. Das Sicherheitspersonal ist geschult, hilfsbedürftigen Personen mit Empathie zu begegnen und bei Bedarf den Kontakt zu sozialen Hilfseinrichtungen wie der Stadtmission herzustellen.

Schon bald werden Fahrgäste also die Verbesserungen spüren und die Fahrt in den sauberen rot-gelben Zügen genießen können.

## GUT ZU WISSEN – IN ALLER KÜRZE

## So fahren die S-Bahnen zu Pfingsten

**24. Mai (Pfingstsonntag)**

Alle S-Bahnlinien verkehren nach dem Sonn- und Feiertagsfahrplan. Von Sonntag, 24. Mai, auf Montag, 25. Mai, besteht durchgehender Nachtverkehr.

**25. Mai (Pfingstmontag)**

Alle S-Bahnlinien verkehren nach dem Sonn- und Feiertagsfahrplan.

**INFO:** →[sbahn.berlin](https://sbahn.berlin)

## Hier zählt jeder Kilometer!

Noch bis zum 9. Juni läuft die Aktion STADTRADELN. Ziel ist es, möglichst viele Wege im Alltag mit dem Fahrrad zurückzulegen. Egal ob zur



Kampagnemotiv: Veranstalter

Arbeit, zum Einkaufen, ins Grüne oder für die eigene Fitness: Jeder Kilometer zählt. Für noch mehr Motivation kann man sein eigenes Team gründen oder einem offenen Team beitreten.

**INFO:** Unter →[stadtradeln.de/berlin](https://stadtradeln.de/berlin) kann man sich anmelden.

## S-Bahn-Museum hat geöffnet

Das Berliner S-Bahn-Museum hat das nächste Mal am Samstag, 30. Mai, geöffnet. Besucher:innen bekommen dort einen breiten Überblick über die Geschichte der Nordsüd-S-Bahn mit der rund sechs Kilometer langen Tunnelstrecke. Eine Sonderschau widmet sich dem ikonischen S-Bahnzeichen weiß auf grün. Seit kurzem ist zudem eine kleine Ausstellung zu sehen, die die zeitweilige Farbenvielfalt der Berliner S-Bahnfahrzeuge hier und anderswo anhand von knapp 50 Modellbahnwagen im Maßstab H0 zeigt.

**INFO:** 11–17 Uhr | Eintritt: 3 €, erm. 1,50 €  
Ausstellungsort: ehemalige unterirdische WC-Anlage, zu finden auf dem Mittelstreifen der Behmstraße, Kreuzung Badstraße  
→[s-bahn-museum.de](https://s-bahn-museum.de)

Bf Berlin Gesundbrunnen **RE3** **RE5** **RE85** **RB21** **S1** **S2**  
**S25** **S26** **S41** **S42** **U8**

## Sanitäter:innen an Bahnhöfen bleiben bis Ende Juni

Das Pilotprojekt „Sanitätsdienst“ der S-Bahn Berlin wird noch bis Ende Juni 2026 fortgesetzt. Das steckt dahinter: Ein Team aus jeweils zwei Sanitäter:innen des Deutschen Roten Kreuzes ist montags bis freitags von 13 bis 18 Uhr an den Bahnhöfen Hauptbahnhof und Zoologischer Garten im Einsatz. Erkrankte oder verletzte Personen, bei denen eine Erstversorgung auf dem Bahnsteig möglich ist, kann so schneller geholfen werden. Die S-Bahnen können weiterfahren, Zugausfälle und Verspätungen werden vermieden. Die Verlängerung des Pilotprojektes soll helfen, weitere Erfahrungen zu sammeln und das Konzept nach Auswertung gegebenenfalls auch auf weitere Bahnhöfe auszuweiten.

**INFO:** →[sbahn.berlin/sanitaetsteam](https://sbahn.berlin/sanitaetsteam)

## Drei Tage voller Garten-Highlights

Die Gartenmesse „Gartenträume für Berlin und Brandenburg“ lädt vom 29. bis 31. Mai auf die Rennbahn Hoppegarten ein: Unter hohen Bäumen, inmitten der denkmalgeschützten Rennbahngebäude und auf einzigartigem Gelände, präsentieren rund 100 Aussteller:innen die neuesten Trends, Ideen und Entdeckungen für das eigene grüne Paradies. Gartenliebhaber:innen und Naturfreund:innen erleben drei Tage voller Garten-Highlights, besonderer Pflanzen, Vorführungen und gärtnerischer Angebote.



Foto: Veranstalter

**INFO:** Fr–So 10–18 Uhr | →[gartentraeume.com](https://gartentraeume.com)  
S-Bf Hoppegarten (Mark) **S5**

## Schnelle und unkomplizierte Infos

Mit der S-Bahn Berlin per WhatsApp chatten!



Einfach „Hallo“ an ☎ **+49 (0)30 29 71 29 71** senden – und schon kann es losgehen.

## Beppo Pohlmann live im Zimmertheater

Er ist nicht alt – er ist ein Klassiker. Sein Lebensabend ist noch nicht angebrochen, aber es wird schon



Foto: Marc Vorwerk

immer früher dunkel. Passend dazu präsentiert der Liedermacher Beppo Pohlmann am Sonntag, 24. Mai, im Zimmertheater Steglitz Songs wie „Ich war mal schön“, „Endlich Rente“ und „Der Rockstar vom Seniorenheim“. Vielleicht stimmt das letzte aktive Gründungsmitglied der Berliner Band „Gebrüder Blattschuss“ auch „Spagetti paletti“ an. Auf jeden Fall ist er mit „Kreuzberger Nächte“ und „Der kleine Vampir“ in „Berlin mittendrin“.

### INFO

24. Mai | 19 Uhr | Eintritt: 18 €  
→ [zimmertheater-steglitz.de](#)  
Bornstraße 17, 12163 Berlin  
S-Bf Feuerbachstraße **S1**

## Schiene verbindet Europa

Neue Strecke in Planung

Sie wird eine der längsten Bahnverbindungen durch Europa sein: Die Deutsche Bahn (DB) bietet ab Sommer 2028 in Kooperation mit der norwegischen Vy und der dänischen DSB eine neue tägliche Direktverbindung zwischen Berlin und Oslo über Hamburg, Kopenhagen, Malmö und Göteborg an. Zwei tägliche Zugpaare (Hin- und Rückfahrt) sind geplant. Als Fahrzeug kommt der ICE L zum Einsatz, der neueste Zug der DB. Die Fahrtzeit für die gesamte Strecke von Berlin nach Oslo wird rund 14 bis 15 Stunden betragen.



### INFO

→ [bahn.de](#)

## Erster Abschnitt in Betrieb

Zwischen Hamburg und Hagenow Land fahren wieder Züge

Die DB InfraGO hat die Korridor-sanierung auf dem nördlichen Abschnitt der Strecke Hamburg – Berlin abgeschlossen. Zwischen Hamburg und Hagenow Land fahren die Züge des Personen- und Güterverkehrs seit Mitte Mai wieder regulär. Die Wiederinbetriebnahme des Abschnittes von Hagenow Land bis Berlin erfolgt zum kleinen Fahrplanwechsel am 14. Juni. Fahrgäste profitieren dann von einer umfangreich erneuerten und verlässlichen Schienen- und Bahnhofsinfrastruktur sowie pünktlicheren Zügen.

„Neue Gleise, Weichen, Signale und Stellwerkstechnik sorgen auf dieser hochbelasteten Strecke künftig für einen stabilen Betrieb“, sagt Phillip Nagl, Vorstandsvorsitzender der DB InfraGO. „Reisende profitieren außerdem vielerorts von modernen und attraktiven Bahnhöfen.“

Bei der Korridorsanierung wurden Gleise, Weichen, Lärmschutzwände und Stellwerke umfangreich erneuert. Die Stellwerke und Achszähltechnik wurden dabei für den künftigen

Einsatz des europäischen Zugbeeinflussungssystems ETCS vorbereitet.

Auch die Bahnhöfe entlang der Strecke hat die DB InfraGO – teilweise grundlegend – modernisiert. Im nördlichen Streckenabschnitt hat die DB InfraGO die Bahnhöfe Hamburg-Bergedorf, Schwarzenbek, Müssen, Büchen, Schwanheide, Boizenburg (Elbe), Brahlstorf, Pritzier und Hagenow Land modernisiert und attraktiver gestaltet. Je nach Zustand des Bahnhofs hat die DB verschiedene Maßnahmen umgesetzt, um das Erlebnis der Reisenden am Bahnhof und im Bahnhofsumfeld zu verbessern: Dazu gehören Bahnsteigverlängerungen, Bahnsteigerhöhungen für einen stufenlosen Einstieg in den Zug, längere Bahnsteigdächer und Wegeleitsysteme für Menschen mit Sehbeeinträchtigungen.

### INFO

Detaillierte Informationen zum Verkehrsangebot und zu den Bauarbeiten sind auf der Projekthomepage unter → [db.de/hamburg-berlin](#) zu finden.

## Gehobene Flohmarktkultur

Drei Tage Trödelspaß auf der Trabrennbahn Karlshorst

Statt schneller Schnäppchenjagd ist hier die Freude und Kunst des kultivierten Jagens und Entdeckens angesagt: In der besonderen Kulisse der Trabrennbahn Karlshorst ist vom 23. bis 25. Mai alles unterwegs, was in der Szene Rang und Namen hat. Das dreitägige Event bringt gehobene Flohmarktkultur nach Berlin – mit Antiquitäten, Kunst, Vintage, Design, Sammlerstücken, Second Hand und unsagbar vielen Fundstücken aus dem In- und Ausland.

Auf einer Fläche von 25.000 Quadratmetern im Freien und 1.000 Quadratmetern in der Tribünenhalle bieten spezialisierte Händler:innen und auch Privatpersonen ihre Waren an. Von der seltenen Taschenuhr über Porzellan, Glas, Keramik, Schmuck, bis hin zu Mode und Möbeln aus längst



Foto: oldthing.de

vergangenen Zeiten – hier findet man Dinge, die man gar nicht gesucht hat. Ein internationales Streetfood-Angebot rundet den Besuch ab.

### INFO

23.-25. Mai jeweils 9-17 Uhr | Eintritt frei  
→ [oldthing.de/riesenflohmarkt](#)  
Trabrennbahn Karlshorst  
Treskallee 159, 10318 Berlin  
S-Bf Karlshorst **S3**

DB REGIO EMPFIEHLT: DB-PODCAST „TREIB GUT!“

# Ostalgie und Ostsee-Feeling auf Usedom



Maike und Ingo erkunden die Sonneninsel mit der Linie RB23

❖ Maike und Ingo sind jetzt Polnisch-Experten – oder zumindest arbeiten sie dran: Mit der RB23 macht sich das Podcast-Team auf nach Ahlbeck und ins polnische Świnoujście auf der Insel Usedom. Was die beiden dort erwartet? Kunst und Käsekuchen vor Meereskulisse, so viel sei schon mal verraten! Während der Bahnfahrt erzählt den beiden außerdem ein Lokführer von besonderen Momenten in seinem Beruf.

## Kunst, Kultur und Kult-Fahrzeuge

In Ahlbeck angekommen, freut sich Maike über wehende Haare und ein Möwenkonzert. Direkt im Bahnhof trifft Reisen auf Kunst. Sogar ein Weltstar stellt hier aus, der als Schauspieler bekannt ist. Und nanu – ist das Maike auf dem Bild?!

Als Nächstes fahren Maike und Ingo statt mit dem Bus mit dem „Wolga-Taxi“ nach Dargen ins DDR-Museum. Hier haben Klassiker der DDR-Zeit ihr Zuhause gefunden – von der Schreibmaschine über Eierbecher bis zum großen Fuhrpark.



Auf Zeitreise im DDR-Museum

Foto: Martin Flögel



Kunst im Bahnhof: Maike und Ingo in Ahlbeck

Foto: Martin Flögel

Ob Ingo es schafft, die Motoren-geräusche den richtigen Kult-Fahrzeugen zuzuordnen? Und was steckt bloß hinter seiner frühen Karriere als „Waschkünstler“?

## Vom Strand zum hausgemachten Kuchen

In Swinemünde locken dann die Ostsee und die lebendige Promenade. Maike und Ingo staunen am Strand über das Wahrzeichen des Ortes, einen Leuchtturm in ungewöhnlicher Form. Im familiengeführten „El Papa Café Hemingway“ lassen sich die beiden den hausgemachten Kuchen schmecken. Chefin Ela und ihre beiden Söhne ehren den berühmten Schriftsteller mit selbstgebackenen Köstlichkeiten und monatlich wechselnden Kunstausstellungen.

Ob Maike sich barfuß in die eiskalte Ostsee traut und welcher Schauspieler in Ahlbeck eine Ausstellung zeigt, ist in der aktuellen Folge zu hören. Do zobaczenia! – Wir sehen uns!

**Info:** → [usedom.de](https://www.usedom.de)

**Anreisehinweis:** von Berlin z. B. mit **RE3** + **RB23** bis Ahlbeck und Swinemünde, Umstieg in Züssow

Den Podcast gibt es auf allen üblichen Plattformen, zum Beispiel bei Spotify und Apple Podcasts.

Mehr Informationen und Fotos auch auf → [bahn.de/treibgut](https://bahn.de/treibgut)



# Jubelfeier am Bahnhof Dannenwalde

Großes Fest zur 30-jährigen Wiedereröffnung

❖ Die Gemeinde Dannenwalde und der Verein „Umweltbahnhof Dannenwalde“ feiern am 6. Juni ab 16 Uhr „30 Jahre Wiedereröffnung des Bahnhofes Dannenwalde (Gransee)“. Der Bahnhof wurde im Juni 1995 zusammen mit weiteren 91 Bahnhöfen in Brandenburg vom Schienennetz genommen und aufgrund der Aktivitäten einer „Großen Koalition für den kleinen Bahnhof Dannenwalde“ ein Jahr später wieder für den Personenverkehr geöffnet.

In der entspannten Atmosphäre des Umweltbahnhofs erwartet die Besucher:innen ein musikalischer Sommernachmittag voller Rhythmus, Spaß und guter Laune. Den Anfang macht die 20-köpfige Berliner Brassband „Funday Brass“ unter Leitung der Posaunistin Petra Krumphuber. Gespielt werden mitreißende Arrangements und ein abwechslungsreiches Repertoire aus Rock-, Pop- und Jazz-Klassikern sowie aktuellen Hits.



Foto: Privat

Band Funday Brass

Ebenfalls aus Berlin reist der Chor „Ripitiki“ unter Leitung von Julia Puértolas Turón an. Gesungen werden Volkslieder, Pop- und Jazzsongs aus aller Welt. Mit aufgewärmten Stimmbändern ist das Publikum dann bereit für Thomas Stähler, Vorstandsmitglied des Bahnvereins. Auf seiner Gitarre spielt er Lieder, die ihm das Publikum zuruft. Für das leibliche Wohl ist während des Fests auch gesorgt.

## INFO

→ [uwb-dannenwalde.de](https://uwb-dannenwalde.de)

Bf Dannenwalde (Gransee) **RE5**

Ihr S-Bahn (+)

# Am grünen Band – vom Tegeler See zum Tegeler Fließ



Bei dieser Tour besuchen Sie den ältesten Baum Berlins und durchwandern eine der eindrucksvollsten Naturlandschaften im Norden der Stadt – das Tegeler Fließtal.

Foto: via reise verlag / Kristina Becker

**Start:** S-Bf Tegel **S25**  
**Ziel:** S-Bf Hermsdorf **S1** **S85**  
**Länge:** ca. 10,5 Kilometer  
**Dauer:** ca. 3,30 Stunden

Start ist am S-Bahnhof Tegel, Ausgang Buddestraße. Dieser kurz links folgend, führt die Tour über die Brunowstraße an der **Herz-Jesu-Kirche** **1** vorbei.



Foto: via reise verlag / Klaus Scheddel

In dem 1905 erbauten Gotteshaus erinnern Gedenktafeln an die Gefallenen des Ersten und Zweiten Weltkrieges sowie an die Märtyrer des 20. Jahrhunderts, darunter der Theologe Dietrich Bonhoeffer und die Philosophin Edith Stein, die vom nationalsozialistischen Regime ermordet wurden.

Ein Stück weiter folgen Sie dem Eisenhammerweg links, um in den Borsigdamm einzubiegen. Kurz darauf sehen Sie den **Biergarten SeeGarten** **2**, in dem Fish & Chips, Flammkuchen und belgische Waffeln angeboten werden (Mo–Fr ab 12 Uhr, Sa/So ab 11 Uhr bis Sonnenuntergang).

Hinter dem Restaurant gelangen Sie rechts zur **Greenwichpromenade** **2**.



Foto: via reise verlag / Kristina Becker

Ob flanieren, Minigolf spielen oder einfach den Blick auf den Tegeler See genießen – auf der Greenwichpromenade findet die ganze Familie Entspannung. Wer will, kann von hier aus mit einem Ausflugschiff oder mit einem gemieteten Tretboot „in See stechen“.

Schlendern Sie am Ufer des **Tegeler Sees** **3** entlang, der mit einer Fläche von 4,6 Quadratkilometern der



Foto: via reise verlag / Klaus Scheddel

zweitgrößte See Berlins ist – und mit seinen sieben Inseln auch einer der schönsten.

Am Ende der Greenwichpromenade überqueren Sie die rote „**Sechserbrücke**“ **4**, die seit über 100 Jahren



Foto: via reise verlag / Kristina Becker

die Einfahrt des Tegeler Hafens überspannt. Ihr Name entstammt einer Zeit, als man für das Überqueren ein Fünf-Pfennig-Stück entrichten musste – im Berliner Jargon ein „Sechser“.

**WEITERE TOUREN UNTER →SBahn.BERLIN/AUSFLUEGE**

Für einen Abstecher zum ältesten Baum Berlins, der „**Dicken Marie**“ **5**, biegen Sie jetzt links in den schmalen



Foto: via reise verlag / Kristina Becker

Uferweg ein. Nach etwa 800 Metern führt rechts ein Stichweg mit Wegweiser zu der rund 800 Jahre alten Eiche, die trotz ihres stattlichen Alters ihre Äste immer noch stolz in den Tegeler Himmel reckt. Ihren Namen soll sie von den Brüdern Alexander und Wilhelm von Humboldt erhalten haben, die beim Anblick der dicken Stieleiche an ihre beliebte Köchin erinnert wurden.

Gehen Sie danach auf dem Uferweg wieder circa 200 Meter zurück, um vor der Bootswerft links in den breiten Fußweg einzubiegen. Schwenken Sie an der ersten Abzweigung rechts ein, bis Sie auf die Gabrielenstraße stoßen. Dieser folgen Sie links bis zur Straße An der Mühle. Wenig später überqueren Sie die Karolinenstraße an der Ampel, halten sich links und nehmen nach knapp 200 Metern den schmalen Waldweg auf der rechten Seite. Nach einer Unterführung erreichen Sie schließlich den Hermsdorfer Damm.

Auf der gegenüberliegenden Straßenseite führt der „Wanderweg 2“ auf Höhe der Bushaltestelle „Hermsdorfer Damm/A 111“ in den Wald hinein. Wenden Sie sich an der ersten Gabelung nach links, um circa 300 Meter weiter eine Brücke zu überqueren und fortan dem Weg am rechten Ufer des **Tegeler Fließes** **6** zu folgen.





Foto: via reise verlag / Kristina Becker

Eine der schönsten Naturlandschaften Berlins liegt vor Ihnen. Auf Holzbohlen und Wanderwegen über urige



Karte: terra press

Sümpfe, Wiesen und Moor: Ein Spaziergang durch das Tegeler Fließtal ist ein ganz besonderes Erlebnis. Das Fließ selbst ist ein circa 30 Kilometer langer Bach, der in den Tegeler See mündet.

Nach etwa einem Kilometer erreichen Sie eine hölzerne Brücke. Hier können Sie rechter Hand die Egidystraße geradeaus bis zur Ecke Waidmannsluster Damm nehmen und das **Restaurant Schollenkrug**  besuchen. Das traditionsreiche Restaurant bietet moderne, regional wie international inspirierte Küche und Klassiker wie Flammkuchen,

Salate und hausgemachte Burger (tgl. 9–23 Uhr). Alternativ überqueren Sie die Brücke und setzen Ihren Weg auf der anderen Seite des Fließes fort. Der Beschilderung „Barnimer Dörferweg“ folgend, treffen Sie schließlich nach einer hölzernen Brücke auf die Brandtstraße.

Biegen Sie links ein und folgen Sie der Brandtstraße, die bald in einem Bogen um ein Wohnviertel verläuft. Wo die Brandtstraße endet, führt Sie nun die Heinsestraße weiter zum S-Bahnhof Hermsdorf, von wo aus Sie Ihre Heimreise antreten können.

**Minigolf und Bootsverleih Mühl**

Greenwichpromenade, 13507 Berlin  
 → [minigolfundbootsverleih.de](http://minigolfundbootsverleih.de)  
 ☎ 030 61633211  
 WhatsApp: 0176 2266440  
 Die Boote werden nur ohne vorherige Reservierung vermietet:  
 Mo–Fr ab 12 Uhr, Sa+So ab 10 Uhr,  
 jeweils bis ca. 18 Uhr

**Tour fürs Smartphone**

Die Route als GPX steht unter → [sbahn.berlin/ausfluege](http://sbahn.berlin/ausfluege) zum Download zur Verfügung. Mit Hilfe einer geeigneten App können Sie bei aktivierter Ortungsfunktion jederzeit sehen, wo Sie sich befinden und so dem vorgeschlagenen Weg bequem folgen.

# Durch alle Landschaften Brandenburgs

Nationale Naturlandschaften mit dem Rad entdecken

**W**älder, Seen, Moore und Flusstäler – die schönsten und wertvollsten Landschaften Brandenburgs sind in einem bundesweit einzigartigen System Nationaler Naturlandschaften zusammengefasst. Insgesamt gibt es elf Naturparke, drei Biosphärenreservate und einen Nationalpark, die ein Drittel der Fläche Brandenburgs bilden. Zusammen repräsentieren sie alle Lebensräume und Landschaften Brandenburgs. Mit dem Rad kann man sie auf ganz unterschiedlichen Routen erfahren.

Richtung Norden geht es beispielsweise auf zum **Stechlinseeradweg** zu einer rund 2,5 Stunden langen Tour über 40 Kilometer. Zu entdecken gibt es dabei unter anderem auch einen historischen Stadtkern. Bei passendem Wetter kann man auch erfrischende Badepausen einlegen. Die Route verbindet Gransees Altstadt, das NaturparkHaus Stechlin in Menz, Neuglobsow am Stechlinsee und die Wasserstadt Fürstenberg/Havel mit ihrem großen Marktplatz und der imposanten Stadtkirche. Einst war der Radweg zu großen Teilen Bahntrasse und so fährt es sich auf langen Abschnitten sozusagen „wie auf Schienen“. Auf historischem Pflaster fährt man an den Fontane-Orten. Los geht es ab dem Bahnhof Gransee. Das Ziel ist der Bahnhof Fürstenberg/Havel. Die Tour verläuft entlang der Knotenpunktwegweisung.



Foto: TMB-Fotoarchiv / Steffen Lehmann

**Anfahrt:** z. B. mit **RE5** bis Bf Gransee

Meister Adebar beobachten kann man trefflich auf der **Lübbenauer Storchentour**. Die Brutsaison geht noch bis in den Juni. Start und Ziel ist in Lübbenau und diese Strecke ist 36 Kilometer lang und führt über Boblitz, Raddusch, Vetschau, Stradow und Leipe wieder nach Lübbenau. In Boblitz gibt es den ersten Storchhorst, danach geht es weiter nach Raddusch in die Moor- und Sumpfbgebiete. Hier kann man auch einen Stop am Radduscher Hofladen einlegen. Sehenswert: Das Vetschauer Storchenzentrum. Entlang an Fischteichen, Wassermühlen, Wiesen, Wäldern und Fließen radelt man von dort aus weiter über das Spreewalddorf Leipe wieder zurück nach Lübbenau. Die Tour lässt sich auch mit dem Fürst-Pückler-Weg, dem Gurkenradweg, den Radrouten historische Stadtkerne 6 und dem Spreeradweg kombinieren.

**Anfahrt:** z. B. mit **RE2 RE7 RE20** bis Bf Lübbenau (Spreewald)



Foto: TMB-Fotoarchiv / Thomas Koy

Die **Radtour „Naturpark Westhavelland“** führt auf 96 Kilometern durch das größte Schutzgebiet des Landes Brandenburg. Es ist zugleich auch Teil des größten Binnenfeuchtgebietes im westlichen Mitteleuropa. Von Rathenow aus radelt man zunächst zum Hohennauener-Ferchesarer See. Von hier aus geht es zur „Unteren Havelniederung“ mit dem Naturschutzgebiet „Gülper See“. Die Radtour führt weiter durch die Ländchen Rhinow und Friesack, wo man Geschichte, Landschaft und Kultur dieser Landstriche kennen lernt.



Foto: TMB-Fotoarchiv / Steffen Lehmann

Start und Ziel ist Rathenow. Hier lohnt sich auch der Besuch des Optikparks, perfekt für Familien, um gemeinsam zu spielen, zu entspannen und zu entdecken.

**Anfahrt:** z. B. mit **RE4 RB34 RB51** bis Bf Rathenow

Weitere Informationen:  
→ [reiseland-brandenburg.de](https://reiseland-brandenburg.de)

Viele weitere Ausflugstipps gibt es auf → [reiseland-brandenburg.de](https://reiseland-brandenburg.de)



Die Tour Brandenburg ist auch mit dem Oder-Neisse-Radweg kombinierbar.

Foto: TMB-Fotoarchiv / Matthias Schäfer

# Der längste Radfernweg Deutschlands

Die „Tour Brandenburg“ ist nichts für Weicheier

**W**o liegt der längste Radfernweg Deutschlands? Natürlich in Brandenburg! Dabei handelt es sich um eine 1.111 Kilometer lange Strecke mit Start und Ziel in Brandenburg an der Havel – der „Wiege“ des Landes. Von hier aus geht es in einem großen Bogen einmal um Berlin herum. Selbstverständlich kann die Tour auch von jedem anderen Ort an diesem Radfernweg begonnen werden.

Das Symbol des stilisierten roten Adlers weist den Weg durch das ganze Land. Er führt unter anderem zu Orten mit historischen Stadtkernen, Naturparks und Biosphärenreservaten sowie zu Brandenburgs Flüssen wie Schwarze Elster, Neiße, Elbe, Spree, Havel und Oder. Also, raus aus dem Alltag und rein in das nächste Pedalabenteuer.

## Mit dem ADFC auf der Tour Brandenburg

Am 18. Juli 2026 veranstaltet der Allgemeine Deutsche Fahrradclub (ADFC) auf dem längsten Radfernweg Deutschlands eine mehrtägige, geführte Etappenfahrt mit Gepäcktransport. Start ist in Brandenburg an der Havel, das Ziel in Fürstenwalde/Spree. Es gibt parallel zwei Routen mit rund 600 Kilometern Länge je Strecke – eine Nord- und eine Südroute. Wer mitmachen möchte, sollte eine gute Grundkondition haben. Die Abschlussfeier wird am 23. August 2026 in Fürstenwalde/Spree sein.

Weitere Informationen zur Veranstaltung: → [adfc-on-tour.de](https://adfc-on-tour.de)

**Verlauf:** Brandenburg an der Havel – Rathenow – Wittenberge – Lenzen (Elbe) – Perleberg – Wittstock (Dosse) – Rheinsberg – Fürstenberg/Havel – Lychen – Templin – Oderberg – Bad Freienwalde (Oder) – Strausberg – Fürstenwalde (Spree) – Beeskow – Peitz – Cottbus – Senftenberg – Bad Liebenwerda – Herzberg (Elster) – Jüterbog – Treuenbrietzen – Bad Belzig – Brandenburg an der Havel



Dom in Brandenburg an der Havel

Foto: TMB-Fotoarchiv / Steffen Lehmann

**Anfahrt:** z. B. mit **RE1** **RB51** bis Brandenburg an der Havel Hbf

Weitere Informationen zur Tour Brandenburg gibt eine neue Webseite: → [reiseland-brandenburg.de/tour-brandenburg](https://reiseland-brandenburg.de/tour-brandenburg)

Unter → [reiseland-brandenburg.de/radfahren](https://reiseland-brandenburg.de/radfahren) gibt es einen umfassenden Überblick über Radtouren in allen Regionen Brandenburgs.

# Regionale Betriebe unterstützen

Umfangreiches Programm zur Brandenburger Landpartie am 13. und 14. Juni

**Das Wochenende der offenen Türen und Tore:** Am 13. und 14. Juni findet die diesjährige Brandenburger Landpartie statt. Über die ganze Mark verteilt, stellen sich Betriebe der Land- und Ernährungswirtschaft, Reiterhöfe, Gärtnereien, Fischereien und Landurlaub-Anbieter:innen sowie agrarhistorische Sammlungen vor. Ein Markenzeichen der Landpartie ist es, Produzent:innen und Verbraucher:innen miteinander ins Gespräch zu bringen, Einblicke in die moderne Landwirtschaft zu geben und regionalen Lebensmitteln eine breite Plattform zu bieten. Viele der teilnehmenden Orte sind bequem mit der Bahn erreichbar (Auswahl):

### Kulturschmiede Schwante

13. Juni | 10–16 Uhr

Regionale Produkte, Malereien ortsansässiger Künstler:innen, Kinderprogramm, Kuchenbuffet  
 → [kulturschmiede-schwante.de](http://kulturschmiede-schwante.de)  
 Bf Schwante **RB55** (plus fünf Minuten Fußweg)

### Pension Plessa

13. Juni | 11–22 Uhr

Traktorfahrten, Wasserbüffel, Landmaschinenausstellung, Livemusik, Händlermeile mit regionalen Produkten

→ [pensionplessa.de](http://pensionplessa.de)

Bf Plessa **RE11 RE13 RB49** (plus drei Minuten Fußweg)

### Bio-Agrarbetrieb Sven Ballack und Konsum Jänschwalde

13. + 14. Juni | jeweils 11–16 Uhr

Agrartechnik, Infos zu Ackerbau und

Tierhaltung, regionale Marktstände, Livemusik

Bf Jänschwalde **RE10 RB43** (plus zehn Minuten Fußweg)

### Bestenseer Weinbauverein e. V.

13. Juni | 11–18 Uhr

Führungen durch den Weinberg, Weinverkostung und -verkauf, Kaffee und Kuchen sowie herzhaftes Snacks

→ [bestenseer-weinbau.de](http://bestenseer-weinbau.de)

Bf Bestensee **RE7** (plus 15 Minuten Fußweg)



Foto: pro agro e. V.

Stilecht geht es zur Landpartie auch mal mit dem Trecker von einem Ort zum nächsten.

### INFO

Unter → [brandenburger-landpartie.de](http://brandenburger-landpartie.de) ist eine Broschüre mit Details zur Anfahrt und dem kompletten Programm zu finden.

ANZEIGEN

**GARTENRÄUME**  
*Der grüne Treffpunkt*

**RENNBAHN HOPPEGARTEN**  
 BERLIN-BRANDENBURG

29. BIS 31. MAI

ONLINE-TICKETS SIND GÜNSTIGER!

GARTENMESSE MIT RUND 100 AUSSTELLER\*INNEN  
 INSPIRATIONEN UND TRENDS  
 GARTENTECHNIK UND OUTDOOR-MÖBEL  
 RARITÄTEN AUS DER PFLANZENWELT  
 MEET & GREET MIT TV-GÄRTNER CLAUDIUS SCHOLZ  
 VON "DIE BEET-BRÜDER" UND "AB INS BEET!" AM SONNTAG  
 PFLANZENSPRECHSTUNDE & BOTANISCHE TOUR MIT  
 PFLANZENARZT RENÉ WADAS

WWW.GARTENRAEUME.DE

**Nur 10 Vorstellungen!**

Die Uckermärkischen Bühnen Schwedt zeigen

**SHAKESPEARE IN LOVE**

Nach dem Drehbuch von Marc Norman & Tom Stoppard  
 Bühnenfassung von Lee Hall

Musik von Paddy Cunnenn  
 Deutsch von Corinna Brocher

Die Uraufführung war im Londoner West End in einer Produktion von Disney Theatrical Group & Sonia Friedman Productions. Regie: Declan Donnellan; Bühne: Nick Ormerod

**PREMIERE: 6. Juni, 19:30 Uhr, Odertalbühne**

Termine & Tickets unter: +49 3332 538 111 | [kasse@theater-schwedt.de](mailto:kasse@theater-schwedt.de)  
[theater-schwedt.de/tickets](http://theater-schwedt.de/tickets)

ubs SCHWEDT THEATER FÜR BRANDENBURG

# Unter Volldampf: Hier haben die Jüngsten das Sagen

Die Parkeisenbahn Wuhlheide feiert 70-jähriges Jubiläum mit Familienfest

Wenn es in der Wuhlheide wieder zischt, pfeift und dampft, dann steht ein ganz besonderes Wochenende bevor: Am 6. und 7. Juni feiert die Parkeisenbahn ihr 70-jähriges Bestehen mit einem großen Jubiläumsfest für die ganze Familie. An beiden Tagen sind vier Züge gleichzeitig auf der Strecke unterwegs – ein seltenes Bild im regulären Betrieb. Zwei historisch bespannte Dampfzüge und zwei Dieselizege bringen Besucher:innen durch die Wuhlheide und machen Eisenbahngeschichte hautnah erlebbar.

Ein besonderes Highlight: Die über 100 Jahre alte Dampflok „Merapi“, die als älteste betriebsfähige Dampflok Berlins gilt, zieht Züge durch den Park. Auch „Klaus“, mit seinen 76 Jahren ein echtes Urgestein, zeigt eindrucksvoll, dass er noch lange nicht zum alten Eisen gehört.

Doch das Jubiläum steht nicht nur für die Vergangenheit – sondern auch für die Zukunft. Denn sobald im Zug die Worte „Die Fahrkarten bitte!“ erklingen, sind es keine Erwachsenen, sondern Kinder und Jugendliche, die Verantwortung übernehmen. Bereits ab elf Jahren engagieren sich junge Eisenbahner:innen im Fahrbetrieb und sorgen dafür, dass alles reibungslos läuft.

Rundrum findet an mehreren Bahnhöfen entlang der Strecke ein buntes Familienfest statt, das zum Mitmachen, Entdecken und Informieren einlädt. Mit dabei sind unter anderem die Firma Spitzke, der Verkehrsverbund Berlin-Brandenburg, die S-Bahn Berlin und der 1. FC Union Berlin, die Einblicke in ihre Arbeit geben und eigene Aktionen für große und kleine Gäste anbieten.



Foto: Mateusz Paulus



Foto: Tobias Golla

Dampflok „Klaus“ kommt auch am Jubiläumswochenende zum Einsatz. Tim Schmidt (l.) und Lukas von Glowacki freuen sich auf viele Besucher:innen.

„Die Parkeisenbahn ist für viele der erste Berührungspunkt mit einer echten Eisenbahn – und wird für einige sogar später zur Berufung“, sagt Tim Schmidt, ehrenamtlicher Dampflokführer und Ausbilder. „Wer hier anfängt, lernt nicht nur Verantwortung zu übernehmen und verlässlich in einem besonderen Team zu arbeiten. Genau das macht dieses Projekt seit Jahrzehnten so besonders.“

Sein Kollege Lukas von Glowacki, ehrenamtlicher Dampflokführer, ergänzt: „70 Jahre Parkeisenbahn bedeuten 70 Jahre Engagement,

Ausbildung und Begeisterung für die Eisenbahn. Gerade bei so einem Jubiläum wird sichtbar, wie viele Generationen hier bereits Verantwortung übernommen haben. Gleichzeitig zeigt es, dass das Konzept bis heute funktioniert – weil junge Menschen hier nicht nur zuschauen, sondern den Betrieb aktiv mitgestalten.“

Das Jubiläumsfest macht eindrucksvoll sichtbar, wofür die Parkeisenbahn seit 70 Jahren steht: eine einzigartige Verbindung aus gelebter Geschichte, technischer Faszination und engagiertem Nachwuchs.

**D**ie Parkeisenbahn Wuhlheide ist seit 1956 fester Bestandteil des Freizeit- und Erholungszentrums in Berlin-Köpenick.

Auf einer siebeneinhalb Kilometer langen Strecke mit 600 Millimeter schmalen Gleisen erleben jährlich mehr als 50.000 Fahrgäste eine Rundfahrt durch die Wuhlheide.

Den Fahrbetrieb gestalten Kinder und Jugendliche selbst. Ab zehn Jahren werden sie zu Schrankenwärter:innen, Schaffner:innen, Fahrkartenverkäufer:innen, zur Bahnhofsaufsicht und zu Fahrdienstleiter:innen ausgebildet – und übernehmen Schritt für Schritt Verantwortung im Eisenbahnbetrieb.

Aktuell engagieren sich mehr als 60 Nachwuchseisenbahner:innen in ihrer Freizeit bei der Parkeisenbahn.

## INFO

Am Jubiläumswochenende werden besondere Festtag-Tickets verkauft:  
Erwachsene 10 €, Kinder 8 €, Familien (2 Erw. + 2 Kinder) 30 €

Das Besondere: Die Tickets sind drei Stunden gültig und ermöglichen es, beliebig oft ein- und auszusteigen – ideal, um alle Stationen und Angebote entspannt zu entdecken.

→ [parkeisenbahn.de](https://parkeisenbahn.de)

# Ganze Bandbreite der Straßenkunst

Festival „PerleBÄM!“ feiert fünfjähriges Jubiläum

Am 30. und 31. Mai verwandelt sich die Innenstadt von Perleberg wieder in eine einzige Bühne. Bei der fünften Auflage des Festivals „PerleBÄM!“ kommen Straßenkünstler:innen aus der Prignitz und anderen Regionen in die Kreisstadt. Den ganzen Tag über zeigen sie Shows an festen Orten, verteilt über den Kirchplatz, den Großen Markt, den Schuhmarkt, die Bäckerstraße, sowie den Mühlenberg. Bei freiem Eintritt bietet das Fest die ganze Bandbreite der Straßenkunst, von Artistik, Theater, Musik, Jonglage bis hin zu Comedy, Slapstick und Zauberei.



Foto: Anja Möller / prignitzliebe

Die City-Initiative Perleberg beteiligt sich ebenfalls an dem Projekt. Die Geschäfte in der Innenstadt sind am Sonntag geöffnet und die lokale Gastronomie bietet Essen und Getränke – auch zum Mitnehmen für den Spaziergang zu den Spielorten. Das Schlendern durch die mittelalterlichen Straßen ist beim „PerleBÄM!“ ebenso Programm wie das Stehenbleiben, Mitmachen und Staunen, Menschen treffen und sich überraschen lassen.

Bereits am Freitag, 29. Mai, findet im Kulturkombinat ab 18 Uhr eine große Auftaktparty mit Varieté, Konzert und DJ statt. Karten (15 Euro, erm. 10 Euro) sind ausschließlich an der Abendkasse erhältlich.

## INFO

Sa ab 14 Uhr, So ab 10 Uhr  
Weitere Infos unter → [perlebam.de](http://perlebam.de)

Anfahrt: z. B. mit dem **RE2** ab Berlin Hbf bis Bf Hennigsdorf (b Berlin) und weiter mit **RE6** bis Bf Perleberg

Wir feiern **125 Jahre Niederbarnimer Eisenbahn!**

**6.6. Tag der offenen Tore**  
NEB-Gelände Wandlitz, 10–17 Uhr, Eintritt frei  
Eisenbahn-Familienfest, Dampfzug-Anreise in VVK

**13.6. Große Dampfzug-Rundfahrt**  
Tickets nur im VVK

Dampfzug-Fahrkarten und Informationen gibt's hier:  
[www.NEB.de/125Jahre](http://www.NEB.de/125Jahre)

**125 NEB**  
JAHRE NIEDERBARNIMER EISENBAHN

## Ein Anlass zum Feiern!

Die Niederbarnimer Eisenbahn (NEB) schaut 2026 stolz auf ihr 125-jähriges Bestehen. Herzstück ist die Heidekrautbahn **RB27**, die über Jahrzehnte die Region geprägt und Menschen, Waren und Ideen mitein-

ander verbunden hat. Das Unternehmen möchte dieses besondere Jahr nutzen, um zu zeigen, wie Regionalverkehr Tradition in der Region wahrt und gleichzeitig auf Fortschritt und Verantwortung setzt.

### 6. Juni (Sa) | Tag der offenen Tore der NEB, 10–17 Uhr

► NEB-Gelände, Mühlenbecker Damm 67A, Wandlitz, Eintritt frei

**Eisenbahn-Familienfest:** Dampfzug-Fahrt und Stammstrecken-Sonderfahrt (Tickets vor Ort), die NEB stellt sich als Arbeitgeber vor, gibt Einblicke in Werkstatt und Fahrzeuge – Eisenbahn zum Anfassen und Fragen stellen. Es gibt extra viele Aktionen für Kinder, u. a. Kinderlokführerschein, Hüpfburg ... Weitere Highlights: Bühnenprogramm mit regionalen Musikern und der Coverband BIRDDOGS mit Francisca Urío am Nachmittag sowie regionale Gastro-Angebote.

An-/Abreise zum Festgelände mit der RB27 (VBB-Tarif) – oder per **Dampfzug-Shuttle\***:

Sonderzug der NEB/Berliner Eisenbahnfreunde e. V.				
Berlin Gesundbrunnen	ab	08:40	an	17:46
Berlin-Lichtenberg	↓	09:15	↑	17:24
Basdorf, Betriebsgelände	an	10:35	ab	16:30

Jetzt Fahrkarten buchen

### 13. Juni (Sa) | Große Dampfzug-Rundfahrt\*

Wir lassen Tradition lebendig werden – bei einer Jubiläums-Rundfahrt auf einem Teil unseres Liniennetzes in Kooperation mit den Berliner Eisenbahnfreunden e. V.

#### Preise, jeweils Polster-/

**Holzklasse:** Erwachsene 30€/22€, Kinder 15€/10€, Familien-Ticket (2 Erw. + 2 Kinder) 64€/46€

Jetzt Fahrkarten buchen über die Webseite → [www.NEB.de/125Jahre](http://www.NEB.de/125Jahre)  
Telefonische oder persönliche Buchungen sind über die Tourist Information Wandlitzsee (im Bahnhof, ☎ 033397 67277) möglich.

Sonderzug der NEB/Berliner Eisenbahnfreunde e. V.				
Basdorf	ab	10:00		
Berlin-Lichtenberg	ab	11:25		
Eberswalde	↓			(kein Ein-/Ausstieg)
Werbig	↓			(kein Ein-/Ausstieg)
Berlin-Lichtenberg	an	16:32		
Basdorf	an	17:50		

Jetzt Fahrkarten buchen

\* Bitte beachten: Der historische Zug ist nicht barrierefrei. | Bei hoher Waldbrand-Warnstufe Fahrt mit Diesellok.

Ihr S-Bahn (+)

Gewinnspiel\*

## Komödien-Klassiker im Globe

Shakespeares „Ein Sommernachtstraum“ unter freiem Himmel

Vier junge Liebende fliehen vor den strengen Gesetzen Athens in einen Wald, werden dort zum Spielball frecher Geister und Elfen und geraten in den Sog ihrer Sehnsüchte und Leidenschaften. Ein sinnlicher, fantastischer Reigen, der die uniforme Zivilgesellschaft dem exotischen Urwald gegenüberstellt, begleitet von magischer Live-Musik.

Ab 4. Juli ist das Globe Berlin wieder Schauplatz echten Volkstheaters in einem einzigartigen Ambiente unter

freiem Himmel. Unter dem Spielzeitmotto „Flucht & Frieden“ finden sich im Spielplan Dramen von Shakespeare, Klassiker der Weltliteratur und Swing-Konzerte. Bis der Wiederaufbau des ehemals Schwäbisch Haller Theater-Rundbaus an der Sömmeringstraße möglich ist, dient ein ringförmiger Laufsteg aus hölzernen Bauteilen des zukünftigen Globe als Open-Air-Bühne. Das Publikum sitzt mittendrin.

**Ihr S-Bahn-Plus:** Die S-Bahn Berlin verlost 3 x 2 Tickets für „Ein Sommernachtstraum“ am 10. Juli um 19.30 Uhr im Globe Berlin. Kennwort: „Ein Sommernachtstraum“

→ [globe.berlin](http://globe.berlin)  
Globe Berlin (Open-O-Bühne)  
Sömmeringstraße 15, 10589 Berlin  
U-Bf Mierendorffplatz **U7**



Foto: Thorsten Wulff

## Edith Schröder am Grill

Die Ades Zabel Company präsentiert ihr neuestes Neuköllnical

Neukölln ist geschockt: Nach Jahrzehnten des gemütlichen Lebens als staatlich unterstützte Prekariats-Ikone ergreift Edith Schröder einen Job! Denn die Futschi-queen hat geerbt – und zwar einen Imbisswagen im schicken Mitte. Also spannt sie ihre Freundinnen Kneipenwirtin Jutta und Kiezschlampe Biggy ein, um abgelaufene Bockwürste, labberige Pommes und warmes Bier an die urbane Kundschaft zu verkaufen. Mit Katzen-Shirt, Leo-Leggings und

Schulterpolsterbluse stellen sich die drei Drachen der Innenstadt und treffen an ihrem Grill auf Soja Latte-Hipster, Foodie-Influencer:innen und verirrte Parlamentarier:innen, die mit der Neuköllner Welt so gar nichts anfangen können. Zwischen glutenfreien Linsenbällchen und Bockwurst vom Wurst-Sonderpostenmarkt knallen Kulturen aufeinander. Bis plötzlich eine Witwe Anspruch auf das Erbe erhebt.

**Ihr S-Bahn-Plus:** Die S-Bahn Berlin verlost 3 x 2 Tickets für „Drei Drachen vom Grill“ am 1. Juli um 20 Uhr im BKA Theater. Kennwort: „Drei Drachen vom Grill“

→ [bka-theater.de](http://bka-theater.de)  
BKA Theater  
Mehringdamm 34, 10961 Berlin  
U-Bf Mehringdamm **U6 U7**



Foto: Jörn Hartmann

\* Für alle Gewinnspiele gelten folgende Teilnahmebedingungen: Wer gewinnen möchte, beteiligt sich im Internet unter [sbahn.berlin/gewinnspiele](http://sbahn.berlin/gewinnspiele) oder sendet eine Postkarte mit dem Kennwort an die S-Bahn Berlin, Kynaststraße 1, 10317 Berlin. Teilnahmechluss ist der 5. Juni 2026 (Datum des Poststempels). Gewinnspielteilnahme erst ab 18 Jahren. Eine Barauszahlung oder Umtausch des Gewinns ist nicht möglich. Der Rechtsweg ist ausgeschlossen. Ihre persönlichen Daten werden nur für das Gewinnspiel genutzt. Wenn es zur Abwicklung eines Gewinnspiels notwendig ist, werden Vor- und Nachname der Gewinnenden an den Preissponsor übertragen. Die Gewinnenden werden schriftlich benachrichtigt. Eine Teilnahme über Dritte, insbesondere Gewinnspielservice-Anbieter, ist ausgeschlossen.

## Führungen durch die Fahrzeugsammlung

Verein „Historische S-Bahn“ lädt nach Erkner ein

Der Verein „Historische S-Bahn“ lädt am 6. und 7. Juni zu Führungen durch seine Fahrzeugsammlung in Erkner ein. Zu sehen sind 30 Wagen aus vielen Jahrzehnten der S-Bahn-Geschichte. Die Mitglieder nehmen die Besucher:innen mit auf einen rund 90-minütigen Rundgang durch diese exklusive Schatzkammer.

Dabei erfahren die Teilnehmenden jede Menge Wissenswertes zur Geschichte der Berliner S-Bahn und darüber, wie sie Berlin geprägt hat. Einige ausgewählte Fahrzeuge werden auch von innen zu sehen sein.

### Termine:

Samstag, 6. Juni	Sonntag, 7. Juni
10.00 Uhr	11.00 Uhr
11.00 Uhr	12.00 Uhr
12.30 Uhr	13.30 Uhr
13.30 Uhr	14.30 Uhr
15.00 Uhr	

Hinweis: Das Gelände ist nicht barrierefrei erreichbar. Unbedingt festes Schuhwerk tragen.



Foto: Archiv HISB e. V.

### INFO

Tickets für die Führungen sind nur im Vorverkauf unter [ticketshop-historische-s-bahn-ev.reservix.de](http://ticketshop-historische-s-bahn-ev.reservix.de) erhältlich.

Preise: Erw. 8,50 €, Kinder (4-14 Jahre) 3,50 €

→ [hisb.de](http://hisb.de)

Bahnhofstraße 10, 15537 Erkner  
Bf Erkner **RE1 S3**

# Baubedingte Fahrplanänderungen



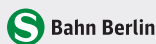
**i** Alle Infos zu Baumaßnahmen, zu Terminänderungen und zur aktuellen Betriebssituation gibt es bei den jeweiligen Verkehrsunternehmen.

Vor Fahrtantritt bitte die elektronische Fahrplanauskunft nutzen – hier sind aktuelle Baumaßnahmen berücksichtigt – sowie die Aushänge am Bahnhof beziehungsweise im Zug beachten.

Angaben ohne Gewähr – Änderungen und Irrtümer vorbehalten.

## S-Bahn Berlin

- [sbahn.berlin](https://sbahn.berlin)
- S-Bahn-Kundentelefon: ☎ 030 297-43333
- S-Bahn-App
- Bau-Newsletter



## DB Regio

- [bahn.de/brandenburg](https://bahn.de/brandenburg)
- Kundendialog von DB Regio: ☎ 0331 23568-81/-82
- Mobile Apps auf → [bahn.de](https://bahn.de)
- personalisierter Newsletter: [deutschebahn.com/bauinfos](https://deutschebahn.com/bauinfos)



## NEB

- [NEB.de](https://NEB.de)
- NEB-Kundencenter: ☎ 030 396011-344
- info@NEB.de



## ODEG

- [odeg.de](https://odeg.de)
- ODEG-Servicetelefon: ☎ 030 514888888
- [odeg.de/kontakt/kontaktformulare](https://odeg.de/kontakt/kontaktformulare)



## HANS

- [hanseatische-eisenbahn.de](https://hanseatische-eisenbahn.de)
- Kundentelefon: ☎ 033981 50230








# Übersicht Fahrplanänderungen im S-Bahn-Liniennetz

Zeitraum: Donnerstag, 21.05.2026, bis Sonntag, 07.06.2026



— = Markierung der Streckenabschnitte mit aktuellen Einschränkungen/Änderungen

**Legende**

-  nur in der Nacht
-  auch Arbeitstage sind betroffen (in der Zeit von 4 bis 22 Uhr)
- WE** nur am Wochenende/feiertags
-  siehe Tabelle
-  einzelne Stunden
-  mehr als ein Tag

**S1** 1

**(Wannsee -) Schöneberg - Anhalter Bahnhof (- Potsdamer Platz)** 

**Nacht 26./27.05. (Di/Mi)**  
**22 Uhr bis 1:30 Uhr**

**S-Bahn-Pendelverkehr:** Schöneberg <> Anhalter Bahnhof (im 20-Minutentakt: Schöneberg ab zu den Minuten 13, 33, 53 und Anhalter Bahnhof ab zu den Minuten 02, 22, 42)

**Fahrplanänderung:** Die S1 fährt von Wannsee bzw. von Zehlendorf bis Schöneberg 5 Minuten später. Die S1 nach Oranienburg fährt von Anhalter Bahnhof bis Potsdamer Platz teilweise 2 bis 6 Minuten früher.

**Bahnsteigänderung:** In Julius-Leber-Brücke fährt der Pendelzug in beiden Fahrtrichtungen von Gleis 1 (Bahnsteig stadtauswärts). In Anhalter Bahnhof endet/beginnt der Pendelzug aus/nach Schöneberg auf Gleis 1 (Bahnsteig stadtauswärts). Mit dem Pendelzug ankommende Fahrgäste müssen zur Weiterfahrt mit der S1 in Richtung Gesundbrunnen/Oranienburg den Bahnsteig wechseln (der Bahnhof ist barrierefrei).

**Gleisänderung:** In Schöneberg fährt der Pendelzug nach Anhalter Bahnhof von Gleis 1 (Gleis stadtauswärts). In Schöneberg fährt die S1 nach Zehlendorf/Wannsee von Gleis 2 (Gleis stadteinwärts).

**Linienführung der betroffenen S-Bahn-Linie:**  
S1 fährt Wannsee <> Schöneberg (10-Minutentakt: Zehlendorf <> Schöneberg) und Anhalter Bahnhof <> Oranienburg (10-Minutentakt: Anhalter Bahnhof <> Gesundbrunnen)

**Grund:** Weichenarbeiten in Yorckstraße (Großgörschenstraße)

**S1** 2

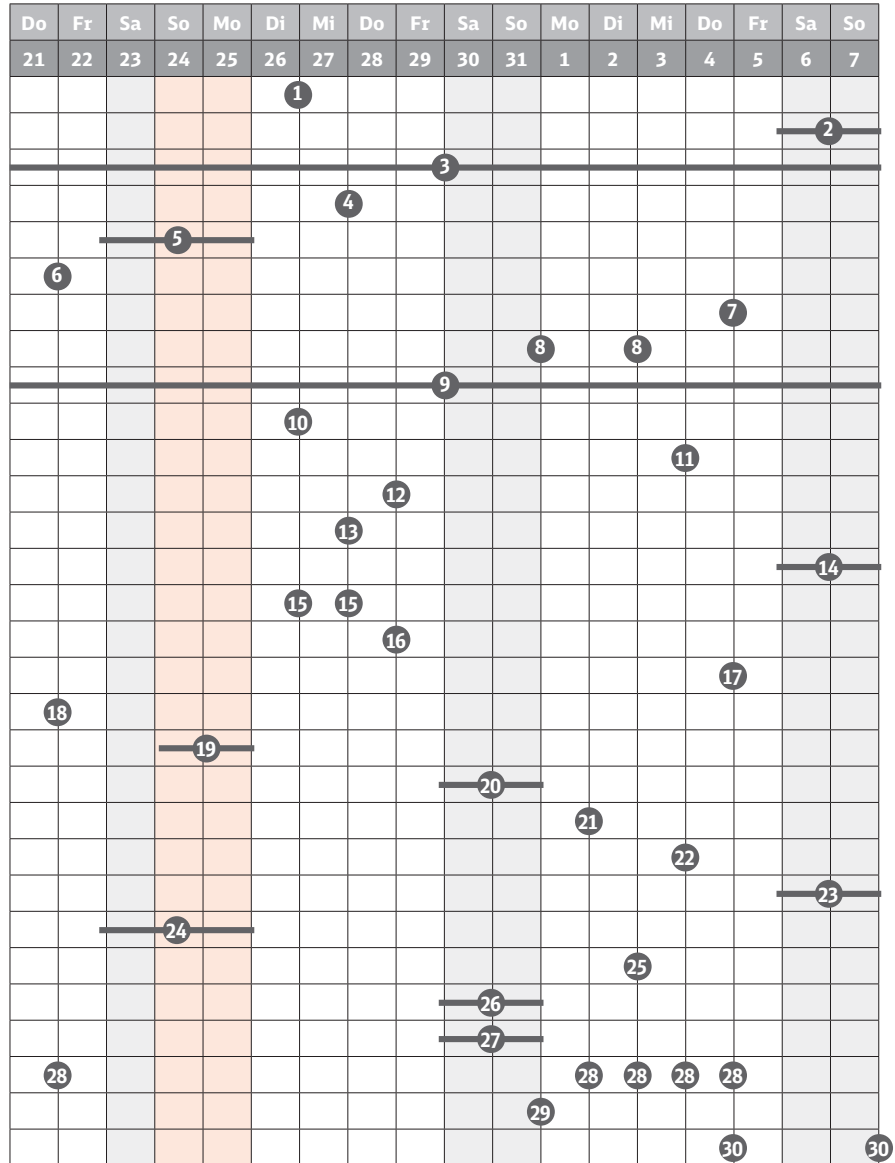
**Wannsee - Zehlendorf - Botanischer Garten** **WE**

**05.06. (Fr) 22 Uhr bis 08.06. (Mo) 1:30 Uhr**

**kein S-Bahnverkehr:** Zehlendorf <> Botanischer Garten

**Ersatzverkehr mit barrierefreien Bussen:**

**Bus S1:** S Zehlendorf (Einstieg im Teltower Damm an der Position 1 vor Anhalterstraße - wie Bus X10 nach S Teltow Stadt und Bus 101 nach Sachtlebenstraße) <> S Sundgauer Straße (Halt nahe der Sundgauer Brücke - wie Bus X11) <> Bushaltestelle „Unter den Eichen/Drakestraße“ (Halt für den S-Bf Lichterfelde West in der Straße Unter den Eichen - wie Bus M48) <> Bushaltestelle „Asterplatz“ (Halt für den S-Bf Botanischer Garten in der Straße Unter den Eichen). Der Fußweg zwischen der Bushaltestelle „Asterplatz“ <> S-Bf Botanischer Garten beträgt ca. 300 Meter.




**Taktänderung:** Wannsee <> Zehlendorf S-Bahnverkehr nur im 20-Minutentakt

**Fahrplanänderung:** Die S1 fährt von Wannsee bis Zehlendorf 7 Minuten früher, im Nachtverkehr Fr/Sa + Sa/So 27 Minuten früher. In der Gegenrichtung fährt im Nachtverkehr Fr/Sa + Sa/So die S1 von Zehlendorf bis Wannsee 20 Minuten später.

**Linienführung der betroffenen S-Bahn-Linie:**

S1 fährt Wannsee <> Zehlendorf und Botanischer Garten <> Oranienburg (10-Minutentakt: Botanischer Garten <> Frohnau) Bitte zwischen Wannsee <> Nikolassee <> Friedrichstraße auch die S1 nutzen.

**Grund:** Schwellenwechsel

**S1 S25 S85** 3  
**Wollankstraße** 

**bis 2028**

**Entfall Halt in Fahrtrichtung Norden**

Der Halt in Wollankstraße bei den Linien S1 in Fahrtrichtung Frohnau/Oranienburg, S25 in Fahrtrichtung Hennigsdorf und S85 in Fahrtrichtung Frohnau entfällt.

**Fahrgäste, die in Wollankstraße aussteigen**

**möchten**, fahren bitte bis zum S-Bf Schönholz, steigen dort in einen Zug der Gegenrichtung um und fahren zurück nach Wollankstraße.

**Fahrgäste, die in Wollankstraße einsteigen möchten**, fahren bitte in die entgegengesetzte Richtung (nach Süden) bis zum S-Bf Bornholmer Straße und wechseln auf den gegenüberliegenden Bahnsteig (Gleis 4). Der S-Bf Bornholmer Straße ist barrierefrei.

Züge in Richtung Süden (Wannsee, Teltow Stadt und Flughafen BER) sind nicht betroffen.

**Tarifhinweis:** Kurzstreckenfahrtausweise mit Ziel S-Bf Wollankstraße berechtigen zur Fahrt ab S-Bf Humboldtthain/S-Bf Prenzlauer Allee über den S-Bf Schönholz. Kurzstreckenfahrtausweise mit Fahrtbeginn ab S-Bf Wollankstraße berechtigen zur Fahrt nach S-Bf Wittenau/S-Bf Karl-Bonhoeffer-Nervenklinik über den S-Bf Bornholmer Straße. Einzelfahrtausweise berechtigen zur Fahrt nach S-Bf Wollankstraße zur Umfahrung über den S-Bf Schönholz. Einzelfahrtausweise berechtigen zur Fahrt ab S-Bf Wollankstraße in Richtung S-Bf Schönholz zur Umfahrung über den S-Bf Bornholmer Straße.

**Grund:** Neubau der Brücke über die Wollankstraße

**Fortsetzung auf  Seite 20**

# Übersicht Fahrplanänderungen im S-Bahn-Liniennetz

Zeitraum: Donnerstag, 21.05.2026, bis Sonntag, 07.06.2026

Fortsetzung von Seite 19

**S1 S8**

4

(Frohnau / Bergfelde –)  
Hohen Neuendorf – Birkenwerder

Nacht 27./28.05. (Mi/Do)  
23 Uhr bis 1:30 Uhr

**kein S-Bahnverkehr:** Hohen Neuendorf <> Birkenwerder

**Ersatzverkehr mit barrierefreien Bussen:**

**Bus S1:** S Hohen Neuendorf (Einstieg in der Schönfließer Straße vor dem S-Bahnhof – wie Bus 809) <> S Birkenwerder (Einstieg in der Clara-Zetkin-Straße hinter der Straße An der Bahn – wie Bus 822)

**Fahrplanänderung:** Die S1 fährt von Frohnau nach Hohen Neuendorf 5 Minuten später. In der Gegenrichtung fährt die S1 nach Wannsee von Hohen Neuendorf bis Frohnau 5 Minuten früher, hat in Frohnau 5 Minuten Aufenthalt und fährt von Frohnau bis Wannsee planmäßig.

S8: Der Zug Grünau ab 22:45 Uhr nach Birkenwerder (an 23:53 Uhr) hat in Bergfelde 10 Minuten Aufenthalt und fährt von Bergfelde (Bergfelde ab 23:57 Uhr) bis Hohen Neuendorf 10 Minuten später und endet dort. Der Zug Grünau ab 23:45 Uhr nach Birkenwerder (an 0:53 Uhr) hat in Bergfelde 10 Minuten Aufenthalt und fährt von Bergfelde (Bergfelde ab 0:57 Uhr) bis Hohen Neuendorf 10 Minuten später und endet dort. Der Zug Birkenwerder ab 23:24 Uhr nach Grünau (an 0:30 Uhr) fällt aus. Dafür fahren folgende zusätzliche Züge: Hohen Neuendorf ab 23:04 Uhr nach Grünau (an 0:10 Uhr) und Hohen Neuendorf ab 0:04 Uhr nach Grünau (an 1:10 Uhr).

**Linienführungen der betroffenen S-Bahn-Linien:**

**S1** fährt Wannsee <> Hohen Neuendorf und Birkenwerder <> Oranienburg

**S8** fährt Grünau <> Blankenburg/Hohen Neuendorf

**Grund:** Weichenarbeiten in Hohen Neuendorf

**S2**

5

Blankenfelde – Priesterweg

WE

22.05. (Fr) 22 Uhr  
bis 26.05. (Di) 1:30 Uhr

**kein S-Bahnverkehr:** Blankenfelde <> Priesterweg

**Ersatzverkehr mit barrierefreien Bussen:**

**Bus S2:** S Blankenfelde (TF) Bhf/Brandenburger Platz <> S Mahlow/Trebbiner Straße (Halt in der Trebbiner Straße) <> Bushaltestelle „Kolonie Märkische Heide“ (Halt im Kirchhainer Damm – wie Bus 275) <> S Lichtenrade (Halt unter Brücke – wie Bus M76, 172, 275) <> Bushaltestelle „Prinzessinnenstraße“ (Zusatzhalt für den S-Bf Lichtenrade in der Wünsdorfer Straße und nur in Fahrtrichtung S Priesterweg) <> S Schichauweg (Halt im Schichauweg, Ecke Miethepfad) <> S Buckower Chaussee (Halt auf der Marianne-Cohn-Brücke – wie Bus M11, X11, 277) <> Bushaltestelle „Großbeerstraße/Daimlerstraße“ (Halt für S Marienfelde ca. 400 Meter entfernt in der Daimlerstraße – wie Bus 277) <> S Attillastraße (Halt im Steglitzer Damm – wie Bus 282) <> S Südende (Zusatzhalt

im Steglitzer Damm – wie Bus 282) <> S Priesterweg (Einstieg im Prellerweg hinter Priesterweg)

Am 22.05. (Fr) ca. 21:45–23:30 Uhr, am 23.05. (Sa) ca. 7–23:30 Uhr, am 24.05. (So) sowie am 25.05. (Mo) ca. 9–22:30 Uhr fahren zusätzliche Busse zwischen der Bushaltestelle „Prinzessinnenstraße“ (Halt für S-Bf Lichtenrade) <> S Priesterweg. Diese Fahrten halten nicht direkt am S Lichtenrade (unter der Brücke), der Fußweg zwischen der Bushaltestelle „Prinzessinnenstraße“ <> S-Bf Lichtenrade beträgt ca. 150 Meter.

**Fahrplanänderung:** In Priesterweg fährt die S2 nach Buch 1 Minute früher (Priesterweg ab zu den Minuten 13, 33, 53) ab. Im Nachtverkehr Fr/Sa + Sa/So+So/Mo fährt in Priesterweg die S2 nach Bernau 2 Minuten früher ab und in der Gegenrichtung fährt die S2 von Südkreuz bis Priesterweg 3 Minuten später.

**Bahnsteigänderung:** In Priesterweg fährt die S2 nach Buch (Priesterweg ab zu den Minuten 13, 33, 53) von Gleis 1 (Bahnsteig stadtauswärts).

**Linienführung der betroffenen S-Bahn-Linie:**

**S2** fährt Priesterweg <> Bernau (10-Minutentakt: Priesterweg <> Buch)

**Grund:** Bauvorhaben Dresdner Bahn (Kabeltiefbau, Signale gründen)

**S2 S25**

6

Teltow Stadt – Lichterfelde Süd –  
Anhalter Bahnhof  
und Bornholmer Straße

Nacht 21./22.05. (Do/Fr)  
22 Uhr bis 1:30 Uhr

**kein S-Bahnverkehr:** Teltow Stadt <> Lichterfelde Süd

**Ersatzverkehr mit barrierefreien Bussen:**

**Bus S25:** S Teltow Stadt (Einstieg in der Mahlower Straße vor Gonfrevillestraße) <> S Lichterfelde Süd (Buswendeschleife in der Fürstenstraße – wie Bus M85)

**Zugverkehr verändert:** Fahrgäste der S2 nutzen bitte zwischen Südkreuz <> Anhalter Bahnhof die S25.

**Zugverkehr verändert:** Fahrgäste der S25 steigen bitte in beiden Fahrtrichtungen in Anhalter Bahnhof um, die Weiterfahrt erfolgt in Fahrtrichtung Hennigsdorf (stadteinwärts) nach 1 Minute von der gegenüberliegenden Bahnsteigseite und nach Teltow Stadt (stadtauswärts) nach 19 Minuten vom anderen Bahnsteig (der Bahnhof ist barrierefrei). Alternativ bitte die S2 bis Anhalter Bahnhof nutzen, die Weiterfahrt mit der S25 erfolgt nach 4 Minuten vom anderen Bahnsteig.

**Taktänderung:** Südkreuz <> Anhalter Bahnhof S-Bahnverkehr nur im 20-Minutentakt mit S25

**Fahrplanänderung:** In Lichterfelde Süd fährt die S25 nach Hennigsdorf 2 Minuten früher ab. In der Gegenrichtung fährt die S25 von Osdorfer Straße bis Lichterfelde Süd 2 Minuten später. In Bornholmer Straße fährt die S25 nach Schöneberg 1 Minute früher ab. Die S25 nach Lichterfelde Süd fährt von Anhalter Bahnhof bis Südkreuz 1 Minute früher. In Südkreuz fährt die S2 nach Blankenfelde 1 Minute früher ab.

**Bahnsteigänderung:** In Anhalter Bahnhof fährt die S25 nach Lichterfelde Süd von Gleis 4 (Bahnsteig stadteinwärts).

**Linienführungen der betroffenen S-Bahn-Linien:**

**S2** fährt Blankenfelde <> Südkreuz und Anhalter Bahnhof <> Bernau

**S25** fährt Lichterfelde Süd <> Anhalter Bahnhof und Schöneberg <> Anhalter Bahnhof <> Hennigsdorf (im Abschnitt Schöneberg <> Gesundbrunnen als S1 bezeichnet)

**Grund:** BÜG-Schienenschleifen und Wechsel von Schadschwellen

**S2 S8 S85**

7

(Nordbahnhof / Schönhauser Allee –)  
Bornholmer Straße –  
Blankenburg – Buch

Nacht 04./05.06. (Do/Fr)  
22 Uhr bis 1:30 Uhr

**Taktänderung:** Schönhauser Allee <> Bornholmer Straße S-Bahnverkehr nur im 20-Minutentakt mit S85

**Taktänderung:** Blankenburg <> Buch S-Bahnverkehr nur im 20-Minutentakt

**Fahrplanänderung:** Die S2 nach Bernau fährt von Pankow bis Karow 1 Minute früher. Die S8 fährt von Blankenburg bis Birkenwerder (während des 60-Minutentakts) 20 Minuten später. Die S85 fährt von Bornholmer Straße bis Pankow 2 Minuten früher.

**Linienführungen der betroffenen S-Bahn-Linien:**

**S2** fährt Blankenfelde <> Bernau (10-Minutentakt: Lichtenrade <> Nordbahnhof)

**S8** fährt Grünau <> Schönhauser Allee <> Wedding und Blankenburg <> Birkenwerder

**S85** fährt Flughafen BER <> Pankow

**Grund:** BÜG-Schienenschleifen

**S25**

8

Teltow Stadt – Südkreuz

Nächte 31.05./01.06. (So/Mo)  
und 02./03.06. (Di/Mi)  
jeweils 22 Uhr bis 1:30 Uhr

**Fahrplanänderung:** Die S25 nach Hennigsdorf fährt von Teltow Stadt bis Südkreuz 3 Minuten früher. In der Gegenrichtung fährt die S25 von Südkreuz bis Teltow Stadt 3 Minuten später.

**Bahnsteigänderung:** In Priesterweg fährt die S25 nach Teltow Stadt von Gleis 4 (Bahnsteig stadteinwärts).

**Linienführung der betroffenen S-Bahn-Linie:**

**S25** fährt Teltow Stadt <> Hennigsdorf – unverändert

**Grund:** BÜG-Schienenschleifen und Ersatzschiene einbauen

**S3**

9

Hirschgarten

bis vsl. 10.08. (Mo) 1:30 Uhr

**stadtauswärts kein Halt in Hirschgarten:** Die S3 fährt in Fahrtrichtung Friedrichshagen/Erkner in Hirschgarten ohne Halt durch.

**Fahrgäste, die in Hirschgarten aussteigen möchten:** Bitte bis Friedrichshagen fahren, dort in einen Zug der Gegenrichtung umsteigen und zurück nach Hirschgarten fahren.

**Fahrgäste, die in Hirschgarten einsteigen möchten:** Bitte in die entgegengesetzte Richtung bis Köpenick fahren und auf die gegenüberliegende Bahnsteigseite wechseln.

Die Züge stadteinwärts in Richtung Ostbahnhof/Charlottenburg/Spandau sind nicht betroffen.

**Linienführungen der betroffenen S-Bahn-Linien:**

■ S3 fährt Erkner <> Spandau (10-Minutentakt: Erkner/Friedrichshagen <> Ostbahnhof/Charlottenburg) – in Fahrtrichtung Friedrichshagen/Erkner ohne Halt in Hirschgarten

■ S3 Express fährt Friedrichshagen <> Ostbahnhof (nur Mo-Fr während der Hauptverkehrszeiten) – in Fahrtrichtung Ostbahnhof mit zusätzlichem Halt in Hirschgarten und in Fahrtrichtung Friedrichshagen (Erkner) ohne Halt in Hirschgarten

Einzelne Fahrten der S3 in Fahrtrichtung Erkner halten in Tagesrandlagen auch in Hirschgarten.

**Tarifhinweis** – Kulanregelung für Kurzstrecken- und Einzelfahrausweise: Kurzstreckenfahrausweise (auch 4-Fahrten Karten) mit dem Ziel Hirschgarten berechtigen zur Fahrt ab Karlshorst über Friedrichshagen, mit Fahrtbeginn ab Hirschgarten berechtigen sie zur Fahrt nach Wilhelmshagen über Köpenick. Einzelfahrausweise (auch 4-Fahrten Karten) berechtigen zur Fahrt in Richtung Köpenick ab Hirschgarten zur Umfahrung über Friedrichshagen bzw. zur Fahrt ab Hirschgarten in Richtung Erkner zur Umfahrung über Köpenick.

**Grund:** Bahnsteigarbeiten in Hirschgarten

**S3** 10

**Erkner – Friedrichshagen – Karlshorst** ☾

**Nacht 26./27.05. (Di/Mi)**

**22 Uhr bis 1:30 Uhr**

**Zugverkehr verändert:** Fahrgäste der S3 steigen bitte in beiden Fahrtrichtungen in Friedrichshagen um, die Weiterfahrt erfolgt in Fahrtrichtung Spandau (stadteinwärts) nach 2 Minuten und in Fahrtrichtung Erkner (stadtauswärts) nach 8 Minuten von der gegenüberliegenden Bahnsteigseite.

**Fahrplanänderung:** Die S3 fährt von Erkner bis Friedrichshagen 1 Minute früher. In der Gegenrichtung fährt die S3 von Wuhlheide bis Friedrichshagen 2 Minuten später und von Friedrichshagen bis Erkner 10 Minuten später.

**Taktänderung:** Friedrichshagen <> Karlshorst S-Bahnverkehr nur im 20-Minutentakt

**Linienführung der betroffenen S-Bahn-Linie:**

■ S3 fährt Erkner <> Friedrichshagen und Friedrichshagen <> Spandau – mit Halt in Hirschgarten in beiden Fahrtrichtungen (10-Minutentakt: Karlshorst <> Ostbahnhof)

**Grund:** Weichenarbeiten in Köpenick

**S3** 11

**Erkner – Friedrichshagen** ☾

**Nacht 03./04.06. (Mi/Do)**

**22 Uhr bis 1:30 Uhr**

**Fahrplanänderung:** Die S3 nach Spandau fährt von Erkner bis Friedrichshagen 1 Minute früher.

**Linienführung der betroffenen S-Bahn-Linie:**

■ S3 fährt Erkner <> Spandau (10-Minutentakt: Friedrichshagen <> Ostbahnhof)

**Grund:** BÜG-Schienschleifen

**S3 S5 S7 S75 S9** 12

**Wartenberg – Warschauer Straße – Ostbahnhof** ☾

**Nacht 28./29.05. (Do/Fr)**

**22 Uhr bis 1:30 Uhr**

**Zugverkehr verändert:** Fahrgäste der S75 nutzen bitte zwischen Lichtenberg <> Warschauer Straße die S5 oder S7.

**Fahrplanänderung:** Die S3 nach Friedrichshagen fährt von Ostbahnhof bis Ostkreuz 1 Minute früher. Die S75 fährt von Lichtenberg bis Wartenberg 10 Minuten später.

**Bahnsteigänderung:** In Warschauer Straße fahren die S3 nach Ostbahnhof/Spandau, die S5 nach Ostbahnhof/Westkreuz, die S7 nach Westkreuz/Potsdam Hbf und die S9 nach Spandau von Gleis 2 (Bahnsteig stadtauswärts).

**Linienführungen der betroffenen S-Bahn-Linien:**

■ S3 fährt Erkner <> Spandau (10-Minutentakt: Friedrichshagen <> Ostbahnhof) – unverändert

■ S5 fährt Strausberg Nord/Strausberg <> Westkreuz (10-Minutentakt: Mahlsdorf <> Ostbahnhof)

■ S7 fährt Ahrensfelde <> Potsdam Hbf (10-Minutentakt: Ahrensfelde <> Westkreuz) – unverändert

■ S75 fährt Wartenberg <> Lichtenberg

■ S9 fährt Flughafen BER <> Spandau – unverändert

**Grund:** Weichenarbeiten in Warschauer Straße

**S3 S5 S75** 13

**Wartenberg – Warschauer Straße und Ostbahnhof – Friedrichshagen** ☾

**Nacht 27./28.05. (Mi/Do)**

**22 Uhr bis 1:30 Uhr**

**Zugverkehr verändert:** Fahrgäste der S75 nutzen bitte zwischen Lichtenberg <> Warschauer Straße die S5 oder S7.

**Fahrplanänderung:** Die S3 nach Friedrichshagen fährt von Ostbahnhof bis Friedrichshagen 6 bis 7 Minuten später. Die S75 fährt von Lichtenberg bis Wartenberg 10 Minuten später.

**Linienführungen der betroffenen S-Bahn-Linien:**

■ S3 fährt Erkner <> Spandau (10-Minutentakt: Friedrichshagen <> Ostbahnhof) – unverändert

■ S5 fährt Strausberg Nord/Strausberg <> Westkreuz (10-Minutentakt: Mahlsdorf <> Ostbahnhof)

■ S75 fährt Wartenberg <> Lichtenberg

**Grund:** Weichenarbeiten in Warschauer Straße

**S3 S9** 14

**Olympiastadion – Spandau** WE

**05.06. (Fr) 22 Uhr**

**bis 08.06. (Mo) 1:30 Uhr**

**kein S-Bahnverkehr:** Olympiastadion <> Spandau

**Ersatzverkehr mit barrierefreien Bussen:**

**Bus S3:** S Olympiastadion (Einstieg in der Flatoallee vor Jesse-Owens-Allee, ggü. vom S-Bahnhof) <> Ersatzverkehrshaltestelle „Jesse-Owens-Allee/Passenheimer Straße“ (Zusatzhalt für S Pichelsberg in der Passenheimer Straße) <> Ersatzverkehrshaltestelle „S Pichelsberg“ (Halt in der Glockenturmstraße, Ecke Angerburger

Allee) <> S Stresow (in Richtung Spandau Halt in der Freiheit – wie Bus 130, in Richtung Olympiastadion Ruhlebender Straße / Grunewaldstraße wie Bus M45 (Ersatzhaltestelle)) <> S Spandau (Einstieg in der Seegefelder Straße an der Position 1; Ausstieg in der Bushaltestelle „Brunsbütteler Damm/Ruhlebender Straße“ im Brunsbütteler Damm hinter der Klosterstraße)

**Bahnsteigänderung:** In Olympiastadion enden/beginnen die S3 aus/nach Erkner und die S9 aus/nach Flughafen BER auf den Gleisen 3 und 4 (Sonderbahnsteig).

**Linienführungen der betroffenen S-Bahn-Linien:**

■ S3 fährt Erkner <> Olympiastadion (10-Minutentakt: Erkner/Friedrichshagen <> Ostbahnhof)

■ S9 fährt Flughafen BER <> Olympiastadion Bitte zwischen Charlottenburg (U Wilmersdorfer Straße) <> Spandau (U Rathaus Spandau) auch die U7 nutzen.

**Grund:** Schadschwellenwechsel

**S41 S42** 15

**Westhafen – Wedding – Gesundbrunnen und gesamter Ring** ☾

**Nächte 26./27.05. (Di/Mi)**

**und 27./28.05. (Mi/Do)**

**jeweils 22 Uhr bis 1:30 Uhr**

**Zugverkehr verändert:** Fahrgäste der S41 und S42 steigen bitte in beiden Fahrtrichtungen in Wedding um, die Weiterfahrt erfolgt nach 8 Minuten (S41) bzw. nach 8 oder 18 Minuten (S42) vom selben Gleis.

**Taktänderung:** Westhafen <> Wedding S-Bahnverkehr nur im 20-Minutentakt

**Fahrplanänderung:** Die S41 fährt von Westhafen bis Wedding 2 Minuten später. Die S42 fährt von Wedding bzw. von Westhafen bis Jungfernheide 6 Minuten früher und von Jungfernheide über den gesamten Ring bis Wedding 5 Minuten früher.

**Linienführungen der betroffenen S-Bahn-Linien:**

■ S41 fährt Wedding > Gesundbrunnen > Ostkreuz > Südkreuz > Westkreuz > Wedding (10-Minutentakt: Wedding > Gesundbrunnen > Ostkreuz > Südkreuz > Westkreuz > Westhafen)

■ S42 fährt Wedding > Westkreuz > Südkreuz > Ostkreuz > Gesundbrunnen > Wedding (10-Minutentakt: Westhafen > Westkreuz > Südkreuz > Ostkreuz > Gesundbrunnen > Wedding)

**Grund:** Schwellen wechseln in Wedding

**S41 S42** 16

**(Jungfernheide –) Beusselstraße – Wedding – Gesundbrunnen** ☾

**Nacht 28./29.05. (Do/Fr)**

**22 Uhr bis 1:30 Uhr**

**Zugverkehr verändert:** Fahrgäste der S41 und S42 steigen bitte in beiden Fahrtrichtungen in Wedding um, die Weiterfahrt erfolgt nach 6 Minuten (S41) bzw. nach 7 oder 17 Minuten (S42) von der gegenüberliegenden Bahnsteigseite.

**Taktänderung:** Beusselstraße <> Wedding S-Bahnverkehr nur im 20-Minutentakt

**Fahrplanänderung:** Die S41 fährt von Wedding bis Gesundbrunnen 1 Minute früher und von Jungfernheide bis Beusselstraße bzw. bis Wedding 3 Minuten später. Die S42 fährt von Wed-

**Fortsetzung auf Seite 22**

# Übersicht Fahrplanänderungen im S-Bahn-Liniennetz

Zeitraum: Donnerstag, 21.05.2026, bis Sonntag, 07.06.2026

## Fortsetzung von **Seite 21**

ding bzw. von Beusselstraße bis Jungfernheide 1 Minute früher und von Gesundbrunnen bis Wedding 2 Minuten später.

### Linienführungen der betroffenen S-Bahn-Linien:

■ S41 fährt Wedding > Gesundbrunnen > Ostkreuz > Südkreuz > Westkreuz > Wedding (10-Minutentakt: Wedding > Gesundbrunnen > Ostkreuz > Südkreuz > Westkreuz > Beusselstraße)

■ S42 fährt Wedding > Westkreuz > Südkreuz > Ostkreuz > Gesundbrunnen > Wedding (10-Minutentakt: Beusselstraße > Westkreuz > Südkreuz > Ostkreuz > Gesundbrunnen > Wedding)

Grund: Schwellen wechseln in Westhafen

### S41 S42 17

#### Beusselstraße – Wedding – Gesundbrunnen und gesamter Ring \*

Nacht 04./05.06. (Do/Fr)  
22 Uhr bis 1:30 Uhr

**Zugverkehr verändert:** Fahrgäste der S41 und S42 steigen bitte in beiden Fahrtrichtungen in Beusselstraße um, die Weiterfahrt erfolgt nach 8 oder 18 Minuten (S41) bzw. nach 8 Minuten (S42) vom selben Gleis.

**Taktänderung:** Beusselstraße <> Westhafen S-Bahnverkehr nur im 20-Minutentakt

**Fahrplanänderung:** Die S41 fährt von Beusselstraße bis Wedding 1 Minute früher und von Jungfernheide bis Beusselstraße 2 Minuten später. Die S42 fährt von Beusselstraße bis Jungfernheide 4 Minuten später, von Jungfernheide über den gesamten Ring bis Westhafen 5 Minuten später und von Westhafen bis Beusselstraße 7 Minuten später.

### Linienführungen der betroffenen S-Bahn-Linien:

■ S41 fährt Beusselstraße > Gesundbrunnen > Ostkreuz > Südkreuz > Westkreuz > Beusselstraße (10-Minutentakt: Westhafen > Gesundbrunnen > Ostkreuz > Südkreuz > Westkreuz > Beusselstraße)

■ S42 fährt Beusselstraße > Westkreuz > Südkreuz > Ostkreuz > Gesundbrunnen > Beusselstraße (10-Minutentakt: Beusselstraße > Westkreuz > Südkreuz > Ostkreuz > Gesundbrunnen > Westhafen)

Grund: Schwellenhohllage

### S41 S42 S46 18

#### Südkreuz – Bundesplatz – Westend \*

Nacht 21./22.05. (Do/Fr)  
22 Uhr bis 1:30 Uhr

**Zugverkehr verändert:** Fahrgäste der S41 und S42 steigen bitte in beiden Fahrtrichtungen in Bundesplatz um, die Weiterfahrt erfolgt nach 8 oder 18 Minuten (S41) bzw. nach 8 Minuten (S42) vom selben Gleis.

**Taktänderung:** Bundesplatz <> Halensee S-Bahnverkehr nur im 20-Minutentakt mit S41/S42

**Taktänderung:** Halensee <> Westend S-Bahnverkehr nur im 10-Minutentakt mit S41/S42

**Fahrplanänderung:** In Bundesplatz fährt die

S41 2 Minuten früher ab. Die S42 fährt von Bundesplatz bis Schöneberg 1 Minute früher und von Heidelberger Platz bis Bundesplatz 2 Minuten später.

### Linienführungen der betroffenen S-Bahn-Linien:

■ S41 fährt Bundesplatz > Westkreuz > Gesundbrunnen > Ostkreuz > Südkreuz > Bundesplatz (10-Minutentakt: Halensee > Westkreuz > Gesundbrunnen > Ostkreuz > Südkreuz > Bundesplatz)

■ S42 fährt Bundesplatz > Südkreuz > Ostkreuz > Gesundbrunnen > Westkreuz > Bundesplatz (10-Minutentakt: Bundesplatz > Südkreuz > Ostkreuz > Gesundbrunnen > Westkreuz > Halensee)

■ S46 fährt Königs Wusterhausen <> Südkreuz, bitte zwischen Südkreuz <> Westend die S41/S42 mit Umstieg in Bundesplatz nutzen.

Grund: Schienenfräsen

### S41 S42 S46 19

#### (Hermannstraße –) Halensee – Beusselstraße (– Gesundbrunnen) WE

24.05. (So) 1:30 Uhr  
bis 26.05. (Di) 1:30 Uhr

kein S-Bahnverkehr: Halensee <> Beusselstraße

### Ersatzverkehr mit barrierefreien Bussen:

**Bus S41/S42:** S Halensee (Einstieg vor der Kurfürstendammbrücke in Höhe des Baumarkts) <> U-Bf Adenauerplatz (Zusatzhalt in Fahrtrichtung S Beusselstraße in der Lewishamstraße vor Wilmsdorfer Straße – wie Bus 109 und Zusatzhalt in Fahrtrichtung S Halensee im Kurfürstendamm hinter Waitzstraße) <> Bushaltestelle „Kaiser-Friedrich-Straße/Kantstraße“ (Halt für S Charlottenburg in der Kaiser-Friedrich-Straße zum Umstieg zu den S-Bahn-Linien S3, S5, S7 und S9) <> S Messe Nord/ZOB (Halt auf der Ostpreußenbrücke – wie Bus M49) <> S Westend (Halt nach S Beusselstraße auf der südlichen Fahrbahnseite der Spandauer Damm-Brücke – wie Bus M45 nach S+U-Bf Zoo und Halt nach S Halensee auf der nördlichen Fahrbahnseite der Spandauer Damm-Brücke) <> S+U-Bf Jungfernheide (Halt in der Olbersstraße hinter Kamminer Straße bzw. hinter Gallesteig) <> S Beusselstraße (Einstieg auf der westlichen Fahrbahnseite der Beusselbrücke – wie Bus 123 nach S+U-Bf Berlin Hbf). Der Ersatzverkehr hält nicht am S-Bf Westkreuz, bitte zwischen dem Bus S41/S42 und den S-Bahn-Linien S3, S5, S7 oder S9 in Charlottenburg (Bushaltestelle „Kaiser-Friedrich-Straße/Kantstraße“) umsteigen.

**Fahrplanänderung:** Die S41 fährt von Beusselstraße bzw. von Wedding bis Gesundbrunnen 2 bis 3 Minuten früher und von Südkreuz bis Halensee teilweise 3 Minuten später. Die S42 fährt von Halensee bis Schöneberg teilweise 2 Minuten früher.

**Bahnsteigänderung:** In Charlottenburg fährt die S42 nach Halensee/Südkreuz (Charlottenburg ab 14, 34, 54; im Nachtverkehr Sa/So + So/Mo Charlottenburg ab 08, 23, 38, 53) von Gleis 5 (Bahnsteig stadteinwärts).

### Linienführungen der betroffenen S-Bahn-Linien:

■ S41 fährt Beusselstraße > Gesundbrunnen >

Ostkreuz > Südkreuz > Halensee > Charlottenburg (10-Minutentakt: Beusselstraße > Gesundbrunnen > Ostkreuz > Südkreuz > Halensee; im Nachtverkehr Sa/So + So/Mo Beusselstraße > Gesundbrunnen > Ostkreuz > Südkreuz > Halensee > Charlottenburg – im 15-Minutentakt; So+Mo 12–20 Uhr im 5-/5-/10-Minutentakt: Wedding > Gesundbrunnen > Ostkreuz > Hermannstraße)

■ S42 fährt Charlottenburg > Halensee > Südkreuz > Ostkreuz > Gesundbrunnen > Beusselstraße (10-Minutentakt: Halensee > Südkreuz > Ostkreuz > Gesundbrunnen > Beusselstraße; im Nachtverkehr Sa/So + So/Mo Charlottenburg > Halensee > Südkreuz > Ostkreuz > Gesundbrunnen > Beusselstraße – im 15-Minutentakt; So+Mo 12–20 Uhr im 5-/5-/10-Minutentakt: Hermannstraße > Ostkreuz > Gesundbrunnen > Wedding)

■ S46 fährt Grünau <> Bundesplatz; im Nachtverkehr Sa/So + So/Mo Grünau <> Südkreuz, bitte auch die Bauarbeiten im Abschnitt Königs Wusterhausen <> Grünau beachten (→ Seite 24 24).

Grund: Bauvorhaben Westendbrücke (Abbruch Alt-Stellwerk) und Bauvorhaben Autobahnreieck Funkturm Ringbahnbrücke (Kabelarbeiten)

### S41 S42 S46 S47 (S9) 20

#### Treptower Park / (Spindlersfeld – Schöneeweide –) Baumschulenweg – Neukölln – Tempelhof und gesamter Ring WE

29.05. (Fr) 22 Uhr  
bis 01.06. (Mo) 1:30 Uhr

kein S-Bahnverkehr: Neukölln <> Tempelhof

### Ersatzverkehr mit barrierefreien Bussen:

**Bus S41/S42:** S+U-Bf Neukölln (Einstieg in der Karl-Marx-Straße an der Position 2 unter der Brücke) <> S+U-Bf Hermannstraße (Halt in der Silbersteinstraße an den Position 5 und an der Ausstiegshaltestelle ggü. der Position 5 – wie Bus 246) <> S+U-Bf Tempelhof (Einstieg im Tempelhofer Damm)

**S-Bahn-Pendelverkehr:** Treptower Park <> Neukölln (im 20-Minutentakt; im Nachtverkehr Fr/Sa + Sa/So im 15-Minutentakt)

**S-Bahn-Pendelverkehr:** Baumschulenweg <> Neukölln (im 20-Minutentakt; im Nachtverkehr Fr/Sa + Sa/So im 30-Minutentakt)

**Fahrplanänderung:** In Südkreuz fährt die S41 teilweise 1 Minute früher ab. S41: Sa+So 12–20 Uhr fahren die den 5-/5-/10-Minutentakt bildenden Züge um 10 Minuten versetzt. Die S42 fährt von Treptower Park über den gesamten Ring bis Südkreuz um 5 Minuten versetzt. Die S46 fährt von Westend bis Südkreuz 5 bis 8 Minuten später. Die S46 nach Königs Wusterhausen fährt von Baumschulenweg bis Schöneeweide 3 Minuten früher. Die S47 nach Spindlersfeld fährt von Baumschulenweg bis Schöneeweide 3 Minuten früher. Im Nachtverkehr Fr/Sa + Sa/So fährt die S47 nach Treptower Park von Spindlersfeld bis Schöneeweide 15 Minuten später und in der Gegenrichtung von Schöneeweide bis Spindlersfeld 9 Minuten später. In Treptower Park fährt die S9 nach Flughafen BER 2 Minuten früher ab. Im Nachtverkehr Fr/Sa + Sa/So fährt die S9 nach Flughafen BER von Baumschulenweg bis Schöne-

weide 5 Minuten früher.

**Bahnsteigänderung:** In Treptower Park beginnt/endet der Pendelzug nach/aus Neukölln auf Gleis 1 (Bahnsteig in Richtung Neukölln/Baumschulenweg). Mit dem Pendelzug ankommende Fahrgäste wechseln zur Weiterfahrt in Richtung Ostkreuz/Warschauer Straße den Bahnsteig (der Bahnhof ist barrierefrei). In Baumschulenweg beginnt/endet der Pendelzug nach/aus Neukölln auf Gleis 5 (Bahnsteig stadtauswärts). Fahrgäste aus Richtung Schöneweide wechseln zur Weiterfahrt mit dem Pendelzug den Bahnsteig (der Bahnhof ist barrierefrei).

#### Linienführungen der betroffenen S-Bahn-Linien:

- S41 fährt Tempelhof > Südkreuz > Westkreuz > Gesundbrunnen > Ostkreuz > Treptower Park (weiter als S46 Treptower Park > Baumschulenweg > Königs Wusterhausen oder weiter als S47 Treptower Park > Baumschulenweg > Spindlersfeld); (Sa+So 12-20 Uhr 5-/5-/10-Minutentakt: Südkreuz > Westkreuz > Gesundbrunnen > Ostkreuz)
  - S42 fährt (kommt als S46 Königs Wusterhausen > Baumschulenweg > Treptower Park oder als S47 Spindlersfeld > Baumschulenweg > Treptower Park) Treptower Park > Ostkreuz > Gesundbrunnen > Westkreuz > Südkreuz > Tempelhof; (Sa+So 12-20 Uhr 5-/5-/10-Minutentakt: Ostkreuz > Gesundbrunnen > Westkreuz > Südkreuz)
  - S46 fährt Königs Wusterhausen <> Baumschulenweg <> Treptower Park (weiter als S42 Treptower Park > Ostkreuz > Gesundbrunnen > Westkreuz > Südkreuz > Tempelhof) und (außer Sa+So 12-20 Uhr) Südkreuz <> Westend, bitte auch S41/S42 nutzen
  - S47 fährt Spindlersfeld <> Baumschulenweg <> Treptower Park (weiter als S42 Treptower Park > Ostkreuz > Gesundbrunnen > Westkreuz > Südkreuz > Tempelhof)
  - S9 fährt Flughafen BER <> Spandau – unverändert
- Grund:** ESTW Neukölln (Kabeltiefbau, Gleisquerungen, Signalgründungen und Schotter erneuern)

(S3) S41 S42 S46 S47 21  
S8 S85 S9

**Flughafen BER / Grünau / Spindlersfeld - Schöneweide – Treptower Park - Ostkreuz - Greifswalder Straße / Warschauer Straße (- Spandau) / Neukölln (- Westend)**

**Nacht 01./02.06. (Mo/Di)**

**21:45 Uhr bis 1:30 Uhr**

**kein S-Bahnverkehr:** Schöneweide <> Baumschulenweg <> Ostkreuz/Warschauer Straße und Neukölln <> Ostkreuz

#### Ersatzverkehr mit barrierefreien Bussen:

**Bus S41:** S Ostkreuz (Einstieg auf der Nebenfahrbahn der Hauptstraße vor An der Mole – wie Taxihalteplatz) > S Treptower Park (Halt in der Elsenstraße vor Martin-Hoffmann-Straße an der Position 3) > S Sonnenallee/Saalestraße (Halt in der Saalestraße hinter Siegfried-Aufhäuser-Platz – wie Bus 171) > S+U-Bf Neukölln (Ausstieg in der Saalestraße an der Position 1) und in der Gegenrichtung

**Bus S42:** S+U-Bf Neukölln (Einstieg in der Karl-Marx-Straße an der Position 2) <> Bushaltestelle „Ziegrastraße“ (Halt für den S-Bf Sonnenallee in der Sonnenallee in der Nähe des ESTREL-Hotels

hinter der Autobahnbrücke – wie Bus M41) > S Treptower Park (Halt in der Straße An den Treptowers an der Position 4) <> S Ostkreuz

**Bus S9:** S Schöneweide (Einstieg in der Michael-Brückner-Straße vor Brückenstraße an der Position 15) <> S Baumschulenweg (Halt in Fahrtrichtung S Ostkreuz in der Baumschulenstraße hinter Behringstraße – wie Bus 170 nach Baumschulenstr./Fähre und Halt in Fahrtrichtung S Schöneweide in der Baumschulenstraße vor Ekkehardstraße – wie Bus 170 nach S+U-Bf Rathaus Steglitz) <> S Plänterwald (Köpenicker Landstraße) <> S Treptower Park (Halt in Fahrtrichtung S Ostkreuz in der Straße An den Treptowers an der Position 4 und Halt in Fahrtrichtung S Schöneweide in der Elsenstraße vor Martin-Hoffmann-Straße an der Position 3) <> S Ostkreuz (Einstieg auf der Nebenfahrbahn der Hauptstraße vor An der Mole – wie Taxihalteplatz)

**Taktänderung:** Grünau <> Adlershof S-Bahnverkehr nur im 20-Minutentakt mit S46

**Taktänderung:** Ostkreuz <> Greifswalder Straße S-Bahnverkehr nur im 10-Minutentakt mit S41/S42

**Fahrplanänderung:** In Ostkreuz fährt die S42 1 Minute früher ab. Die S46 fährt von Westend bis Neukölln 12 Minuten später. Die S47 fährt von Schöneweide bis Spindlersfeld 1 Minute früher. Die S85 fährt von Flughafen BER bis Schöneweide 4 Minuten später und in der Gegenrichtung fährt die S85 von Schöneweide bis Flughafen BER 3 Minuten später.

**Bahnsteigänderung:** In Schöneweide fahren die S47 nach Spindlersfeld, die S85 nach Flughafen BER und die S9 nach Flughafen BER von Gleis 5 (Bahnsteig stadteinwärts). In Baumschulenweg fährt die S41 in Fahrtrichtung Neukölln/Südkreuz von Gleis 5 (Bahnsteig stadtauswärts).

#### Linienführungen der betroffenen S-Bahn-Linien:

- S3 fährt Erkner <> Spandau (10-Minutentakt: Friedrichshagen/Ostkreuz <> Spandau)
  - S41 fährt Baumschulenweg > Neukölln > Südkreuz > Westkreuz > Gesundbrunnen > Ostkreuz (im 10-Minutentakt)
  - S42 fährt Ostkreuz > Gesundbrunnen > Westkreuz > Südkreuz > Neukölln > Baumschulenweg (im 10-Minutentakt)
  - S46 fährt Königs Wusterhausen <> Schöneweide und Neukölln <> Westend
  - S47 fährt Spindlersfeld <> Schöneweide
  - S8 fährt Greifswalder Straße <> Blankenburg/Birkenwerder
  - S85 fährt Flughafen BER <> Schöneweide und Greifswalder Straße <> Pankow
  - S9 fährt Flughafen BER <> Schöneweide
- Grund:** Instandhaltungsarbeiten

S41 S42 S8 S85 22  
Treptower Park – Greifswalder Straße \*

**Nacht 03./04.06. (Mi/Do)**

**22 Uhr bis 1:30 Uhr**

**Zugverkehr verändert:** Fahrgäste der S41 und S42 steigen bitte in beiden Fahrtrichtungen in Landsberger Allee um, die Weiterfahrt erfolgt nach 5 oder 15 Minuten (S41) bzw. nach 8 Minuten (S42) von der gegenüberliegenden Bahnsteigseite.

**Taktänderung:** Treptower Park <> Ostkreuz S-Bahnverkehr nur im 10-Minutentakt mit S41/S42

**Taktänderung:** Ostkreuz <> Landsberger Allee S-Bahnverkehr nur im 20-Minutentakt mit S41/S42

**Taktänderung:** Landsberger Allee <> Greifswalder Straße S-Bahnverkehr nur im 10-Minutentakt mit S41/S42

walder Straße S-Bahnverkehr nur im 10-Minutentakt mit S41/S42

**Fahrplanänderung:** Die S41 fährt von Landsberger Alle bis Ostkreuz 2 Minuten früher und von Greifswalder Straße bis Landsberger Allee 3 Minuten später. Die S42 fährt von Ostkreuz bis Landsberger Allee 2 bis 3 Minuten später. In Treptower Park fährt die S8 nach Grünau 3 Minuten früher ab. In Treptower Park fährt die S85 nach Flughafen BER 1 Minute früher ab.

**Bahnsteigänderung:** In Treptower Park fahren die S8 nach Grünau und die S85 nach Flughafen BER von Gleis 4 (Bahnsteig in Richtung Ostkreuz). Fahrgäste, die mit der S41 ankommen, wechseln zur Weiterfahrt mit der S8 oder S85 den Bahnsteig (der Bahnhof ist barrierefrei).

#### Linienführungen der betroffenen S-Bahn-Linien:

- S41 fährt Landsberger Allee > Ostkreuz > Südkreuz > Westkreuz > Gesundbrunnen > Landsberger Allee (10-Minutentakt: Ostkreuz > Südkreuz > Westkreuz > Gesundbrunnen > Landsberger Allee)
  - S42 fährt Landsberger Allee > Gesundbrunnen > Westkreuz > Südkreuz > Ostkreuz > Landsberger Allee (10-Minutentakt: Landsberger Allee > Gesundbrunnen > Westkreuz > Südkreuz > Ostkreuz)
  - S8 fährt Grünau <> Treptower Park und Greifswalder Straße <> Blankenburg/Birkenwerder
  - S85 fährt Flughafen BER <> Treptower Park und Greifswalder Straße <> Pankow
- Grund:** maschinelles Fräsen

S41 S42 S8 S85 23

**Landsberger Allee – Greifswalder Straße - Schönhauser Allee – Pankow und gesamter Ring** WE

**05.06. (Fr) 22 Uhr bis 08.06. (Mo) 1:30 Uhr**

**kein S-Bahnverkehr:** Greifswalder Straße <> Schönhauser Allee

#### Ersatzverkehr mit barrierefreien Bussen:

**Bus S41/S42:** S Greifswalder Straße (Einstieg in der Storkower Straße – wie Bus 158) <> SPrenzlauer Allee (Halt in der Grellstraße – wie Bus 156) <> S+U-Bf Schönhauser Allee (Ein- und Ausstieg in der Wichertstraße, Ecke Schönhauser Allee)

Der Umsteigeweg zwischen der Haltestelle des Ersatzverkehrs in der Wichertstraße und dem S-Bahnhof Schönhauser Allee beträgt ca. 200 Meter.

**Taktänderung:** Landsberger Allee <> Greifswalder Straße S-Bahnverkehr nur im 10-Minutentakt mit S41/S42

**Taktänderung:** Schönhauser Allee <> Bornholmer Straße S-Bahnverkehr nur im 20-Minutentakt mit S8, bitte zwischen Schönhauser Allee <> Pankow auch die U2 nutzen.

**Fahrplanänderung:** Die S41 fährt von Greifswalder Straße bis Treptower Park teilweise 1 Minute früher und von Gesundbrunnen bis Schönhauser Allee 3 Minuten später. S41: Die den 5-/5-/10-Minutentakt bildenden Züge fahren um 10 Minuten versetzt. Im Nachtverkehr Fr/Sa + Sa/So fährt die S41 in Greifswalder Straße teilweise 2 Minuten früher ab. Im Nachtverkehr Fr/Sa + Sa/So fährt die S42 von Ostkreuz bis Greifswalder Straße teilweise 3 Minuten früher. In Landsberger Allee fahren die S8 nach Grünau und die S85 nach Flughafen BER 1 Minute früher ab. Im

**Fortsetzung auf Seite 24**

# Übersicht Fahrplanänderungen im S-Bahn-Liniennetz

Zeitraum: Donnerstag, 21.05.2026, bis Sonntag, 07.06.2026

## Fortsetzung von Seite 23

Nachtverkehr Fr/Sa + Sa/So fährt die S8 von Pankow bis Schönhauser Allee 4 Minuten später.  
**Linienführungen der betroffenen S-Bahn-Linien:**

- S41** fährt Greifswalder Straße > Ostkreuz > Südkreuz > Westkreuz > Gesundbrunnen > Schönhauser Allee (im 10-Minutentakt; Sa+So 12-20 Uhr im 5-/5-/10-Minutentakt; Ostkreuz > Südkreuz > Westkreuz > Gesundbrunnen)
- S42** fährt Schönhauser Allee > Gesundbrunnen > Westkreuz > Südkreuz > Ostkreuz > Greifswalder Straße (im 10-Minutentakt; Sa+So 12-20 Uhr im 5-/5-/10-Minutentakt; Gesundbrunnen > Westkreuz > Südkreuz > Ostkreuz)
- S8** fährt Grünau <> Landsberger Allee (im Nachtverkehr Fr/Sa + Sa/So Grünau <> Greifswalder Straße) und Schönhauser Allee <> Birkenwerder (im Nachtverkehr Fr/Sa + Sa/So Schönhauser Allee <> Pankow)
- S85** fährt Flughafen BER <> Landsberger Allee

**Grund:** Ersatzneubau Brücke Dunckerstraße (Abbruch Pfeiler)

## **S46** 24 Königs Wusterhausen – Grünau WE

**22.05. (Fr) 22 Uhr**  
**bis 26.05. (Di) 1:30 Uhr**

**kein S-Bahnverkehr:** Königs Wusterhausen <> Grünau

### Ersatzverkehr mit barrierefreien Bussen:

**Bus S46:** S Königs Wusterhausen (Einstieg in der Maxim-Gorki-Straße an der Position 1 in der Nähe des Wasserturms) <> S Wildau (Halt in der Karl-Marx-Straße) <> S Zeuthen (Halt in der Goethestraße – wie Bus 733 und 734) <> S Eichwalde (Halt am August-Bebel-Platz vor Schmöckwitzter Straße) <> Bushaltestelle „Eichwalde, Tschaikowskistraße“ (Zusatzhalt in der Zeuthener Straße – wie Bus 733) <> S Grünau (Einstieg im Adlergestell an der Position 11 – wie Bus N68 nach Alt-Schmöckwitz; Ausstieg im Adlergestell an der Position 10 – wie Bus N68 nach S Adlershof)

### Linienführung der betroffenen S-Bahn-Linie:

- S46** fährt bis 24.05. (So) 1:30 Uhr Grünau <> Westend; im Nachtverkehr Fr/Sa Grünau <> Südkreuz
- S46** fährt ab 24.05. (So) 7 Uhr Grünau <> Bundesplatz; im Nachtverkehr Sa/So + So/Mo Grünau <> Südkreuz

Bitte auch die Bauarbeiten im Abschnitt Halensee <> Westend <> Beusselstraße beachten ( Seite 22 ).

**Grund:** Neubau Gleichstromunterwerk Eichwalde (Herstellen Querungen, Kabelarbeiten) und Restleistungen nach Gleiserneuerung

## **S46 S47 S8 S85 S9** 25 Grünbergallee / Grünau / Spindlersfeld – Baumschulenweg – Westend / Treptower Park – Ostkreuz (– Bornholmer Straße) \*

**Nacht 02./03.06. (Di/Mi)**  
**21:45 Uhr bis 1:30 Uhr**

**kein S-Bahnverkehr:** Altglienicke/Grünau/Spindlersfeld <> Schöneweide

### Ersatzverkehr mit barrierefreien Bussen:

**Bus S46:** S Grünau (Einstieg im Adlergestell hinter Wassersportallee in Nähe der Tankstelle; Ausstieg in der Richterstraße an der Position 1) <> S Adlershof (Halt in Fahrtrichtung S Schöneweide in der Rudower Chaussee direkt unter der Brücke (an der Position 1) und Halt in Fahrtrichtung S Grünau in der Rudower Chaussee hinter Franz-Ehrlich-Straße (an der Position 7)) <> Ersatzverkehrshaltestelle „Wagner-Régeny-Allee“ (Halt für den S-Bf Johannisthal in der Wagner-Régeny-Allee, Ecke Benno-König-Straße) <> S Schöneweide (Einstieg in der Michael-Brückner-Straße (Cajamarcaplatz) vor dem ehem. Empfangsgebäude an der Position 16)

**Bus S47:** S Spindlersfeld (Einstieg in der Oberspreestraße vor Ottomar-Geschke-Straße) <> Bushaltestelle „Bärenlauchstraße“ (Halt für den S-Bf Oberspreet in der Oberspreestraße) <> Bushaltestelle „Bruno-Bürgel-Weg“ (Halt für den S-Bf Oberspreet in der Schnellerstraße) <> Schöneweide (Einstieg in der Michael-Brückner-Straße (Cajamarcaplatz) vor dem ehem. Empfangsgebäude an der Position 16)

**Bus S9:** S Grünbergallee (Einstieg in der Grünbergallee in Höhe der Fußgängerbrücke) <> S Altglienicke (Halt in der Germanenstraße bzw. Ewaldstraße) <> S Adlershof (Halt in Fahrtrichtung S Schöneweide in der Rudower Chaussee direkt unter der Brücke (an der Position 1) und Halt in Fahrtrichtung S Grünbergallee in der Rudower Chaussee hinter Franz-Ehrlich-Straße (an der Position 7)) <> Ersatzverkehrshaltestelle „Wagner-Régeny-Allee“ (Halt für den S-Bf Johannisthal in der Wagner-Régeny-Allee, Ecke Benno-König-Straße) <> S Schöneweide (Einstieg in der Michael-Brückner-Straße (Cajamarcaplatz) vor dem ehem. Empfangsgebäude an der Position 16).

Im Abschnitt Grünbergallee <> Altglienicke fahren die S85 und S9 sowie der Bus S9 nahezu parallel.

**Taktänderung:** Baumschulenweg <> Treptower Park S-Bahnverkehr nur im 20-Minutentakt mit S9

**Taktänderung:** Baumschulenweg <> Neukölln S-Bahnverkehr nur im 20-Minutentakt mit S46

**Fahrplanänderung:** Die S46 fährt von Schöneweide bis Westend 8 Minuten später. Die S8 nach Treptower Park hat in Bornholmer Straße 6 Minuten Aufenthalt und fährt von Bornholmer Straße bis Treptower Park 5 bis 6 Minuten später. Die S85 nach Ostkreuz hat in Bornholmer Straße 3 Minuten Aufenthalt und fährt von Schönhauser Allee bis Ostkreuz 5 Minuten später. Die S9 fährt von Treptower Park bis Schöneweide 2 bis 3 Minuten früher.

**Bahnsteigänderung:** In Treptower Park endet/beginnt die S8 aus/nach Blankenburg/Birkenwerder auf Gleis 4 (Bahnsteig in Fahrtrichtung Ostkreuz). Mit der S8 ankommende Fahrgäste müssen zur Weiterfahrt mit der S9 nach Schöneweide den Bahnsteig wechseln (der Bahnhof ist barrierefrei).

### Linienführungen der betroffenen S-Bahn-Linien:

- S46** fährt Königs Wusterhausen <> Grünau und Schöneweide <> Westend
- S47** fährt nicht
- S8** fährt Treptower Park <> Blankenburg/Birkenwerder
- S85** fährt Flughafen BER <> Altglienicke und Ostkreuz <> Pankow
- S9** fährt Flughafen BER <> Altglienicke und

Schöneweide <> Spandau

**Grund:** Instandhaltungsarbeiten

## **S5** 26 Mahlsdorf – Kaulsdorf (– Warschauer Straße) WE

**29.05. (Fr) 22 Uhr**  
**bis 01.06. (Mo) 1:30 Uhr**

**Taktänderung:** Mahlsdorf <> Kaulsdorf S-Bahnverkehr nur im 20-Minutentakt

**Fahrplanänderung:** Im Abendverkehr fährt die S5 nach Mahlsdorf (Strausberg/Strausberg Nord) von Ostbahnhof bis Kaulsdorf teilweise 1 Minute früher. Im Nachtverkehr Fr/Sa + Sa/So fahren die in Mahlsdorf einsetzenden Züge von Mahlsdorf nach Warschauer Straße 5 Minuten später. Im Nachtverkehr Fr/Sa + Sa/So fährt die S5 nach Strausberg Nord von Ostkreuz bis Friedrichsfelde Ost 1 Minute früher. Im Nachtverkehr Fr/Sa + Sa/So fährt die S5 nach Mahlsdorf von Wuhletal bis Mahlsdorf 4 bis 5 Minuten später.

**Bahnsteigänderung:** In Mahlsdorf fährt die S5 nach Strausberg Nord von Gleis 2 (Bahnsteig stadteinwärts). In Mahlsdorf fährt im Abendverkehr ab 21:54 Uhr (wenn zwischen den beiden Teillinien der S5 umgestiegen werden muss) die S5 nach Westkreuz von Gleis 1 (Bahnsteig stadteinwärts) und die S5 nach Strausberg Nord von Gleis 2 (Bahnsteig stadteinwärts), beim Umstieg ist lediglich ein Bahnsteigseitenwechsel erforderlich.

### Linienführung der betroffenen S-Bahn-Linie:

- S5** fährt Strausberg Nord <> Westkreuz (10-Minutentakt; Kaulsdorf <> Westkreuz); im Abendverkehr mit Umsteigen in Mahlsdorf und im Nachtverkehr Fr/Sa + Sa/So Strausberg Nord/Mahlsdorf <> Warschauer Straße

Bitte auch den Ersatzverkehr mit Bussen für die U5 zwischen U Hellersdorf <> S+U Wuhletal beachten ( Seite 25).

**Grund:** Schadschwellenwechsel in Mahlsdorf auf Gleis 4

## **S7** 27 Wannsee – Potsdam Hbf WE

**29.05. (Fr) 22 Uhr**  
**bis 01.06. (Mo) 1:30 Uhr**

**kein S-Bahnverkehr:** Wannsee <> Potsdam Hbf

### Ersatzverkehr mit barrierefreien Bussen:

**Bus S7:** S Wannsee (Einstieg im Kronprinzessinnenweg auf der Bahnhofseite in Höhe des Gustav-Hartmann-Platzes – Nähe Position 5) > S Griebnitzsee (Halt in der Prof.-Dr.-Helmert-Straße auf der Universitätsseite – wie ViP-Bus) > S Babelsberg/Lutherplatz (Halt hinter Lutherplatz und vor Daimlerstraße – wie Bus 693) > S Potsdam Hbf (Ausstieg auf dem ZOB in der Friedrich-Engels-Straße am Bussteig 3) und in der Gegenrichtung: S Potsdam Hbf (Einstieg auf dem ZOB in der Friedrich-Engels-Straße am Bussteig 3) > S Babelsberg/Schulstraße (Halt in der Schulstraße hinter Lutherplatz) > S Babelsberg/Wattstraße (Halt in der Schulstraße vor Wattstraße) > S Griebnitzsee (Halt in der Prof.-Dr.-Helmert-Straße auf der Universitätsseite – wie ViP-Bus) > S Wannsee (Ausstieg im Kronprinzessinnenweg auf der Bahnhofseite in Höhe des Gustav-Hartmann-Platzes – Nähe Position 5)

**Linienführung der betroffenen S-Bahn-Linie:**

! S7 fährt Ahrensfelde <> Wannsee (tagsüber im 10-Minutentakt)

**Grund:** Grunderneuerung Gleichstromunterwerk Griebnitzsee und maschinelle Durcharbeitung der Gleise und Weichen

**S9****Warschauer Straße – Westkreuz****Nacht 21./22.05. (Do/Fr)****1:45 Uhr bis 3:40 Uhr,****Nächte 01./02.06. (Mo/Di)****bis 04./05.06. (Do/Fr)****jeweils 1:45 Uhr bis 3:40 Uhr**

Wegen Bauarbeiten fahren einige Fahrten der S9 von Flughafen BER kommend nicht bis zu ihrem fahrplanmäßigen Endbahnhof, sondern enden bereits früher an einem anderen Unterwegsbahnhof. In der Gegenrichtung fahren einige Fahrten der S9 nach Flughafen BER nicht von ihrem fahrplanmäßigen Startbahnhof, sondern beginnen erst später an einem anderen Unterwegsbahnhof. Bitte die Fahrplanauskunft unter [sbahn.berlin](https://sbahn.berlin) nutzen.

Bitte zwischen Flughafen BER <> Ostkreuz <> Ostbahnhof <> Alexanderplatz <> Friedrichstraße <> Berlin Hbf <> Zoologischer Garten <> Charlottenburg auch den FEX (Flughafen-Express) nutzen. Zwischen Flughafen BER <> S Schönefeld <> S Adlershof <> S Schöneeweide <> S Plänterwald <> S Treptower Park bzw. Elsenstraße/S Treptower Park <> U-Bf Schlesi-sches Tor <> S+U-Bf Alexanderplatz/Memhard-strasse bitte auch die Nachtbuslinie N60 nutzen.  
**Grund:** Instandhaltung/Inspektion

**S9****Friedrichstraße – Westkreuz****Nacht 31.05./01.06. (So/Mo)****1:45 Uhr bis 3:40 Uhr**

Der Zug Flughafen BER ab 0:59 Uhr nach Westkreuz (an 2:02 Uhr) endet bereits um 1:46 Uhr in Friedrichstraße und fällt von Friedrichstraße bis Westkreuz aus.

Der Zug Charlottenburg ab 3:08 Uhr nach Flughafen BER (an 4:06 Uhr) beginnt erst um 3:22 Uhr in Friedrichstraße und fällt von Charlottenburg bis Friedrichstraße aus. Der Zug Westkreuz ab 3:22 Uhr nach Flughafen BER (an 4:26 Uhr) beginnt erst um 3:38 Uhr in Friedrichstraße und fällt von Westkreuz bis Friedrichstraße aus.

Bitte zwischen Flughafen BER <> Ostkreuz <> Ostbahnhof <> Alexanderplatz <> Friedrichstraße <> Berlin Hbf <> Zoologischer Garten <> Charlottenburg auch den FEX (Flughafen-Express) nutzen. Zwischen Flughafen BER <> S Schönefeld <> S Adlershof <> S Schöneeweide <> S Plänterwald <> S Treptower Park bzw. Elsenstraße/S Treptower Park <> U-Bf Schlesi-sches Tor <> S+U-Bf Alexanderplatz/Memhard-strasse bitte auch die Nachtbuslinie N60 nutzen.  
**Grund:** Grob- und Feinreinigung in Berlin Hbf

**S9****Treptower Park****Nächte 04./05.06. (Do/Fr)****und 07./08.06. (So/Mo)****jeweils 3:14 Uhr bis 3:35 Uhr**

In Treptower Park fahren die Züge Treptower

Park ab 3:14 Uhr und 3:35 Uhr nach Flughafen BER (an 3:45 Uhr und 4:06 Uhr) von Gleis 4 (Bahnsteig in Richtung Ostkreuz).

**Grund:** Brückenprüfung Spreebrücke

## Vorschau auf größere Baumaßnahmen, bei denen auch Arbeitstage betroffen sind

(Planungsstand, Änderungen ausdrücklich vorbehalten):

(**S3**) **S46** **S47** **S75** **S8**  
**S85** **S9**

(Flughafen BER –) Grünbergallee / (Königs Wusterhausen –) Grünau / Spindlersfeld – Baumschulenweg – Treptower Park – Warschauer Straße (– Spandau)

**12.06. (Fr) 22 Uhr durchgehend bis 06.07. (Mo) 1:30 Uhr**

**kein S-Bahnverkehr:** Altglienicke/Grünau/Spindlersfeld <> Schöneeweide <> Baumschulenweg

**kein S-Bahnverkehr:** Treptower Park <> Warschauer Straße, bitte Umfahrung über Ostkreuz (mit Umstieg und Bahnsteigwechsel) nutzen.

**Ersatzverkehr mit barrierefreien Bussen:**

**Bus S46:** S Grünau <> S Adlershof <> Ersatzverkehrshaltestelle „Wagner-Régeny-Allee“ (Halt für S-Bf Johannisthal) <> S Schöneeweide <> S Baumschulenweg

**Bus S47:** S Spindlersfeld <> Bushaltestelle „Bärenlauchstraße“ (Halt für S-Bf Oberspree) <> Bushaltestelle „Bruno-Bürgel-Weg“ (Halt für S-Bf Oberspree) <> S Schöneeweide <> S Baumschulenweg

**Bus S9X:** Express (Linie fährt von ca. 3:30 Uhr bis ca. 0:30 Uhr; kein Nachtverkehr in den Nächten Fr/Sa + Sa/So) Flughafen BER <> S Adlershof <> S Schöneeweide <> S Baumschulenweg

**Bus S9A:** S Grünbergallee <> S Altglienicke <> S Adlershof <> Ersatzverkehrshaltestelle „Wagner-Régeny-Allee“ (Halt für S-Bf Johannisthal) <> S Schöneeweide <> S Baumschulenweg

**S-Bahn-Pendelverkehr:** Baumschulenweg <> Treptower Park (mit Umsteigen in Plänterwald) – in beiden Abschnitten jeweils im 10-Minutentakt (im Nachtverkehr Fr/Sa + Sa/So im 15-Minutentakt)

**Taktänderung:** Baumschulenweg <> Neukölln Mo–Do S-Bahnverkehr nur im 10-Minutentakt; die S46-Fahrten Mo–Fr Grünau <> Hermannstraße können nicht angeboten werden.

**Linienführungen der betroffenen S-Bahn-Linien:**

! S3 fährt Erkner <> Spandau (10-Minutentakt: Erkner/Friedrichshagen/Ostkreuz <> Spandau); im Nachtverkehr Fr/Sa + Sa/So Erkner <> Spandau

! S46 fährt Königs Wusterhausen <> Grünau und Baumschulenweg <> Westend (Sa+So 12-20 Uhr Baumschulenweg <> Tempelhof und im Nachtverkehr Fr/Sa + Sa/So Baumschulenweg <> Südkreuz), die S46-Fahrten Mo–Fr Grünau <> Hermannstraße können nicht angeboten werden.

! S47 fährt Baumschulenweg <> Südkreuz

! S75 fährt Wartenberg <> Warschauer Straße; Mo–Fr während der Hauptverkehrszeiten Wartenberg <> Charlottenburg (10-Minutentakt: Wartenberg <> Warschauer Straße)

! S8 fährt Wildau <> Grünau (nur Mo–Fr während der Hauptverkehrszeiten) und Treptower Park <> Birkenwerder (im Nachtverkehr Fr/Sa + Sa/So Treptower Park <> Pankow)

! S85 fährt Flughafen BER <> Altglienicke und Sa+So Treptower Park <> Pankow sowie Mo–Fr Treptower Park <> Frohnau (Mo–Fr im Abendverkehr Treptower Park <> Waidmannslust)

! S9 fährt Flughafen BER <> Altglienicke, bitte zwischen Ostkreuz <> Spandau die verdichtete S3 nutzen

**Grund:** ESTW S9 Süd (Einbau Weichen, Signalen stellen, Balisenmontage)

## Größere Bauarbeiten bei der U-Bahn:

**U2****Senefelderplatz – Alexanderplatz – Spittelmarkt****bis 27.08. (Do)**

**jeweils in den Nächten So/Mo bis Do/Fr von ca. 22:30 Uhr bis 1:30 Uhr,**

**nicht in den Nächten 24./25.05. (So/Mo),**

**28./29.06. (So/Mo), 09./10.07. (Do/Fr),**

**26./27.07. (So/Mo) und 02./03.08. (So/Mo)**

**Ersatzverkehr mit barrierefreien Bussen:** U-Bf Senefelderplatz <> U-Bf Spittelmarkt

**Linienführung der betroffenen U-Bahn-Linie:**

! U2 fährt S+U-Bf Pankow <> U-Bf Senefelderplatz und U-Bf Spittelmarkt <> U-Bf Ruhleben

**Grund:** grundlegende Instandsetzung

**U5****Hönow – Wuhletal (– Biesdorf-Süd)****bis 05.07. (So)**

**Ersatzverkehr mit barrierefreien Bussen:**

U-Bf Hellersdorf <> S+U-Bf Wuhletal

**U-Bahn-Pendelverkehr:** U-Bf Hönow <> U-Bf Hellersdorf (im 10-Minutentakt)

**Taktänderung:** S+U-Bf Wuhletal <> U-Bf Biesdorf-Süd U-Bahnverkehr nur im 9-/10-Minutentakt

**Bahnsteigänderung:** In S+U-Bf Wuhletal fährt die U5 nach S+U-Bf Hauptbahnhof von Gleis 2 (Bahnsteig stadtauswärts). Fahrgäste, die mit der S5 aus Mahlsdorf/Hoppegarten/Strausberg Nord in Wuhletal ankommen, müssen zur Weiterfahrt mit der U5 nach S+U-Bf Hauptbahnhof den Bahnsteig wechseln (der Bahnhof ist barrierefrei).

**Linienführung der betroffenen U-Bahn-Linie:**

! U5 fährt S+U-Bf Wuhletal <> S+U-Bf Hauptbahnhof

**Grund:** Gleiserneuerung

**U6****Kurt-Schumacher-Platz – Alt-Tegel****bis auf weiteres**

**Ersatzverkehr mit barrierefreien Bussen:**

U-Bf Kurt-Schumacher-Platz <> U-Bf Alt-Tegel

**Linienführung der betroffenen U-Bahn-Linie:**

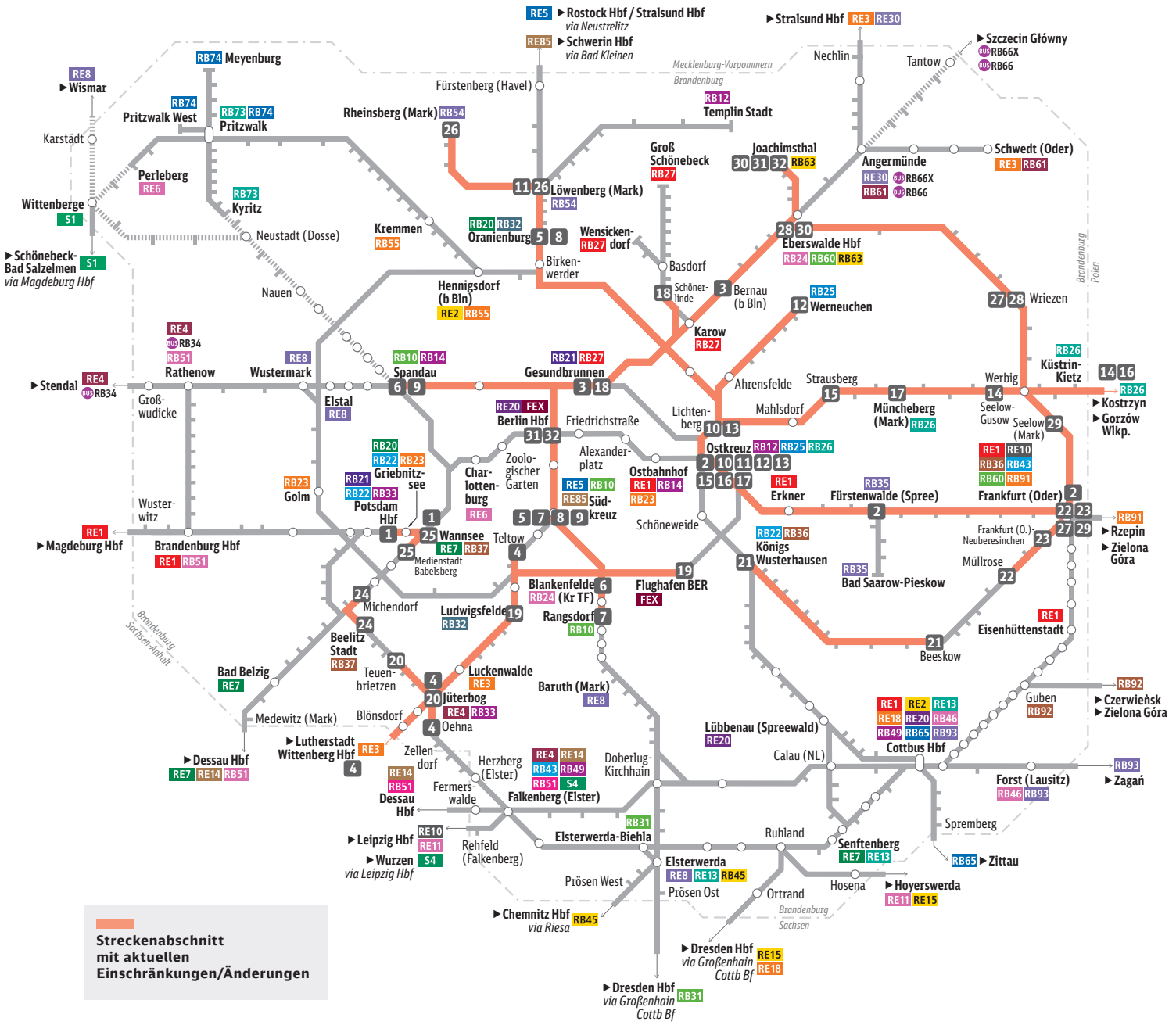
! U6 fährt U-Bf Alt-Mariendorf <> U-Bf Kurt-Schumacher-Platz

Bitte zwischen S+U-Bf Friedrichstraße <> S-Bf Tegel auch die S25 nutzen.

**Grund:** Erneuerung des nördlichen Streckenabschnittes auf der U6

# Fahrplanänderungen im Bahn-Regionalverkehr

Größere Baumaßnahmen im Zeitraum: Donnerstag, 21.05.2026, bis Sonntag, 07.06.2026



**Streckenabschnitt mit aktuellen Einschränkungen/Änderungen**

**RE1 (ODEG)**  
**Magdeburg - Berlin - Frankfurt (Oder) - Eisenhüttenstadt (- Cottbus)**  
 bis 05.06. (Fr) 1:15 Uhr ..... 1  
 jeweils nachts  
 I Ausfall einzelner Züge zwischen Potsdam Hbf und Berlin-Wannsee  
 28.05. (Do) 21 Uhr ..... 2  
 bis 07.06. (So) 0:45 Uhr  
 jeweils nachts  
 I Ausfall einzelner Züge zwischen Frankfurt (Oder) bzw. Fürstenwalde (Spree) und Berlin Ostbahnhof  
 I Ersatz durch Busse zwischen Frankfurt (Oder) bzw. Fürstenwalde (Spree) und Erkner

**RE3 (DB)**  
**Stralsund / Schwed - Berlin - Lutherstadt Wittenberg**  
 26.05. (Di) bis 12.06. (Fr) ..... 3  
 I Ausfall der Züge zwischen Bernau (b Bln) und Berlin Hbf, die Verstärkerzüge verkehren anstatt von/nach Berlin-Gesundbrunnen neu von/nach Berlin-Lichtenberg  
 05./06. (Fr/Sa) + 06./07.06. (Sa/So) ..... 4  
 und 13./14.06. (Sa/So) + 14./15.06. (So/Mo)  
 jeweils über Nacht 22 Uhr - 5 Uhr  
 I Ausfall der Züge zwischen Teltow und Jüterbog, teilweise bis Oehna/Lutherstadt-Wittenberg  
 I Ersatz durch Busse


**RE5 (DB)**  
**Rostock / Stralsund - Neustrelitz - Berlin Südkreuz**  
 26.05. (Di) bis 12.06. (Fr) ..... 5  
 I Umleitung der Züge ab/bis Oranienburg von/nach Berlin-Lichtenberg, Ausfall der Züge zwischen Berlin-Lichtenberg und Berlin-Südkreuz  
**RE8 (ODEG)**  
**Elsterwerda - Berlin Hbf - Elstal**  
 28.05. (Do) bis 29.05. (Fr) ..... 6  
 jeweils ca. 21 Uhr - 1 Uhr  
 I Ausfall der Züge zwischen Berlin-Spandau und Blankenfelde  
 I Ersatz durch alternative Verbindungen

**05.06. (Fr) bis 09.06. (Di)** .....  **7**  
jeweils ca. 21 Uhr–1 Uhr

! Ausfall der Züge zwischen Berlin Südkreuz und Rangsdorf

**RE85** (ODEG)


**Berlin Südkreuz – Schwerin**

**26.05. (Di) bis 12.06. (Fr)** .....  **8**

! Umleitung der Züge zwischen Berlin und Oranienburg  
! Zusätzlicher Halt in Berlin-Lichtenberg und Berlin-Hohenschönhausen  
! Kein Halt in Berlin Südkreuz, Berlin Potsdamer Platz, Berlin Hbf und Berlin Gesundbrunnen

**RB10** (ODEG)


**Wustermark – Berlin Hbf – Berlin Südkreuz (- Rangsdorf)**

**28.05. (Do) bis 29.05. (Fr)** .....  **9**

jeweils ca. 21 Uhr–1 Uhr  
! Ausfälle und Umleitungen in Berlin  
! Ersatz durch alternative Verbindungen

**RB12** (NEB)

**Templin Stadt – Berlin Ostkreuz**

**26.05. (Di) bis 27.05. (Mi)** .....  **10**


über Nacht 22 Uhr–5 Uhr  
! Zugausfall zwischen Ostkreuz und Lichtenberg

**06.06. (Sa) ab ca. 21:45/22 Uhr** ..... **WE 11**

! Zugausfall zwischen Ostkreuz und Löwenberg  
! Ersatz durch Busse und S-Bahn

**RB25** (NEB)

**Berlin Ostkreuz – Werneuchen**

**25.05. (Mo) bis 26.05. (Di)** .....  **12**

ca. 22:30/23 Uhr–5/6 Uhr,

**27.05. (Mi) bis 5 Uhr,**

**27.05. (Mi) bis 28.05. (Do)**  
ca. 22:30/23:30 Uhr–5/6 Uhr

! Zugausfall zwischen Ostkreuz und Werneuchen  
! Ersatz durch Busse

**26.05. (Di) bis 27.05. (Mi)** .....  **13**


21:30 Uhr–5:30/6:30 Uhr  
! Zugausfall zwischen Ostkreuz und Lichtenberg

**RB26** (NEB)

**Berlin Ostkreuz – Kostrzyn / Gorzow Wlkp.**

**bis 16.06. (Di) 22 Uhr** .....  **14**


! Zugausfall zwischen Seelow-Gusow und Kostrzyn  
! Ersatz durch Busse, Taxi und Kleinbussen

**25.05. (Mo) bis 26.05. (Di)** .....  + **WE 15**


jeweils ab 22 Uhr,

**29.05. (Fr) ab 22 Uhr**  
**bis 31.05. (So) Betriebsschluss**

! Zugausfall zwischen Ostkreuz und Strausberg

**27.05. (Mi) ab 21 Uhr** .....  **16**

! Zugausfall zwischen Ostkreuz und Kostrzyn  
! Ersatz durch Busse und S-Bahn


**27.05. (Mi) bis 28.05. (Do)** .....  **17**  
sowie **03.06. (Mi)**

jeweils bis ca. 6:30 Uhr

! Zugausfall zwischen Ostkreuz und Müncheberg  
! Ersatz durch Busse und S-Bahn

**RB27** (NEB)

**Groß Schönebeck / Schmachtenhagen – Berlin-Karow / Berlin-Gesundbrunnen**


**26.05. (Di) bis 12.06. (Fr)** .....  **18**

jeweils ganztägig

! Ausfall der Verstärkerzüge von/nach Berlin Gesundbrunnen  
! Bitte die Regelzüge der RB27 sowie die S-Bahn zur Umfahrung nutzen.

**RB32** (DB)

**Oranienburg – Berlin Ostkreuz – Berlin Schönefeld und Flughafen BER – Ludwigsfelde**

**05./06. (Fr/Sa) + 06./07.06. (Sa/So)** .....  **19**

und **13./14.06. (Sa/So) + 14./15.06. (So/Mo)**  
jeweils über Nacht 22 Uhr–5 Uhr

! Ausfall der Züge zwischen Flughafen BER und Ludwigsfelde  
! Ersatz durch Busse

**RB33** (ODEG)

**Potsdam – Jüterbog**

**30.05. (Sa) 22:15 Uhr–23 Uhr** ..... **WE 20**

! Ausfall eines Zuges zwischen Treuenbrietzen und Jüterbog  
! Ersatz durch Busse

**RB36** (NEB)


**Königs Wusterhausen – Frankfurt (Oder)**

**21.05. (Do) ab 21:30 (Richtung KW)** .....  **21**

und ab 22:30 Uhr (Richtung FFO),

**22.05. (Fr) 20:30 Uhr**  
**bis 07.06. (So) Betriebsschluss**

! Zugausfall zwischen Beeskow und Königs Wusterhausen  
! Ersatz durch Busse

**28.05. (Do) bis 29.05. (Fr)** .....  **22**

über Nacht 22 Uhr–5:30 Uhr  
! Zugausfall zwischen Müllrose und Frankfurt (Oder)  
! Ersatz durch Busse

**30.05. (Sa) ab 23 Uhr** ..... **WE 23**

! Zugausfall zwischen Frankfurt (Oder) und Frankfurt (Oder) Neuberesinchen  
! Ersatz durch Stadtlinienvverkehr

**RB37** (ODEG)

**Beelitz Stadt – Berlin-Wannsee**

**bis 05.06. (Fr) 22:15 Uhr** .....  **24**

! Ausfall aller Züge im Abschnitt Michendorf und Beelitz Stadt

! Ersatz durch alternative Verbindungen Berlin-Wannsee und Beelitz-Heilstätten  
! Ersatz durch Busse zwischen Beelitz Stadt und Beelitz Heilstätten

**06.06. (Sa) 8 Uhr–15 Uhr** ..... **WE 25**

! Ausfälle zwischen Berlin-Wannsee und Potsdam Medienstadt Babelsberg  
! Ersatz durch alternative Verbindungen

**RB54** (NEB)

**Rheinsberg (Mark) – Löwenberg (Mark) – Berlin-Lichtenberg**

**05.06. (Fr) ab 21:30 Uhr** .....  **26**

! Zugausfall zwischen Rheinsberg und Löwenberg  
! Ersatz durch Busse

**RB60** (NEB)


**Eberswalde – Frankfurt (Oder)**

**21.05. (Do) ab 20 Uhr** .....  **27**

! Zugausfall zwischen Wriezen und Frankfurt (Oder)  
! Ersatz durch Busse

**27.05. (Mi) ab 22 Uhr** .....  **28**


! Zugausfall zwischen Eberswalde und Wriezen  
! Ersatz durch Busse

**04.06. (Do) bis 05.06. (Fr)** .....  **29**

über Nacht 22 Uhr–5 Uhr  
! Zugausfall zwischen Seelow und Frankfurt (Oder)  
! Ersatz durch Busse

**RB63** (NEB)

**Joachimsthal – Eberswalde**

**02.06. (Di) bis 04.06. (Do)** .....  **30**

jeweils über Nacht ca. 21:30 Uhr–5:30 Uhr  
! Zugausfall zwischen Eberswalde und Joachimsthal  
! Ersatz durch Busse

**23.05. (Sa) bis 07.06. (So)** ..... **WE 31**

jeweils ab 9:40 Uhr (nur Sa, So, feiertags)  
! Zug 55796 (sonst 9:53 Uhr ab Hauptbahnhof) fährt ca. 12 Minuten früher

**23.05. (Sa) bis 24.05. (So)** ..... **WE 32**

jeweils ab 9:40 Uhr  
! Zug 55796 (sonst 9:53 Uhr ab Hauptbahnhof) fährt ca. 12 Minuten früher los, ist im weiteren Verlauf aber bis zu 5 Minuten verspätet

## Ein Blick nach Mecklenburg-Vorpommern

**RE50** (ODEG)

**Rostock – Neustrelitz**

**bis 14.06. (So) 23:45 Uhr** .....  **31**

! Ausfälle zwischen Waren (Müritz) und Rostock Hbf  
! Ersatz durch alternative Verbindungen  
! Umleitung der verkehrenden Züge über Plaaz mit Haltausfall in Güstrow  
! Veränderte Fahrzeiten einzelner Züge



Alle Informationen zu Baumaßnahmen, zu Terminänderungen und zur aktuellen Betriebsituation gibt es bei den jeweiligen Verkehrsunternehmen.

Angaben ohne Gewähr – Änderungen und Irrtümer vorbehalten.

**ERINNERN SIE SICH NOCH DARAN?**

Interessantes aus früheren punkt 3-Ausgaben



Foto: David Ulrich

**Der neue Berliner Hauptbahnhof – hier wächst Europa zusammen**

Europa wächst zusammen und der neue Berliner Hauptbahnhof hat künftig einen wichtigen Anteil daran. Berlin feiert den größten Kreuzungsbahnhof des Kontinents. Die Hamburger Architekten Gerkan, Marg & Partner sahen in ihrem Entwurf eine Schnittstelle im Bahnverkehr und im vereinten Europa. [...]

**160 Meter lang, 40 Meter breit**

Die 321 Meter lange gläserne Halle der in Ost-West-Richtung verlaufenden Stadtbahn wird von der in Nord-Süd-Richtung verlaufenden 160 Meter langen und 40 Meter breiten Bahnhofshalle gekreuzt. Durch große Öffnungen in allen Decken fällt Tageslicht bis in die untersten Etagen. [...]

Dieser Artikel erschien vor 20 Jahren in der punkt 3-Ausgabe vom 23. Mai 2006.

**IMPRESSUM punkt3** | Herausgeber: punkt3 Verlag GmbH, Werftstr. 2, 10557 Berlin, Tel. 030 57795890, E-Mail: redaktion@punkt3.de, →punkt3.de | **Redaktion:** Nina Dennert, Josephine Mühlh | **Redaktionsbeirat:** Anette Schuster (S-Bahn Berlin), Sonja Gurrís (DB Regio Nordost) | **Layout/Produktion:** Ines Thomas, Carolin Semke | **Druck:** Rautenberg Media KG | Keine Haftung für unverlangt eingesandte Manuskripte und Fotos.

Nächste punkt3-Ausgabe ab 4. Juni 2026

Die DB Regio AG, Regio Nordost, erbringt Verkehrsleistungen im Schienenpersonenahverkehr in den Bundesländern Berlin, Brandenburg, Sachsen-Anhalt, Mecklenburg-Vorpommern, Sachsen, Schleswig-Holstein, Hamburg sowie bis ins Nachbarland Polen.



Zwei Länder. Ein Verbund.



VERKEHRSGESSELLSCHAFT MECKLENBURG-VORPOMMERN mbH



meintakt.de SACHSEN-ANHALT



**SERVICE VON S-BAHN BERLIN UND DB REGIO**

**S-Bahn Berlin**

**KUNDENBETREUUNG**

☎ 030 297-43333  
Mo-So 0.00-24.00 Uhr  
Kontakt: sbahn.berlin/kontakt  
Fax 030 297-43444

**Firmenanschrift**

S-Bahn Berlin GmbH  
Kynaststraße 1, 10317 Berlin

**ABO-SERVICE/FIRMENTICKET**

☎ 030 297-43333  
Mo-Fr 6.00-22.00 Uhr  
Sa/So/Feiertag 7.00-21.00 Uhr  
E-Mail: abo@sbahn.berlin

**Postanschrift**

S-Bahn Berlin GmbH – Abo-Center  
Postfach 90 01 13, 12401 Berlin

**KUNDENBÜRO ERHÖHTES BEFÖRDERUNGSENTGELT**

Ostbahnhof (Galerie)  
Koppenstraße 3, 10243 Berlin  
Mo-Do 8.00-20.00 Uhr  
Fr 8.00-18.00 Uhr  
(außer feiertags)

**Postanschrift**

S-Bahn Berlin GmbH/EBE  
Postfach 2253,  
76492 Baden-Baden  
→ebe.sbahn.berlin

**FUNDBÜRO**

☎ 030 297-43333  
→sbahn.berlin/fundservice  
Rudolfstraße 1-8, 10245 Berlin  
Mo, Di, Do, Fr 9.00-17.00 Uhr  
(außer feiertags)

**KUNDENZENTREN**

**Alexanderplatz**

Mo-Fr 8.00-20.00 Uhr  
Sa/So/Feiertag 9.00-18.30 Uhr

**Friedrichstraße<sup>1</sup>**

Mo-Fr 8.00-20.00 Uhr  
Sa/So/Feiertag 9.00-18.30 Uhr

**Lichtenberg**

Mo-Fr 8.00-20.00 Uhr  
Sa/So/Feiertag 8.30-17.00 Uhr

**Ostbahnhof**

Serviceschalter  
Mo-Fr 6.00-22.00 Uhr  
Sa/So/Feiertag 7.00-21.00 Uhr  
Verkaufsschalter

Mo-Fr 8.00-20.00 Uhr  
Sa/So/Feiertag 7.00-21.00 Uhr

**Potsdam Hauptbahnhof**

Mo-Fr 7.00-20.30 Uhr  
Sa 8.00-18.30 Uhr  
So/Feiertag 8.00-17.00 Uhr

**Spandau<sup>2</sup>**

Mo-Fr 8.00-20.00 Uhr  
Sa/So/Feiertag 8.30-18.00 Uhr

**Zoologischer Garten, Gesundbrunnen<sup>2</sup>**

Mo-Fr 8.00-20.00 Uhr  
Sa/So/Feiertag 9.00-18.30 Uhr

Weitere Verkaufs- und Serviceeinrichtungen unter →sbahn.berlin

<sup>1</sup> keine Barzahlung möglich | <sup>2</sup> im DB Reisezentrum

(Änderungen vorbehalten)

**DB Regio Nordost**

**KUNDENDIALOG DB REGIO**

Fragen, Hinweise, Kritik sowie Fahrplan- und Tarifauskünfte für den Verkehrsverbund (VBB):  
Babelsberger Straße 18  
14473 Potsdam  
Kontakt: →bahn.de/regio-kontakt  
☎ 0331 235-6881  
Mo-Fr 6.00-20.00 Uhr

**BERATUNG UND BUCHUNG**

☎ 030 2970

**DB VERTRIEB GMBH ABO-CENTER BERLIN**

☎ 030 68831707  
Fax 030 297-37007  
E-Mail: abo-vbb@bahn.de

**FUNDSERVICE-HOTLINE**

☎ 030 586020909  
Fax 0202 352317  
E-Mail: fundbuero.DBAG@deutschebahn.com  
Mo-Sa 8.00-20.00 Uhr  
So 10.00-20.00 Uhr

**MOBILITÄTS-SERVICEZENTRALE**

Auskunft und Fahrtanmeldung zur Beförderung von Mobilitätseingeschränkten  
☎ 030 65212888  
Mo-Fr 6.00-22.00 Uhr  
Sa/So/Feiertag 8.00-22.00 Uhr

**DB REISEZENTREN (AUSWAHL)**

**Berlin Gesundbrunnen**

Mo-Fr 8.00-19.00 Uhr  
Sa/So/Feiertag 9.00-18.00 Uhr

**Berlin Hauptbahnhof Ebene +1**

Mo-Fr 8.00-19.00 Uhr  
Sa/So/Feiertag 9.00-18.00 Uhr

**Berlin Ostbahnhof**

Mo-Fr 8.00-19.00 Uhr  
Sa/So/Feiertag 9.00-18.00 Uhr

**Berlin Südkreuz**

Mo-Fr 8.00-19.00 Uhr  
Sa/So/Feiertag 9.00-18.00 Uhr

**Berlin-Spandau**

Mo-Fr 8.00-19.00 Uhr  
Sa/So/Feiertag 9.00-18.00 Uhr

**Berlin Zoologischer Garten**

Mo-Fr 8.00-19.00 Uhr  
Sa/So/Feiertag 9.00-18.00 Uhr

**Flughafen Berlin Brandenburg (BER) Terminal 1 / U1**

Mo-Fr 9.00-20.00 Uhr  
Sa/So 9.00-18.00 Uhr

(Änderungen vorbehalten)