

punkt 3

Nr. 7/2026 | 9. April

Mobil mit dem ÖPNV



Mit RE3 und App DB Ausflug auf Streifzug gehen

Stadtbesuch in Angermünde

S.8/9

Foto: TMB-Fotoarchiv / Steffen Lehmann

S.4



Foto: Andreas Geif

Hier kommt der Neue

Nach 32 Jahren wurde der Hilfsgeräteezug der S-Bahn Berlin ersetzt.

S.6/7



Foto: visitBerlin / Janine Bleichschmidt

Schnell mal raus ins Grüne

Frühlingstipps für kleine Auszeiten mit kurzer Anreise.

S.7



Foto: DB AG / Wolfgang Klee

Auf zum nächsten Ausflug

Die Saison beginnt und auf vielen Linien fahren zusätzliche Züge.

WERKE VON BERLINER UND BRANDENBURGER FILMSCHAFFENDEN



Foto: Achtung Berlin Filmfestival

Das Filmfestival „Achtung Berlin“ steht für neues deutsches Kino aus Berlin und Brandenburg. Vom 15. bis 22. April präsentiert die Veranstaltung in mehreren Berliner Kinos aktuelle Werke von Berliner und Brandenburger Filmschaffenden. Insgesamt werden etwa

70 Spiel- und Dokumentarfilme sowie mittellange Filme und Kurzfilme gezeigt. Den Auftakt der 22. Ausgabe des Filmfestivals macht der Film „Mambo Maternica“ von Borbála Nagy im Colosseum in Prenzlauer Berg. Komplettes Programm unter →achtungberlin.de

AUS DEM INHALT

Ein Ticket, viele Möglichkeiten

Das Brandenburg-Berlin-Ticket gilt auf einzelnen Strecken auch über seine namensgebenden Ländergrenzen hinaus. Ausprobieren lohnt sich!

..... **Seite 3**

Fest für die ganze Familie

Der Verein „Dampflokkfreunde Berlin“ feiert am 25. und 26. April sein beliebtes Frühlingsfest auf dem Gelände des Betriebswerks Schöneeweide.

..... **Seite 5**

Auf zwei Rädern die Seenplatte entdecken

Rund um die Mecklenburgische Seenplatte findet im April erstmals ein großes Anradeln statt. Teilnehmende können aus einer Vielzahl an Touren wählen.

..... **Seite 10**

Mit etwas Glück Gewinne sichern

Die S-Bahn Berlin verlost Tickets für die Stars und Sternchen bei Madame Tussauds und einzigartige Stadtrundfahrten im offenen Cabrio Doppeldecker.

..... **Seite 11**

BAHNLEKTÜRE

Spur eines Lebens

Was bleibt, wenn der eigene Bruder, gerade 18 Jahre alt, seinem Leben ein Ende setzt? Wenn er heimlich ins nördliche Schweden fährt, um in einem verschneiten Wald selbstgewählt zu erfrieren? Autorin Lara Taveirne versucht ihn sich in ihrem zutiefst berührenden autobiografischen Buch „zurückzuschreiben“. Denn: „Schreiben ist eine Möglichkeit, sich selbst zu entkommen. Nur die schädlichsten Drogen haben den gleichen beschwörenden Effekt, über dem eigenen Schatten schweben zu können.“ Es ist ein brutal offenes Buch über Familienglück, das in sein Gegenteil umschlägt; über Trauer, Verlust und sehr viel Liebe. Ein eigenartig durch Tränen beglückendes Buch, das eine wunderbare Sprache findet, für ein Thema, das keine Worte kennt. |lk




Cover: Eichborn

INFO

Lara Taveirne, „Mein Bruder Wolf“, Verlag: Eichborn, 2026, 256 Seiten, 24 €

Dessau feiert 100 Jahre Bauhaus

Hin und zurück mit dem Brandenburg-Berlin-Ticket

 Vor 100 Jahren zog das Bauhaus von Weimar nach Dessau. 1925 begonnen, wurde 1926 das Dessauer Bauhaus-Gebäude von Walter Gropius eröffnet. Es sollte die Blütezeit der Bauhaus-Bewegung werden, die Architektur, Kunst und Handwerk zusammenführte.

Die Stiftung Bauhaus Dessau feiert dieses besondere Jubiläum mit einem vielfältigen Programm. Ob Ausstellungen, Feste, Konzerte oder Performances – langweilig wird es garantiert nicht. Unter [→bauhaus-dessau.de/an-die-substanz](https://bauhaus-dessau.de/an-die-substanz) sind Details zum Programm zu finden.

Wer dort nicht fündig wird, kommt stattdessen vielleicht bei einem Besuch im Tierpark Dessau ([→tierpark.dessau-rosslau.de](https://tierpark.dessau-rosslau.de)) auf seine Kosten. Er erstreckt sich über elf Hektar und bildet zusammen mit Georgengarten und Beckerbruch einen großflächigen Landschaftspark. Abgerundet werden kann der Ausflug nach Sachsen-Anhalt zum Beispiel mit einem Besuch des Anhaltischen Theaters ([→anhaltisches-theater.de](https://anhaltisches-theater.de)).

Gut zu wissen: Der letzte RE7 zurück nach Berlin fährt am Wochenende um 23.23 Uhr.

Egal, wofür man sich am Ende entscheidet, der ideale Begleiter für eine Tour nach Dessau ist das Brandenburg-Berlin-Ticket (BBT). Es gilt auf einzelnen Strecken auch über seine namensgebenden Ländergrenzen hinaus und hat noch weitere Vorteile im Gepäck: Für nur 36,50 Euro kann das Ticket von bis zu fünf Personen genutzt werden. Darüber hinaus können bis zu drei Kinder im Alter von sechs bis 14 Jahren kostenlos mitgenommen werden.

Das BBT gilt montags bis freitags von 9 Uhr bis 3 Uhr des Folgetages, sowie samstags, sonntags und an gesetzlichen Feiertagen ganztägig von 0 Uhr bis 3 Uhr des Folgetages. Unter [→bahn.de/brandenburg-berlin-ticket](https://bahn.de/brandenburg-berlin-ticket) findet sich eine detaillierte Streckenkarte. Sie zeigt, welche Ziele man mit dem BBT erreichen kann.

INFO

Dessau Hbf  



Fotos (2): Thomas Meyer / OSTKREUZ

Das Bauhausgebäude (oben) wurde 1925 von Walter Gropius entworfen. Das Kornhaus (links) ist eine Ausflugsgaststätte an der Elbe, es gehört ebenfalls zu den Bauhausbauten.



Die Siemensbahn kommt zurück – jetzt schon entdecken

Die historische Siemensbahn wird im Rahmen des Infrastrukturprojekts i2030 reaktiviert und dafür wird aktuell umfassend geplant und vorbereitet. Zwischen Jungfernheide und Gartenfeld soll eine komplett erneuerte S-Bahn-Strecke entstehen, inklusive moderner Station, neuen Brücken und technischer Anlagen.



Foto: VBB

Mit der Wiederinbetriebnahme bis 2029 erhält die wachsende Siemensstadt – einschließlich des neuen Stadtquartiers Siemensstadt Square – endlich wieder eine direkte Anbindung an die Ringbahn, den Hauptbahnhof und perspektivisch den BER. Das bedeutet für Fahrgäste: kürzere Wege, mehr Verbindungen und eine deutliche Entlastung der umliegenden Bezirke.

Wer die stillgelegte Siemensbahn noch einmal auf ganz andere Weise erleben möchte, kann Teile der historischen Trasse per Komoot-Route abfahren – vorbei an alten Viadukten, Brücken und Bahnhöfen, die bald wieder in Betrieb gehen sollen: [→i2030.de/ausfluege](https://i2030.de/ausfluege)

Alles zur Reaktivierung der Siemensbahn auf [→i2030.de/siemensbahn](https://i2030.de/siemensbahn)

Mehr News vom #VBB:

Website: vbb.de

Instagram: [@verkehrsverbund_bb](https://www.instagram.com/verkehrsverbund_bb)

Facebook: [@vbbapp](https://www.facebook.com/vbbapp)

LinkedIn/Xing: [VBB](https://www.linkedin.com/company/vbb)

Digitales Magazin: impuls.vbb.de

Neuer S-Bahnretter

Moderner Hilfsgerätezug steht für Notfälle bereit

Er ist der Retter in der Not: Die S-Bahn Berlin hat seit Ende März einen neuen Hilfsgerätezug, kurz auch Hilfszug genannt. Dieser kann nun bei Entgleisungen oder Unfällen im S-Bahnnetz wirkungsvoll eingesetzt werden, um die Fahrzeuge zu bergen und die Strecke schnellstmöglich wieder für den Verkehr freizubekommen.

„Wir wollen, dass im S-Bahnnetz alles reibungslos läuft und die Fahrgäste pünktlich an ihr Ziel kommen“, erklärt Felix Degenkolbe, Leiter des Werks Wannsee. „Und deshalb freuen wir uns sehr, dass der neue Hilfszug da ist.“ Der „Neue“ wurde am 25. März von Lichtenberg ins S-Bahnwerk Wannsee überführt: Er löst den in die Jahre gekommenen bisherigen Hilfsgerätezug ab, der seit 1994 im Einsatz war und derzeit noch in der Werkhalle in Wannsee steht. „Der alte Hilfsgerätezug hat schon ein paar Jahre auf dem Buckel“, erklärt Bernd Fischer, Steuerungsmeister im Werk Wannsee. „Allein der Wagenkasten ist an die 100 Jahre alt – und es wird immer schwieriger, Ersatzteile zu bekommen. Zudem erlischt am 31. Mai die Betriebserlaubnis, und dann können wir ihn nicht mehr einsetzen.“

Und so wird nun der „Neue“ die Arbeit übernehmen: Wenn es einen Unfall gibt oder eine S-Bahn entgleist, wird er künftig zur Stelle sein. „Es handelt sich dabei um einen Spezialzug, von denen lediglich zwei gebaut wurden – einer für die Hamburger S-Bahn und einer für die S-Bahn Berlin“, erklärt Fischer. „Schließlich muss er einem kleineren Lichtraumprofil entsprechen, um auch den Nordsüd-Tunnel befahren zu können. Der Zug ist also eine Spezialanfertigung aufgrund der Tunnelmaße. Gezogen von Loks der Baureihe 1005, kann er im Notfall überall im S-Bahnnetz eingesetzt werden.“



Fotos (4): Christiane Flechtner



Der neue Hilfsgerätezug von außen und innen. Bernd Fischer ist begeistert: Jegliche Materialien und Hilfsgeräte sind perfekt verstaut.

Richtung Spandau kurz vor dem S-Bahnhof Hoppegarten. Vier Wagen des Zuges sprangen aus den

Gleisen. Zwei Beispiele für Unfälle, bei denen ein Hilfsgerätezug zum Einsatz kam. Und auch wenn es selten vorkommt – es gibt Unfälle: So entgleiste 2012 eine S-Bahn der Linie S25 kurz hinter dem Bahnhof Tegel auf ihrem Weg nach Hennigsdorf – die mittleren Wagen des Zuges sprangen an einer Weiche aus den Schienen. Knapp drei Jahre später, im Juni 2015, entgleiste ein Zug der S-Bahnlinie S5 auf dem Weg in

Gleisen. Zwei Beispiele für Unfälle, bei denen ein Hilfsgerätezug zum Einsatz kam.

Bernd Fischer schließt die Tür des Zuges auf und zeigt auf die zahlreichen Schränke, Regale und Schiebetüren: „Hinter jeder Tür und in jedem Schubfach verbirgt sich Material und Werkzeug, das im Fall einer S-Bahn-Havarie vonnöten ist.“ Ob Schraubenschlüssel oder Holzblöcke, eine Leiter oder Spezialgerät – alles ist im Fahrzeug verstaut. Doch es gibt auch Hydraulikheber, mit denen der Zug wieder auf die Schiene gehoben werden kann, und Rollböcke die unter jede Baureihe der S-Bahn passen und ermöglichen, dass das Fahrzeug selbst bei festgefahrener Bremse abtransportiert werden kann. „Wir sind also gut gewappnet, falls etwas passiert, hoffen allerdings, dass er möglichst gar nicht zum Einsatz kommt“, sagt Werkleiter Degenkolbe abschließend. | Christiane Flechtner



Bernd Fischer (links) und Felix Degenkolbe freuen sich, dass der neue Hilfszug eingetroffen ist. Im Notfall kann er sofort eingesetzt werden.

Züge mit Geschichte

Dampflokkfreunde laden zum großen Frühlingsfest

Um den Frühling gebührend zu begrüßen, lädt der Verein „Dampflokkfreunde Berlin“ auch in diesem Jahr zum großen Frühlingsfest. Es findet am 25. und 26. April auf dem Gelände des Betriebswerks Schöne-weide statt.

Besucher:innen bekommen die Möglichkeit, hinter die Kulissen der Vereinsarbeit zu schauen und mit zahlreichen Lokomotiven und Wagen aus einem Jahrhundert Eisenbahngeschichte direkt auf Tuchfühlung zu gehen. Bei Führerstandsmitfahrten kann man Lokführer:innen über die Schulter gucken und Einblicke in das Eisenbahngeschäft erhaschen. Für das leibliche Wohl ist im historischen Speisewagen sowie im Biergarten mit Grill und Gulaschkanone gut gesorgt. Direkt auf dem Festgelände beginnen Stadtrundfahrten mit dem Dampfzug.



Foto: André Groth

An beiden Tagen werden auch Mitarbeitende von DB Regio Nordost mit dabei sein, um den Besucher:innen eine unvergessliche Zeit zu bescheren.

INFO

25. April 10–18 Uhr, 26. April 10–17 Uhr
Eintritt: 12 €, Kinder (6–14 Jahre) 5 €
→ berlin-macht-dampf.com/veranstaltungen

Bahnbetriebswerk Schöne-weide
Wagner-Régeny-Allee 9, 12487 Berlin
S-Bf Johannisthal **S46 S8 S85 S9**

Verein organisiert Fahrten mit der Dampflokk

Hier wird's nostalgisch! Der Verein „Lausitzer Dampflokk Club“ verspricht allen Mitreisenden unvergessliche Momente. Das ganze Jahr über finden besondere Fahrten mit historischen Zügen statt. So geht es zum Beispiel am 2. Mai zur 30. Dampflokk-Parade ins polnische Wolsztyn (Wollstein) und am 20. Juni fährt der „Rügen-Express“ ins Ostseebad Binz sowie zu den Störtebeker Festspielen. Eine Mitfahrt ist auch ab Berlin möglich.

Wer Lust auf einen mehrtägigen Ausflug voller Nostalgie hat: Für Juli ist die „Osteuropa-Hauptstadt-Tour“ geplant – inklusive vielfältigem Programm zum Beispiel in Bratislava, Wien und Budapest.

INFO

Ein Überblick über alle Fahrten des Vereins findet sich unter
→ ldcev.de/fahrten.

Auch Tickets können direkt über diese Seite gebucht werden.

Festival lädt zum Jubiläum

„Nordischer Klang“ präsentiert sich in Greifswald

Wenn Kunstschaffende aus Dänemark, Norwegen, Island, Schweden, Finnland und Estland in Greifswald zu Gast sind, dann ist wieder Zeit für das Festival „Nordischer Klang“. Es feiert vom 8. bis 16. Mai sein 35-jähriges Jubiläum – diesmal unter dänischer Schirmherrschaft.

Bei der Eröffnung in der Stadthalle können sich die Besucher:innen auf Pop von den Färöer-Inseln freuen. Anschließend präsentiert die über Dänemark hinaus beliebte und hierzulande legendäre Sängerin Gitte Hænning ein in Deutschland selten gespieltes, auch skandinavisch geprägtes Repertoire aus Jazz-, Pop- und Schlagermusik.



Foto: Carmen Lechtenbrink

Gitte Hænning

Die weiteren rund 40 Veranstaltungen reichen von Konzerten der Popmusik über Jazz und Groove bis hin zu Folk und Barock-Musik. Darüber hinaus lädt das Festival zu Filmen, Slapstick-Theater, Lesungen, Ausstellungen und einem Kinder-Programm ein.

Podiumsdiskussionen und wissenschaftliche Beiträge in Zusammenarbeit mit der Universität Greifswald komplettieren das bunte Programm.

INFO

Programm und Tickets unter
→ nordischerklang.de
Anfahrt: von Berlin Hbf geht es mit dem **RE3** ohne Umstieg bis zum Bf Greifswald (Fahrzeit: 2 Stunden 56 Minuten)

ANZEIGE

BERLIN wandert ...
in den **Frühling**
Sonntag, 26.04.2026
52. BERLINER FRÜHLINGS-WANDERUNG
„Im Briesetal“
10 / 13 / 20 / 33 / 42 km
Geführte Wanderungen: 10, 13, 20, 33 km
Naturkundliche Führung (NF): 10 km
START & ZIEL: Villa Trattoria Portofino, im Vorgarten, 100 m ab S-Bf Borgsdorf (S 1, Tarifbereich Berlin C)
Start: 07:00–11:00 Uhr (20, 33 und 42 km)
09:00–12:00 Uhr (10 und 13 km)
Zielbüro: 12:00–18:00 Uhr
WANDERFÜHRUNGEN: 08:00 Uhr (33 km)
09:00 Uhr (20 km), 10:00 Uhr (10 km, NF)
10:30 Uhr (13 km), 11:00 Uhr (10 km)
Startgeld 2-€, Kinder bis 14 Jahre frei!
Keine Anmeldung erforderlich!
www.berliner-fruehlingswanderung.de
Hinkommen und mitwandern.
Ihr Berliner Wanderverband e. V.
Boxhagener Str. 16, 10245 Berlin

Hallo Frühling! Hier geht's schnell ins Grüne

Blütenpracht und Sonnenstrahlen locken nach draußen

Saisonstart im Eierhäuschen: Entspannung trifft auf Kunst

Ein Klassiker hat seit Ostern endlich wieder geöffnet. Am Eierhäuschen genießen seit mehr als 100 Jahren Ausflugshungrige Sonnenstrahlen und den Blick aufs Wasser: Der Biergarten „Anleger zum Eierhäuschen“ bietet 250 Außenplätze sowie einen Spielplatz für Familien. Das gastronomische Konzept setzt auf Nachhaltigkeit, regionale Zutaten und viel Liebe zum Detail.




Foto: Manuel Frauendorf Fotografie

Im angrenzenden Eierhäuschen lädt der Spreepark Art Space noch bis zum 14. Juni dazu ein, die Ausstellung „Wandel Landschaften“ zu entdecken. Vier künstlerische Positionen nehmen den Spreepark als Ort des Wandels, der Erinnerung und der zukünftigen Imagination in den Blick. Die Künstler:innen haben mehrere Wochen im Eierhäuschen gearbeitet und ihre Eindrücke in Installationen, Objekte, Klangräume und Materiallex-

perimente übersetzt – ein atmosphärisches Panorama der Transformation des ehemaligen Vergnügungsparks.

Öffnungszeiten

Spreepark Art Space

Ausstellung „Wandel Landschaften“

Mi-So 11-18 Uhr

Eintritt frei

Biergarten „Anleger zum Eierhäuschen“

(April-September 2026):

Mi-Do 12-17 Uhr,

Fr-So & Feiertage 11-19 Uhr (max. 22 Uhr)

→ spreepark.berlin

Kienwerder Allee 2, 12437 Berlin

Anfahrt: S-Bf Plänterwald **S8** **S85**

S9 und eine knappe halbe Stunde

Spaziergang



Bunt und lebensfroh: Tulpenfest in Potsdam

Bereits zum 24. Mal laden die Agentur COEX und der Förderverein zur Pflege niederländischer Kultur in Potsdam e. V. am 18. und 19. April zum traditionellen Tulpenfest nach Potsdam ein. Lustige holländische Straßenmusikant:innen (Foto), Handwerker:innen, Tänzer:innen, Blumenmädchen und Händler:innen verwandeln dann das Holländische Viertel in ein „Klein-Amsterdam“.



Foto: HP Gaul

Bei dem deutschlandweit einzigartigen Frühlingsfest sorgen über 170 Niederländer:innen zusammen mit deutschen Akteur:innen für beste Stimmung im Zentrum der Landeshauptstadt. Über 50.000 farbenprächtige Tulpen schmücken das Holländische Viertel, werden von Blumenmädchen verteilt oder können gekauft werden. Eine riesige Tulpenwand ist beliebter Treffpunkt.

18.04. (Sa) 10-20 Uhr, 19.04. (So) 11-19 Uhr

Eintritt: 7 €, bis 16 Jahre frei

→ potsdam-tulpenfest.de

Holländisches Viertel Potsdam

(Mittelstraße/Benkertstraße)

Anfahrt: Potsdam Hbf **RE1** **RB20** **RB21**

RB22 **RB23** **RB33** **S7** und weiter

mit **Tram** **92, 96** bis „Nauener Tor“



Blüten schauen in den Gärten der Welt und in Teltow



Foto: visitBerlin / Janine Blechschmidt

Rosarote Frühlingsboten sprießen gerade überall. Am 11. und 12. April wird in den Gärten der Welt traditionell die Kirschblüte gefeiert. Jeweils von 10 bis 18 Uhr (Bühnenprogramm zwischen 12 und 17 Uhr) wird beim Hanami (Japanisch für „Blüten schauen“) rund um den Japanischen, Chinesischen und Koreanischen

Garten gemeinsam der Frühling begrüßt. Bei fernöstlichen Musik- und Tanzdarbietungen sowie vielfältigen Mitmachangeboten können die Besucher:innen den Zauber der asiatischen Kulturen erleben.

Tagesticket Gärten der Welt zum Kirschblütenfest: 12 €



→ gaertenderwelt.de/KBF-2026
Haupteingang Blumberger Damm 44
Anfahrt: z. B. S-Bf Mehrower Allee **S7**
und weiter mit **bus X69** bis
„Blumberger Damm / Gärten der Welt“

Ganz kostenfrei spaziert man unter einem rosaroten Dach aus Tausenden von Blüten entlang der TV-Asahi-Kirschblütenallee. Die vielen japanischen Kirschbäumen am Mauerweg auf dem ehemaligen Grenzstreifen zwischen Teltow und Berlin Steglitz-Zehlendorf sind übrigens ein Geschenk aus Japan. Wann genau es so weit ist und die Bäume ihre volle Pracht zeigen, verrät der Teltower Kirschblütenticker auf → teltow.de.

Anfahrt: S-Bf Lichterfelde Süd **S25 S26**

Dem Berliner Wanderbär folgen



Kostenfrei und immer eine tolle Möglichkeit, Berlins Vielfalt zu erkunden ist das insgesamt 575 Kilometer lange Netz der Berliner Wanderwege. 20 Grüne Hauptwege stellen Wanderlustige vor die Qual der Wahl. Ein weißer Berliner Bär mit Wanderstock auf grünem Grund kennzeichnet sie. Anlässlich der neuen Beschilderung wurde für jeden Grünen Hauptweg ein eigener Flyer erarbeitet. Die Flyer liegen u. a. in der Broschürenstelle der SenMVKU (Am Köllnischen Park 3 in Berlin-Mitte) aus und sind online bestellbar. Neben einer Übersichtskarte zum Wegeverlauf bietet der Flyer interessante Infos zu ausgewählten Highlights auf dem Weg.

→ berlin.de/sen/uvk/service/publikationen

Verbessertes Angebot für die Ausflugsaison

Zusatzzüge und erhöhte Kapazität auf vielen Linien

RE5 Egal ob an die Ostsee oder in den Spreewald: Ein Ausflug sorgt für Abwechslung im Alltag und macht gute Laune! Besonders umweltfreundlich reist man mit der Bahn – und die hat pünktlich zum Start der Ausflugsaison das Angebot auf einigen Linien erweitert:

RE5 Zusatzzüge

Berlin <> Neustrelitz

I Zeitraum: noch bis 1. November (Sa, So, Feiertage)

I Angebot: Verstärkung des stündlich fahrenden RE5 mit einer Fahrt morgens ab Berlin in Richtung Nordbrandenburg und Mecklenburgische Seenplatte, am Nachmittag wieder zurück.

I Abfahrtszeiten: Berlin Gesundbrunnen ab ca. 10.16 / 10.23 Uhr > Neustrelitz an 11.24 Uhr | Neustrelitz ab 15.48 Uhr > Berlin Gesundbrunnen an 16.59 Uhr | Hinweis: In der Sommersaison sind die Züge auf den Linien RE3 und RE5 zusätzlich mit einem speziellen Fahrradwagen ausgestattet, um mehr Platz für die Fahrradmitnahme zu schaffen. Unter → bahn.de/brandenburg (Freizeit > Fahrrad & Bahn) finden sich zusätzliche Tipps, wie man sein Fahrrad entspannt in der Bahn mitnehmen kann.

RE7 Erhöhte Kapazitäten

Dessau <> Senftenberg

I Zeitraum: Die meisten Fahrten der Linie fahren noch bis zum Ende der Herbstferien (31. Oktober), auch

am Wochenende, mit maximaler Kapazität.

RE30 Zusatzangebot von Berlin nach Prenzlau, Greifswald, Stralsund

I Zeitraum: ganzjährig täglich stündlich

I Angebot: Verstärkung des alle zwei Stunden von/nach Stralsund fahrenden RE3 mit Zusatzfahrten unter der Liniennummer RE30, sodass tagsüber zwischen Berlin und Stralsund mit Nahverkehrszügen ein Stundentakt angeboten wird.

I Abfahrtszeiten: Die RE3-Züge, die Berlin <> Schwedt fahren, haben in Angermünde Anschluss an die zusätzlichen Züge Angermünde <> Stralsund.

RE50 Zusatzangebot von Berlin nach Waren (Müritz) und Rostock

I Zeitraum: ganzjährig täglich stündlich

I Angebot: Verstärkung des alle zwei Stunden von/nach Rostock fahrenden RE5 mit Zusatzfahrten unter der Liniennummer RE50, sodass tagsüber zwischen Berlin und Rostock mit Nahverkehrszügen ein Stundentakt angeboten wird.

I Abfahrtszeiten: Die RE5-Züge, die Berlin <> Stralsund fahren, haben in Neustrelitz Anschluss an die zusätzlichen Züge Neustrelitz <> Rostock.

INFO

Das zusätzliche Angebot ist bereits in den Online-Fahrplanauskünften sowie den Apps der Verkehrsunternehmen hinterlegt.



Foto: DB AG / Volker Emerleben

DB REGIO EMPFIEHLT: STREIFZUG MIT DER APP „DB AUSFLUG“

Von Mönchen und Ketzern

Ein Stadtrundgang durch Angermünde



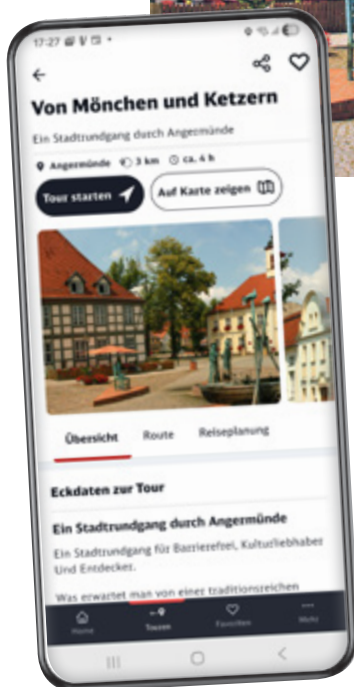
Was erwartet man von einer traditionsreichen brandenburgisch-preußischen Stadt? Eine Burg, eine Stadtmauer, ein Kloster, eine Stadtkirche, einen Markt mit Rathaus. All das hat Angermünde zu bieten – und noch viel mehr. Angermünde ist eine farbenfrohe Stadt. Die Stadtkirche St. Marien und die Franziskaner-Klosterkirche heben sich als steinerne Riesen aus dem gitterförmigen Straßennetz heraus.

Viele der bis zu 300 Jahre alten Häuser wurden jüngst mit Informationstafeln versehen, die ihren historischen Wert bekunden. Seit 1992 ist die Innenstadt Bodendenkmal und seit 1995 Sanierungsgebiet. Ein Rundgang durch die Altstadt bringt manche Begegnung. Es lohnt sich aber auch, die wasser- und waldreiche Umgebung zu erkunden, zum Beispiel das UNESCO-Welterbe Buchenwald Grumsin oder den Wolletzsee.

Die Tour ist drei Kilometer lang und auch für Besucher:innen im Rollstuhl oder mit Gehschwierigkeiten gut machbar, eine Reihe von Restaurants und Cafés liegen am Weg.



Foto: terra press GmbH



Um vom Bahnhof zum Ausgangspunkt der Tour – dem Markt – zu gelangen, läuft man nach rechts über den Bahnhofsvorplatz und biegt nach links in die Berliner Straße ein. Auf der rechten Straßenseite steht die Heilig-

Geist-Kapelle wie ein Fels in der Brandung. Sie gehörte einst zu dem im Dreißigjährigen Krieg zerstörten Heilig-Geist-Spital. Seit Ende des

17. Jahrhunderts wird sie von der französisch-reformierten Gemeinde (Hugenotten) genutzt.

Weiter geht es durch die Rosenstraße in Richtung Stadtzentrum. Die Ratswaage signalisiert, dass der Markt erreicht ist. Das kleine Fachwerkhaus bot vor 300 Jahren den Bauern aus der Umgebung die Möglichkeit, ihre Waren zu wiegen und damit zu einem realen Preis zu verkaufen.

Der Angermünder Markt ist weitläufig – ein Indiz für den einstigen umfangreichen und lebhaften Handel. Blickfang ist ein eindrucksvolles Fachwerk-Bürgerhaus. Es ist über 250 Jahre alt und dient – nach der Sanierung – noch immer als Wohn- und Geschäftshaus.



Foto: Anja Warning



Foto: Anja Warning

Mitten auf dem Marktplatz steht das Rathaus von Angermünde. Neben der Eingangstür steht ein hölzerner Esel. Der uckermärkische Holzkünstler Karl Rätch hat hier einen historischen Pranger-Esel nachgestaltet. Auf ihn mussten sich Betrüger:innen und Fälscher:innen zur Strafe setzen. Der Esel ersetzte den sonst üblichen pflöförmigen Pranger. 1851 soll

letztmalig ein Mann auf diesem Esel „geritten“ sein.

Heute bietet der Markt Platz für eine mehrteilige Brunnenanlage, die seit 1999 immer mehr zu einem Wahrzeichen der Stadt wird. Es handelt sich dabei um eine Figurengruppe, die aus sechs Teilen besteht. Sie erzählt mit Humor Geschichten aus dem Leben Angermündes. Da ist der Stuhl, der zum Ausruhen einlädt, aber schon mit Gemüse belegt ist oder eine Katze, die in aller Ruhe ihre Mäuse zählt. Ausgedacht hat ihn sich der uckermärkische Bildhauer Christian Uhlig.

Hinter dem Rathaus stößt man auf den Hohen Steinweg. Nach rechts führt der Weg zur Kirchgasse, durch die man zur St. Marienkirche gelangt. Sie wurde um 1250 als Stadtpfarrkirche fertiggestellt und ist noch weitgehend in ihrem ursprünglichen Zustand erhalten.

Durch die Kirchgasse gelangt man anschließend wieder zur Berliner Straße. Dieser nach rechts stadtauswärts folgen. Jenseits einer großen Kreuzung geht es weiter am Schlosswall entlang, wo die Reste einer alten Burg zu sehen sind. Die Burgwälle sollten einst Angreifer abwehren, inzwischen ist dort eine Uferpromenade entstanden, um die man Angermünde beneiden kann. Früher wuschen die Angermünder Frauen hier ihre Wäsche, heute gönnen sie sich an dieser Stelle einen erholsamen Blick über den See.

An dessen Ufer entlang führt ein Rad- und Fußweg, bis zur Einmündung der Wasserstraße. Wieder weg vom See Richtung Stadt biegt man am Hotel am Seetor links ab und folgt der



Foto: terra press GmbH

Jägerstraße bis zur Martinskirche. Sie ist erst rund 150 Jahre alt und war das turmlose Gebetshaus der Altlutheraner, die sich der von oben verfügten Vereinigung von lutherischer und reformierter Kirche widersetzen.

Durch die Richtstraße und in der Fortsetzung durch die Schleusenstraße trifft man nun auf die Klosterstraße. Schaut man nach rechts, sieht man das nächste Ziel, die Franziskaner-Klosterkirche (→ angermuede.de/freizeitangebote/kulturzentrum-klosterkirche). Das Kloster selbst ist aktuell zwar geschlossen, doch auch von außen lohnt sich ein Blick – schließlich gehört es zu den ältesten und bedeutendsten Baudenkmalern im Land Brandenburg.

Der Weg führt dann hinter der Klosterkirche entlang der alten Stadtmauer zum Pulverturm. Befestigt ist er mit Granitsteinpflaster und dadurch etwas holprig. Der Turm ist 21 Meter hoch und reicht dreieinhalb Meter in die Tiefe. Seit 1850 nisten auf seiner Spitze Störche.

Anschließend folgt man dem Weg weiter bis zur Berliner Straße, die man vom Anfang der Tour kennt. Von hier aus ist es nicht mehr weit bis zum Bahnhof.



Foto: Tourismusverein Angermünde e. V. / Johanna Henschel



Foto: Alena Lampe

ANREISE



Hinfahrt: z. B. mit dem RE3 um 9.22 Uhr ab Berlin Hbf bis Bf Angermünde

Fahrzeit: eine Stunde

Rückfahrt: z. B. um 18.32 Uhr

TICKET-TIPP

Eine **24-Stunden-Karte** für die Tour von Berlin nach Angermünde und wieder zurück kostet 26,40 Euro.

Ab zwei Reisenden lohnt sich das **Brandenburg-Berlin-Ticket** (BBT). Es gilt Mo–Fr von 9 Uhr bis 3 Uhr des Folgetages sowie Sa+So und an Feiertagen von 0 Uhr bis 3 Uhr des Folgetages. Es kostet 36,50 Euro und kann von Gruppen bis zu fünf Personen genutzt werden. Darüber hinaus können bis zu drei Kinder im Alter von sechs bis 14 Jahren kostenlos mitgenommen werden.

Wer das **Deutschland-Ticket** nutzt, kommt auch damit bis nach Angermünde.

→ bahn.de/brandenburg | → vbb.de

TIPP FÜR DEN AUSFLUG

„**Bi uns to Hus – Die Welt von Max Lindow**“ | bis 25. Mai

Anlässlich des 150. Geburtstags des uckermärkischen Heimatdichters Max Lindow widmet sich diese Sonderausstellung seinem Leben und Werk. → museumangermuede.de Museum Angermünde (Haus Uckermark), Hoher Steinweg 17/18, 16278 Angermünde

Tauschbörse in der Heilig-Geist-Kapelle | 8. Mai | 15–17 Uhr

Jeden zweiten Freitag im Monat wird die Kapelle zu einer Tauschbörse für Kleider, Bücher, Keramik, Glaswaren, Haushaltsgegenstände und mehr.

APP DB AUSFLUG

- | handverlesene Touren durch Brandenburg, Mecklenburg-Vorpommern, Sachsen und darüber hinaus
- | Wander-, Rad- und Kanutouren, Stadtrundgänge, Badespaß u. v. m.
- | inklusive individueller Reiseinfos – immer aktuell

Gleich herunterladen im Google Play Store bzw. App Store ... und weitersagen!



Anradeln in der Seenplatte – Auf die Räder, fertig, Frühling

Neues Erlebnisangebot lockt Radfans zur Mecklenburgischen Seenplatte

ANZEIGE



Zum ersten Mal lädt die Mecklenburgische Seenplatte vom 24. bis 26. April zum Anradeln ein – ein neues Angebot für Einheimische, Familien, sportlich Aktive und Gäste. Der Freitag markiert den gemeinsamen Auftakt in die Fahrradsaison und bietet die Möglichkeit, die Seenplatte auf geführten Touren zu entdecken.

Teilnehmende können aus einer Vielzahl an Touren in rund 15 Orten wählen. Erfahrene Guides begleiten die Gruppen, erklären besondere Pflanzen, erzählen Geschichten aus der Region und machen so jeden Stopp zu einem kleinen Erlebnis.

In Feldberg radelt beispielsweise Kristin Söcknik von der Kurverwaltung um den Haussee mit Stopp bei Fallada und Kneippen im Kurpark. Von Teterow führt ein Guide in die Heidberge und erklärt wie die dortige Renaturierungsmaßnahme die Zukunft seltener Arten wie den Schwalbenschwanz sichern soll.



Foto: TMV / Tlemann

Zwischenstopp in Klink am Ufer der Müritz

Von Waren (M.) geht es in den Müritz-Nationalpark und von Wesenberg startet ein gravel ride in die Umgebung.

Viele Orte gestalten rund um die Touren ein Programm für Kinder und abends runden Kulturangebote wie Lesungen, gemeinsames Grillen, Konzerte, Freiluftkino oder Musik den Tag ab – kostenfrei und für alle, die Lust auf gemeinsames Radfahren haben.

Alle Infos auf einen Blick

Wann? 24. April (Haupttag) und 26. April

Was? Geführte Touren und Abendprogramm

Wo? in ca. 15 Orten der Seenplatte

Für wen? Je nach Tour: Familien, sportliche Radler, Einheimische, Touristen

Kosten? Die Touren sind kostenfrei.

Ohne eigenes Rad? Kein Problem
In der Region bieten zahlreiche Verleihstationen komfortable Räder, E-Bikes und Kinderräder zum Ausleihen an.

INFO

→ 1000seen.de/anradeln

Anfahrt: Mit **RE5** (und **RE50** ab Neustrelitz) geht es ab Berlin im Stundentakt nach Neustrelitz, Kratzburg, Waren (Müritz) sowie Neubrandenburg.

Fahrzeit: Berlin Hbf – Neustrelitz 1 h 13 min, es verkehren auch Fernzüge

ANZEIGEN

Berlin macht Dampf

Nostalgiefahrten

Termine für Ihr Eisenbahnerlebnis!

25./26. April	Frühlingsfest im Bahnbetriebswerk Schöneeweide
3. Mai	Rundfahrt durch Berlin – ab Potsdam! NEU: Schnupperfahrten!
10. Mai	Rundfahrt Stadt&Land ab Gesundbrunnen!
23. Mai	Gurkenzug in den Spreewald – inkl. Kahnfahrt
24. Mai	Geschichte(n) auf der Ringbahn
4. Juli	Ostsee-Express „Rügen“ nach Binz – ab Potsdam!
25. Juli	Ostsee-Express „Rügen“ nach Binz
8. August	Ostsee-Express „Molli“ zur Hanse Sail und nach Bad Doberan
15. August	Erlebniszug Dresdner Elbtal und Sächsische Schweiz
26./27. September	21. Berliner Eisenbahnfest im Bahnbetriebswerk Schöneeweide

→ berlin-macht-dampf.com

24. TULPENFEST

info: www.coek-gmbh.de 0355-24 34 1

Über 170 Gäste aus den Niederlanden: Handwerker, Musikanten, Sänger, Tänzer u.v.a.

18. & 19. APRIL 2026

Sa. 10 bis 20 Uhr
So. 11 bis 19 Uhr

Eintritt 7,- Euro Kinder bis 16 Jahre Eintritt frei

Ihr S-Bahn (+)

Gewinnspiel *

Die Stars landen in Berlin

Einmal mit Dwayne „The Rock“ Johnson anstoßen

Madame Tussauds Berlin nimmt seine Besucher:innen mit auf eine Reise durch die Welt von Kultur, Sport und Entertainment. Hier trifft man internationale Stars, legendäre Musiker:innen und Sportikonen in Wachs, macht einzigartige Fotos und erlebt unvergessliche Momente voller Glamour und Spaß. Besonders schillernd wird es im Bereich „Awards Party“. Direkt auf dem Tempelhofer Feld in Berlin landen die Stars für die



Foto: Madame Tussauds

exklusivste Awards Party der Stadt – und die Besucher:innen sind mitten-drin. Hier entstehen Selfies zusammen mit den Wachsfiguren von Lady Gaga oder Harry Styles. Auch Brad Pitt und Leonardo DiCaprio sind Gäste auf der exklusivsten Promi-Party der Stadt. Dwayne „The Rock“ Johnson, einer der erfolgreichsten Künstler Hollywoods, erhebt sein Glas.

(+) Ihr S-Bahn-Plus: Die S-Bahn Berlin verlost 3 x 2 Tickets für „Madame Tussauds“ an einem Termin der eigenen Wahl.
Kennwort: Madame Tussauds

→ madametussauds.com/berlin

Madame Tussauds
Unter den Linden 74, 10117 Berlin
S+U-Bf Brandenburger Tor **S1 S2 S25 S26 U5**

Gewinnspiel *

Eine Tour voller Höhepunkte

Berlin erleben: Hop-on Hop-off im Frühling!

Frühling und Sommer sind die ideale Zeit, Berlin entspannt und mit frischem Blick zu erleben! Die „Best of Berlin Tour“ von City Circle lädt zu einem abwechslungsreichen Ausflug im offenen Cabrio-Doppeldecker ein – perfekt für kleine und große Entdecker:innen. Mit den gelben Hop-on-Hop-off-Bussen entdecken Besucher:innen Berlin flexibel und bequem: vom pulsierenden Ku'damm über den Alexanderplatz bis zur



Foto: Gundi Abramski

farbenfrohen East Side Gallery. 26 Haltestellen bieten volle Freiheit – einsteigen und aussteigen, ganz nach Lust und Laune. Für Familien gibt es den Kinder-Audioguide, der Berliner Geschichte spannend und kindgerecht erzählt. Jetzt in die wärmeren Jahreszeiten starten, mit einer Stadtrundfahrt, die Berlin bunt, lebendig und ganz nach dem eigenen Tempo zeigt.

(+) Ihr S-Bahn-Plus: Die S-Bahn Berlin verlost 3 x 2 Tickets für „Stadtrundfahrt im Regio Bus“ an einem Termin der eigenen Wahl in der Saison 2026.
Kennwort: Stadtrundfahrt

→ city-circle.de
City Circle Haltestelle 1
Kurfürstendamm 216, 10719 Berlin
U-Bf Uhlandstraße **U1**

* Für alle Gewinnspiele gelten folgende Teilnahmebedingungen: Wer gewinnen möchte, beteiligt sich im Internet unter sbahn.berlin/gewinnspiele oder sendet eine Postkarte mit dem Kennwort an die S-Bahn Berlin, Kynaststraße 1, 10317 Berlin. Teilnahmeschluss ist der 24. April 2026 (Datum des Poststempels). Gewinnspielteilnahme erst ab 18 Jahren. Eine Barauszahlung oder Umtausch des Gewinns ist nicht möglich. Der Rechtsweg ist ausgeschlossen. Ihre persönlichen Daten werden nur für das Gewinnspiel genutzt. Wenn es zur Abwicklung eines Gewinnspiels notwendig ist, werden Vor- und Nachname der Gewinnenden an den Preissponsor übertragen. Die Gewinnenden werden schriftlich benachrichtigt. Eine Teilnahme über Dritte, insbesondere Gewinnspielservice-Anbieter, ist ausgeschlossen.

„Lebenslinien“ zeigt die S-Bahn als Foto-Motiv

Die Pinel-Fotogruppe hat sich ein ganz besonderes Thema vorgenommen, das nun in einer Ausstellung präsentiert wird. Bilder eines Berliner Verkehrsmittels, dessen Schienenstränge die Stadt wie Lebenslinien durchziehen: Fünf Fotograf:innen zeigen ihre eigenen Blickwinkel auf Bauten, Züge und Menschen der Berliner S-Bahn.



Plakat: Pinel gGmbH

Die Vernissage findet am 24. April von 14 bis 16 Uhr im Restaurant Pinelli im S-Bahnhof Schöneberg statt und die Ausstellung ist bis zum 12. Juni dort zu sehen

INFO

→ pinel.de
Restaurant Pinelli
Ebersstraße 67, 10827 Berlin
Di-Fr 11.30-14.30 Uhr
S Bf Schöneberg **S1 S41 S42 S46**

Fahrradauktion im Bahnhof Berlin Lichtenberg

Der Fundservice der Deutschen Bahn versteigert am Mittwoch, den 22. April wieder Fahrräder. Beginn ist um 15 Uhr im Bahnhof Berlin-Lichtenberg in der Empfangshalle auf der Galerie. Vor Ort ist ausschließlich Barzahlung möglich. Versteigert werden Räder, deren Eigentümer:innen sich nicht fristgerecht gemeldet haben oder die die DB nicht ermitteln konnte. Die Auswahl an Fundstücken ist groß: Cityräder, Mountainbikes, Rennräder, Pedelecs, Herren-, Damen- und Kinderfahrräder. Eine gute Gelegenheit, günstig ein Fahrrad zu erwerben und aktiv in den Frühling zu starten.

INFO

Bf Berlin-Lichtenberg **RB12 RB24 RB25 RB26 RB32 S5 S7 S75 U5**

Baubedingte Fahrplanänderungen



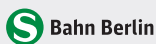
i Alle Infos zu Baumaßnahmen, zu Terminänderungen und zur aktuellen Betriebssituation gibt es bei den jeweiligen Verkehrsunternehmen.

Vor Fahrtantritt bitte die elektronische Fahrplanauskunft nutzen – hier sind aktuelle Baumaßnahmen berücksichtigt – sowie die Aushänge am Bahnhof beziehungsweise im Zug beachten.

Angaben ohne Gewähr – Änderungen und Irrtümer vorbehalten.

S-Bahn Berlin

- sbahn.berlin
- S-Bahn-Kundentelefon: ☎ 030 297-43333
- S-Bahn-App
- Bau-Newsletter



DB Regio

- bahn.de/brandenburg
- Kundendialog von DB Regio: ☎ 0331 23568-81/-82
- Mobile Apps auf → bahn.de
- personalisierter Newsletter: deutschebahn.com/bauinfos



NEB

- NEB.de
- NEB-Kundencenter: ☎ 030 396011-344
- info@NEB.de



ODEG

- odeg.de
- ODEG-Servicetelefon: ☎ 030 514888888
- odeg.de/kontakt/kontaktformulare



HANS

- hanseatische-eisenbahn.de
- Kundentelefon: ☎ 033981 50230



Übersicht Fahrplanänderungen im S-Bahn-Liniennetz

Zeitraum: Donnerstag, 09.04.2026, bis Sonntag, 26.04.2026



— = Markierung der Streckenabschnitte mit aktuellen Einschränkungen/Änderungen

Legende

- nur in der Nacht
- auch Arbeitstage sind betroffen (in der Zeit von 4 bis 22 Uhr)
- WE** nur am Wochenende/feiertags
- siehe Tabelle
- 1** einzelne Stunden
- 1** mehr als ein Tag

S1 S25 S85

Wollankstraße

bis 2028

Entfall Halt in Fahrtrichtung Norden

Der Halt in Wollankstraße bei den Linien S1 in Fahrtrichtung Frohnau/Oranienburg, S25 in Fahrtrichtung Hennigsdorf und S85 in Fahrtrichtung Frohnau entfällt.

Fahrgäste, die in Wollankstraße aussteigen möchten: Fahren bitte bis zum S-Bf Schönholz, steigen dort in einen Zug der Gegenrichtung um und fahren zurück nach Wollankstraße.

Fahrgäste, die in Wollankstraße einsteigen möchten: Fahren bitte in die entgegengesetzte Richtung (nach Süden) bis zum S-Bf Bornholmer Straße und wechseln auf den gegenüberliegenden Bahnsteig (Gleis 4). Der S-Bf Bornholmer Straße ist barrierefrei.

Züge in Richtung Süden (Wannsee, Teltow Stadt und Flughafen BER) sind nicht betroffen.

Tarifhinweis: Kurzstreckenfahrtausweise mit Ziel S-Bf Wollankstraße berechtigen zur Fahrt ab S-Bf Humboldtthain/S-Bf Prenzlauer Allee über den S-Bf Schönholz. Kurzstreckenfahrtausweise mit Fahrtbeginn ab S-Bf Wollankstraße berechtigen zur Fahrt nach S-Bf Wittenau/S-Bf Karl-Bonhoeffer-Nervenklinik über den S-Bf Bornholmer Straße. Einzelfahrtausweise berechtigen zur Fahrt nach S-Bf Wollankstraße zur Umfahrung über den S-Bf Schönholz. Einzelfahrtausweise berechtigen zur Fahrt ab S-Bf Wollankstraße in Richtung S-Bf Schönholz zur Umfahrung über den S-Bf Bornholmer Straße.

Grund: Neubau der Brücke über die Wollankstraße

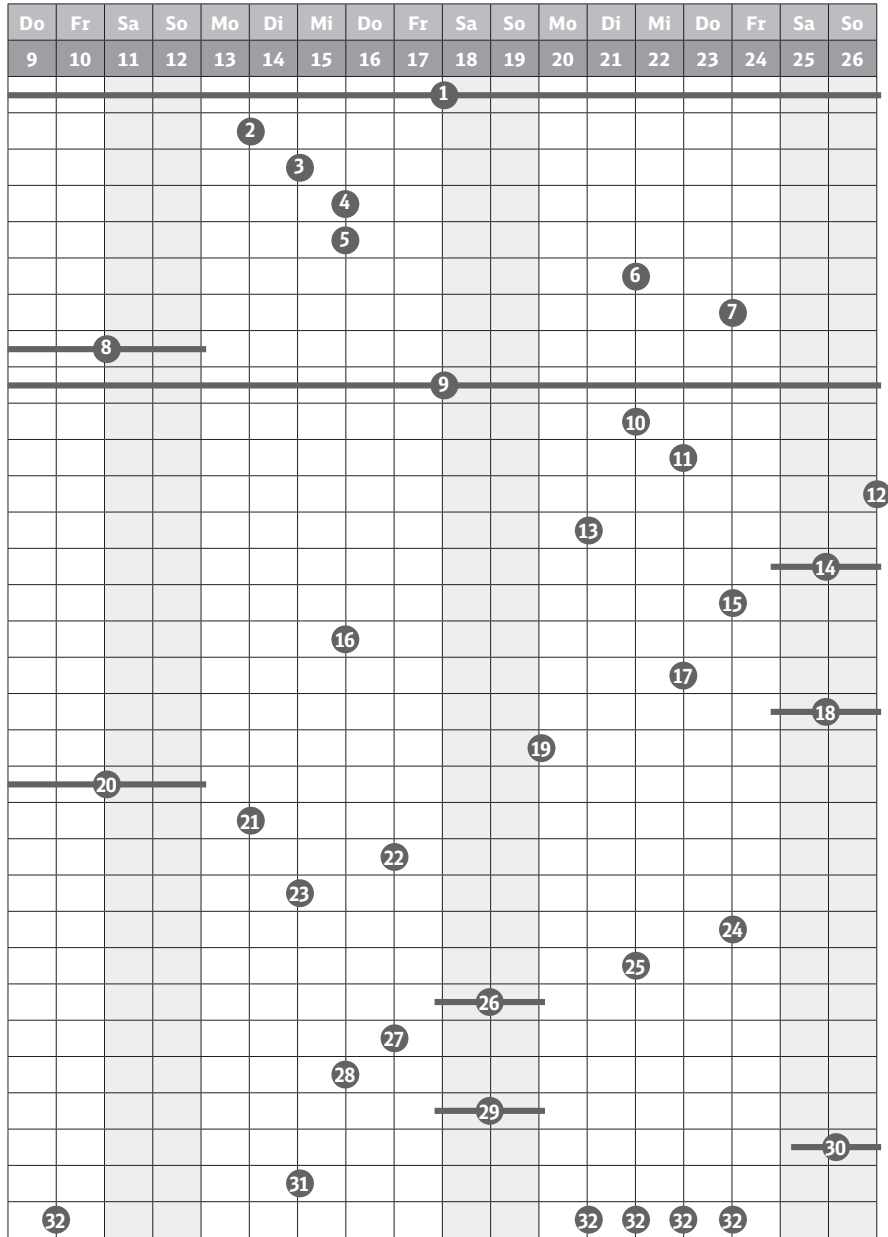
S1 S7

Schlachtensee / Grunewald - Wannsee - Potsdam Hbf

Nacht 13./14.04. (Mo/Di) 21:40 Uhr bis 1:30 Uhr

kein S-Bahnverkehr: Wannsee <> Potsdam Hbf
Ersatzverkehr mit barrierefreien Bussen:

Bus S7: S Wannsee (Einstieg im Kronprinzessinnenweg vor Gustav-Hartmann-Platz - Bahnhofseite) > S Griebnitzsee (Halt in der Prof.-Dr.-Helmert-Straße - Universitätsseite) > S Babelsberg/Lutherplatz (Halt am Lutherplatz vor Daimlerstraße) > S Potsdam Hbf und in der Gegenrichtung S Potsdam Hbf (Einstieg auf dem ZOB in der Friedrich-Engels-Straße am Bussteig 3) > S Babelsberg/Schulstraße (Halt in der Schulstraße hinter dem Lutherplatz) > S Babelsberg/Wattstraße (Halt in der Schulstraße vor Wattstraße) > S Griebnitzsee (Halt in der



Prof.-Dr.-Helmert-Straße - Universitätsseite) > S Wannsee

Fahrplanänderung: Die S1 nach Oranienburg fährt von Wannsee bis Schlachtensee 7 Minuten früher, hat in Schlachtensee 6 Minuten Aufenthalt und fährt von Schlachtensee bis Oranienburg planmäßig. In der Gegenrichtung hat die S1 nach Wannsee in Schlachtensee 6 Minuten Aufenthalt und fährt von Schlachtensee bis Wannsee 6 Minuten später. Die S7 nach Wannsee hat in Grunewald 5 Minuten Aufenthalt und fährt von Grunewald bis Wannsee 6 Minuten später. In der Gegenrichtung fährt die S7 nach Ahrensfelde von Wannsee bis Grunewald 5 Minuten früher, hat in Grunewald 5 Minuten Aufenthalt und fährt von Grunewald bis Ahrensfelde planmäßig.

Linienführungen der betroffenen S-Bahn-Linien:

I S1 fährt Wannsee <> Oranienburg (10-Minutentakt: Zehlendorf <> Gesundbrunnen)

I S7 fährt Ahrensfelde <> Wannsee (10-Minutentakt: Ahrensfelde <> Westkreuz)

Grund: Instandhaltungsarbeiten Wannsee <> Potsdam Hbf

S1 S7

Schlachtensee / Grunewald - Wannsee - Potsdam Hbf

Nacht 14./15.04. (Di/Mi) 21:40 Uhr bis 1:30 Uhr

kein S-Bahnverkehr: Wannsee <> Potsdam Hbf
Ersatzverkehr mit barrierefreien Bussen:

Bus S7: S Wannsee (Einstieg im Kronprinzessinnenweg vor Gustav-Hartmann-Platz - Bahnhofseite) > S Griebnitzsee (Halt in der Prof.-Dr.-Helmert-Straße - Universitätsseite) > S Babelsberg/Lutherplatz (Halt am Lutherplatz vor Daimlerstraße) > S Potsdam Hbf und in der Gegenrichtung S Potsdam Hbf (Einstieg auf dem ZOB in der Friedrich-Engels-Straße am Bussteig 3) > S Babelsberg/Schulstraße (Halt in der Schulstraße hinter dem Lutherplatz) > S Babelsberg/Wattstraße (Halt in der Schulstraße vor Wattstraße) > S Griebnitzsee (Halt in der Prof.-Dr.-Helmert-Straße - Universitätsseite) > S Wannsee

Fortsetzung auf Seite 14

Übersicht Fahrplanänderungen im S-Bahn-Liniennetz

Zeitraum: Donnerstag, 09.04.2026, bis Sonntag, 26.04.2026

Fortsetzung von Seite 13

Fahrplanänderung: Die S1 nach Oranienburg fährt von Wannsee bis Schlachtensee 6 Minuten früher, hat in Schlachtensee 5 Minuten Aufenthalt und fährt von Schlachtensee bis Oranienburg planmäßig. In der Gegenrichtung hat die S1 nach Wannsee in Schlachtensee 6 Minuten Aufenthalt und fährt von Schlachtensee bis Wannsee 6 bis 7 Minuten später. Die S7 nach Wannsee hat in Grunewald 5 Minuten Aufenthalt und fährt von Grunewald bis Wannsee 5 Minuten später. In der Gegenrichtung fährt die S7 nach Ahrensfelde von Wannsee bis Grunewald 4 bis 5 Minuten früher, hat in Grunewald 5 Minuten Aufenthalt und fährt von Grunewald bis Ahrensfelde planmäßig.

Bahnsteigänderung: In Wannsee fährt die S1 nach Oranienburg von Gleis 2 (Bahnsteig stadtauswärts). In Wannsee fährt die S7 nach Ahrensfelde von Gleis 1 (Bahnsteig stadtauswärts).

Linienführungen der betroffenen S-Bahn-Linien:

■ S1 fährt Wannsee <> Oranienburg (10-Minutentakt: Zehlendorf <> Gesundbrunnen)

■ S7 fährt Ahrensfelde <> Wannsee (10-Minutentakt: Ahrensfelde <> Westkreuz)

Grund: Instandhaltungsarbeiten Wannsee <> Potsdam Hbf

4

Westkreuz – Wannsee –
Potsdam Hbf 

Nacht 15./16.04. (Mi/Do)
22 Uhr bis 1:30 Uhr



Fahrplanänderung: In Wannsee fährt die S1 nach Oranienburg 1 Minute früher ab. Die S7 nach Potsdam Hbf hat in Westkreuz 5 Minuten Aufenthalt und fährt von Westkreuz bis Potsdam Hbf 5 bis 6 Minuten später. In der Gegenrichtung fährt die S7 nach Ahrensfelde von Potsdam Hbf bis Westkreuz 4 bis 5 Minuten früher, hat in Westkreuz 5 Minuten Aufenthalt und fährt von Westkreuz bis Warschauer Straße planmäßig. In Warschauer Straße hat die S7 nach Ahrensfelde weitere 5 Minuten Aufenthalt und fährt von Warschauer Straße bis Ahrensfelde 5 Minuten später. In Wannsee beträgt die Übergangszeit zwischen der S1 und der S7 in beiden Fahrtrichtungen 6 bis 7 Minuten.

Bahnsteigänderung: In Wannsee fährt die S1 nach Oranienburg von Gleis 2 (Bahnsteig stadtauswärts). In Wannsee fährt die S7 nach Ahrensfelde von Gleis 1 (Bahnsteig stadtauswärts).

Linienführungen der betroffenen S-Bahn-Linien:

■ S1 fährt Wannsee <> Oranienburg (10-Minutentakt: Zehlendorf <> Gesundbrunnen)

■ S7 fährt Ahrensfelde <> Potsdam Hbf (10-Minutentakt: Ostkreuz <> Westkreuz)

Bitte auch die Bauarbeiten im Abschnitt Friedrichsfelde Ost <> Ostkreuz beachten ( Seite 19 .

Grund: Belastungsstoppfang Weichen in Wannsee

5

(Teltow Stadt –) Südende –
Priesterweg – Anhalter Bahnhof 

Nacht 15./16.04. (Mi/Do)
22 Uhr bis 1:30 Uhr

S-Bahn-Pendelverkehr: Südende <> Priesterweg <> Südkreuz (im 20-Minutentakt)

Taktänderung: Südkreuz <> Anhalter Bahnhof S-Bahnverkehr nur im 20-Minutentakt mit S25
Fahrplanänderung: Die S25 fährt von Teltow Stadt bis Südende 4 bis 5 Minuten später und in der Gegenrichtung von Südende bis Teltow Stadt 9 bis 10 Minuten später.

Bahnsteigänderung: In Priesterweg fährt der Pendelzug in beiden Fahrtrichtungen von Gleis 3 (Bahnsteig stadtauswärts). In Priesterweg endet/beginnt die S2 aus/nach Blankenfelde auf Gleis 1 (Bahnsteig stadtauswärts), beim Umstieg zwischen der S2 und dem Pendelzug ist in beiden Fahrtrichtungen lediglich ein Bahnsteigseitenwechsel erforderlich.

Linienführungen der betroffenen S-Bahn-Linien:

■ S2 fährt Blankenfelde <> Priesterweg und Anhalter Bahnhof <> Bernau, bitte zwischen Priesterweg <> Südkreuz den Pendelzug sowie zwischen Südkreuz <> Anhalter Bahnhof die S25 nutzen.

■ S25 fährt Teltow Stadt <> Südende und Südkreuz <> Hennigsdorf

Grund: Weichenarbeiten in Priesterweg

6

(Teltow Stadt –) Südende –
Priesterweg – Anhalter Bahnhof 

Nacht 21./22.04. (Di/Mi)
22 Uhr bis 1:30 Uhr

S-Bahn-Pendelverkehr: Priesterweg <> Yorckstraße (im 20-Minutentakt)

S-Bahn-Pendelverkehr: Yorckstraße <> Anhalter Bahnhof (im 10-Minutentakt)

Fahrplanänderung: Die S25 fährt von Teltow Stadt bis Priesterweg 4 bis 5 Minuten später und in der Gegenrichtung von Priesterweg bis Teltow Stadt 10 Minuten später.

Bahnsteigänderung: In Priesterweg beginnt/endet der Pendelzug nach/aus Yorckstraße auf Gleis 1 (Bahnsteig stadtauswärts). In Priesterweg endet/beginnt die S2 aus/nach Blankenfelde auf Gleis 2 (Bahnsteig stadteinwärts) und die S25 aus/nach Teltow Stadt auf Gleis 4 (Bahnsteig stadteinwärts). Beim Umstieg zwischen der S2 bzw. der S25 und dem Pendelzug ist in Priesterweg ein Bahnsteigwechsel erforderlich (der Bahnhof ist barrierefrei). In Südkreuz fährt der Pendelzug in beiden Fahrtrichtungen von Gleis 1 (Gleis stadtauswärts). In Anhalter Bahnhof endet/beginnt der Pendelzug aus/nach Yorckstraße auf Gleis 4 (Bahnsteig stadteinwärts). Fahrgäste, die mit der S2 (aus Bernau) oder S25 (aus Hennigsdorf) in Anhalter Bahnhof ankommen, müssen zur Weiterfahrt mit dem Pendelzug nach Yorckstraße (Priesterweg) den Bahnsteig wechseln (der Bahnhof ist barrierefrei).

Linienführungen der betroffenen S-Bahn-Linien:

■ S2 fährt Blankenfelde <> Priesterweg und Anhalter Bahnhof <> Bernau

■ S25 fährt Teltow Stadt <> Priesterweg und Schöneberg <> Anhalter Bahnhof <> Hennigsdorf (im Abschnitt Schöneberg <> Anhalter Bahnhof <> Gesundbrunnen aus technischen Gründen als S1 bezeichnet). Bitte zwischen Priesterweg <> Yorckstraße <> Anhalter Bahnhof die beiden Pendelzüge nutzen.

Grund: Weichenarbeiten in Südkreuz

7

(Blankenfelde / Teltow Stadt –)
Priesterweg – Yorckstraße 

Nacht 23./24.04. (Do/Fr)
22:25 Uhr bis 1:30 Uhr

Zugverkehr verändert: Fahrgäste der S25 steigen bitte in beiden Fahrtrichtungen in Priesterweg um, die Weiterfahrt erfolgt in Fahrtrichtung Hennigsdorf nach 17 Minuten und in Fahrtrichtung Teltow Stadt nach 9 Minuten vom selben Gleis. Fahrgäste, die in Priesterweg mit der S25 aus Teltow Stadt ankommen, haben direkten Übergang zur S2 nach Bernau von der gegenüberliegenden Bahnsteigseite.

Fahrplanänderung: Die S2 nach Bernau fährt von Blankenfelde bis Yorckstraße 2 bis 3 Minuten früher. In der Gegenrichtung fährt die S2 nach Blankenfelde von Yorckstraße bis Lichtenrade 1 bis 2 Minuten später und von Lichtenrade bis Blankenfelde 4 bis 5 Minuten später.

Bahnsteigänderung: In Priesterweg fährt die S2 nach Blankenfelde von Gleis 2 (Bahnsteig stadteinwärts). In Priesterweg fährt die S25 nach Teltow Stadt von Gleis 4 (Bahnsteig stadteinwärts). Die S25 nach Priesterweg (Hennigsdorf) fährt von Teltow Stadt bis Priesterweg 3 bis 4 Minuten später. In der Gegenrichtung fährt die S25 von Priesterweg bis Teltow Stadt 8 bis 9 Minuten später.

Gleisänderung: In Südkreuz fahren die S2 nach Blankenfelde und die S25 nach Priesterweg (Teltow Stadt) von Gleis 2 (Gleis stadteinwärts).

Linienführungen der betroffenen S-Bahn-Linien:

■ S2 fährt Blankenfelde <> Bernau – unverändert

■ S25 fährt Teltow Stadt <> Priesterweg und Priesterweg <> Hennigsdorf

Grund: Weichenarbeiten in Priesterweg

8

Teltow Stadt – Lichterfelde Ost 

bis 13.04. (Mo) 1:30 Uhr

kein S-Bahnverkehr: Teltow Stadt <> Lichterfelde Ost

Ersatzverkehr mit barrierefreien Bussen:

Bus S25: S Teltow Stadt (Einstieg in der Mahlower Straße vor Gonfrevillestraße) <> Bushaltestelle „Ostpreußendamm Süd“ (Halt für den S-Bf Lichterfelde Süd im Ostpreußendamm – wie Bus M85 und 184) <> Bushaltestelle „Ostpreußendamm/Osdorfer Straße“ (Halt für den S-Bf Osdorfer Straße im Ostpreußendamm – wie Bus 112 und 184) <> Bushaltestelle „Bogenstraße“ (Zusatzhalt im Ostpreußendamm – wie Bus 184 und 186) <> S Lichterfelde Ost (Halt in der Lankwitzer Straße) <> S Lankwitz (Einstieg am Hanna-Renate-Laurien-Platz). Mo-Fr von

ca. 5:30–9 Uhr sowie von ca. 14–19:45 Uhr fahren die Busse im 5-Minutentakt. Im Abschnitt S Lichterfelde Ost <> S Lankwitz fahren die S25, S26 und der Bus S25 nahezu parallel.

Fahrplanänderung: In Lichterfelde Ost fahren die S25 nach Hennigsdorf und die S26 nach Potsdamer Platz/Blankenburg 1 Minute früher (im Nachtverkehr Fr/Sa + Sa/So die S25 nach Hennigsdorf 2 Minuten früher) ab.

Linienführungen der betroffenen S-Bahn-Linien:

! S25 fährt Lichterfelde Ost <> Lankwitz <> Hennigsdorf

! S26 fährt Mo–Fr Lichterfelde Ost <> Lankwitz <> Blankenburg; Sa+So Lichterfelde Ost <> Lankwitz <> Potsdamer Platz

Grund: Gleiserneuerung Lichterfelde Süd <> Lichterfelde Ost

S3

Hirschgarten

bis vsl. 10.08. (Mo) 1:30 Uhr

stadtauswärts kein Halt in Hirschgarten: Die S3 fährt in Fahrtrichtung Friedrichshagen/Erkner in Hirschgarten ohne Halt durch.

Fahrgäste, die in Hirschgarten aussteigen möchten: Bitte bis Friedrichshagen fahren, dort in einen Zug der Gegenrichtung umsteigen und zurück nach Hirschgarten fahren.

Fahrgäste, die in Hirschgarten einsteigen möchten: Bitte in die entgegengesetzte Richtung bis Köpenick fahren und auf die gegenüberliegende Bahnsteigseite wechseln.

Die Züge stadteinwärts in Richtung Ostbahnhof/Charlottenburg/Spandau sind nicht betroffen.

Linienführung der betroffenen S-Bahn-Linie:

! S3 fährt Erkner <> Spandau (10-Minutentakt: Erkner/Friedrichshagen <> Ostbahnhof/Charlottenburg) – in Fahrtrichtung Friedrichshagen/Erkner ohne Halt in Hirschgarten

! S3 Express fährt Friedrichshagen <> Ostbahnhof (nur Mo–Fr während der Hauptverkehrszeiten) – in Fahrtrichtung Ostbahnhof mit zusätzlichem Halt in Hirschgarten und in Fahrtrichtung Friedrichshagen (Erkner) ohne Halt in Hirschgarten

Einzelne Fahrten der S3 in Fahrtrichtung Erkner halten in Tagesrandlagen auch in Hirschgarten.

Tarifhinweis – Kulanzregelung für Kurzstrecken- und Einzelfahrausweise: Kurzstreckenfahrausweise (auch 4-Fahrten Karten) mit dem Ziel Hirschgarten berechtigen zur Fahrt ab Karlshorst über Friedrichshagen, mit Fahrtbeginn ab Hirschgarten berechtigen sie zur Fahrt nach Wilhelmshagen über Köpenick. Einzelfahrausweise (auch 4-Fahrten Karten) berechtigen zur Fahrt in Richtung Köpenick ab Hirschgarten zur Umfahrung über Friedrichshagen bzw. zur Fahrt ab Hirschgarten in Richtung Erkner zur Umfahrung über Köpenick.

Grund: Bahnsteigarbeiten in Hirschgarten

S3

(Erkner –) Friedrichshagen – Karlshorst – Rummelsburg

Nacht 21./22.04. (Di/Mi)**22 Uhr bis 1:30 Uhr**

Taktänderung: Friedrichshagen <> Karlshorst S-Bahnverkehr nur im 20-Minutentakt

Fahrplanänderung: Die S3 nach Spandau fährt von Erkner bis Betriebsbahnhof Rummelsburg

4 Minuten früher, hat in Betriebsbahnhof Rummelsburg 4 Minuten Aufenthalt und fährt von Betriebsbahnhof Rummelsburg bis Spandau planmäßig. In der Gegenrichtung hat die S3 nach Erkner in Rummelsburg 6 Minuten Aufenthalt und fährt von Rummelsburg bis Erkner 6 Minuten später.

Linienführung der betroffenen S-Bahn-Linie:

! S3 fährt Erkner <> Spandau, in Fahrtrichtung Erkner ohne Halt in Hirschgarten (10-Minutentakt: Karlshorst <> Ostbahnhof)

Grund: Weichenarbeiten in Karlshorst

S3

(Erkner –) Friedrichshagen – Ostbahnhof

Nacht 22./23.04. (Mi/Do)**22 Uhr bis 1:30 Uhr**

Zugverkehr verändert: Fahrgäste der S3 steigen bitte in beiden Fahrtrichtungen in Karlshorst um, die Weiterfahrt erfolgt in Fahrtrichtung Spandau nach 16 Minuten und in Fahrtrichtung Erkner nach 11 Minuten vom selben Gleis.

Taktänderung: Friedrichshagen <> Ostkreuz S-Bahnverkehr nur im 20-Minutentakt

Fahrplanänderung: Die S3 nach Karlshorst (Spandau) fährt von Erkner bis Köpenick 1 Minute früher. Die S3 nach Spandau fährt von Karlshorst bis Ostbahnhof 5 Minuten früher, hat in Ostbahnhof 5 Minuten Aufenthalt und fährt von Ostbahnhof bis Spandau planmäßig. In der Gegenrichtung fährt die S3 von Karlshorst bis Erkner 10 Minuten später. Der letzte Zug nach Köpenick (Grunewald ab 0:48 Uhr, Köpenick an 1:34 Uhr) verkehrt unverändert (ohne Umsteigen in Karlshorst und keine 10 Minuten später ab Karlshorst).

Bahnsteigänderung: In Ostkreuz fährt die S3 nach Spandau von Gleis 3 (Bahnsteig stadtauswärts).

Linienführung der betroffenen S-Bahn-Linie:

! S3 fährt Erkner <> Karlshorst (in Fahrtrichtung Erkner ohne Halt in Hirschgarten) und Karlshorst <> Spandau

Grund: Weichenarbeiten in Karlshorst

S3

Erkner – Friedrichshagen – Karlshorst

Nacht 26./27.04. (So/Mo)**0 Uhr bis 1:30 Uhr**

Zugverkehr verändert: Fahrgäste der S3 steigen bitte in beiden Fahrtrichtungen in Friedrichshagen um, die Weiterfahrt erfolgt in Fahrtrichtung Spandau nach 2 Minuten und in Fahrtrichtung Erkner nach 8 Minuten von der gegenüberliegenden Bahnsteigseite.

Taktänderung: Erkner <> Karlshorst/Ostkreuz S-Bahnverkehr nur im 20-Minutentakt

Fahrplanänderung: Die S3 fährt von Erkner bis Friedrichshagen 1 Minute früher, in der Gegenrichtung fährt die S3 von Friedrichshagen bis Erkner 10 Minuten später.

Linienführung der betroffenen S-Bahn-Linie:

! S3 fährt Erkner <> Friedrichshagen und Friedrichshagen <> Spandau – mit Halt in Hirschgarten in beiden Fahrtrichtungen (10-Minutentakt: Karlshorst/Ostkreuz <> Spandau)

Grund: Gleisarbeiten

S3 S41 S42 S46 S47 S8 S85 S9

13

Flughafen BER / Grünau / Spindlersfeld – Schöneeweide – Treptower Park – Ostkreuz – Greifswalder Straße / Warschauer Straße (– Spandau) / Neukölln (– Westend)

Nacht 20./21.04. (Mo/Di)**21:45 Uhr bis 1:30 Uhr**

kein S-Bahnverkehr: Schöneeweide <> Baumschulenweg <> Ostkreuz/Warschauer Straße und Neukölln <> Ostkreuz

Ersatzverkehr mit barrierefreien Bussen:

Bus S41: S Ostkreuz (Einstieg auf der Nebenfahrbahn der Hauptstraße vor An der Mole – wie Taxihalteplatz) > S Treptower Park (Halt in der Elsenstraße vor Martin-Hoffmann-Straße an der Position 3) > S Sonnenallee/Saalestraße (Halt in der Saalestraße hinter Siegfried-Aufhäuser-Platz – wie Bus 171) > S+U-Bf Neukölln (Ausstieg in der Saalestraße an der Position 1) und in der Gegenrichtung

Bus S42: S+U-Bf Neukölln (Einstieg in der Karl-Marx-Straße an der Position 2) <> Bushaltestelle „Ziegrastraße“ (Halt für den S-Bf Sonnenallee in der Sonnenallee in der Nähe des ESTREL-Hotels hinter der Autobahnbrücke – wie Bus M41) > S Treptower Park (Halt in der Straße An den Treptowers an der Position 4) <> S Ostkreuz

Bus S9: S Schöneeweide (Einstieg in der Michael-Brückner-Straße vor Brückenstraße an der Position 15) <> S Baumschulenweg (Halt in Fahrtrichtung S Ostkreuz in der Baumschulenstraße hinter Behringstraße – wie Bus 170 nach Baumschulenstr./Fähre und Halt in Fahrtrichtung S Schöneeweide in der Baumschulenstraße vor Ekkehardstraße – wie Bus 170 nach S+U-Bf Rathaus Steglitz) <> S Plänterwald (Köpenicker Landstraße) <> S Treptower Park (Halt in Fahrtrichtung S Ostkreuz in der Straße An den Treptowers an der Position 4 und Halt in Fahrtrichtung S Schöneeweide in der Elsenstraße vor Martin-Hoffmann-Straße an der Position 3) <> S Ostkreuz (Einstieg auf der Nebenfahrbahn der Hauptstraße vor An der Mole – wie Taxihalteplatz)

Taktänderung: Grünau <> Adlershof S-Bahnverkehr nur im 20-Minutentakt mit S46

Taktänderung: Ostkreuz <> Greifswalder Straße S-Bahnverkehr nur im 10-Minutentakt mit S41/S42

Fahrplanänderung: In Ostkreuz fährt die S42 1 Minute früher ab. Die S46 fährt von Westend bis Neukölln 12 Minuten später. Die S47 fährt von Schöneeweide bis Spindlersfeld 1 Minute früher. Die S85 fährt von Flughafen BER bis Schöneeweide 4 Minuten später und in der Gegenrichtung fährt die S85 von Schöneeweide bis Flughafen BER 3 Minuten später.

Bahnsteigänderung: In Schöneeweide fahren die S47 nach Spindlersfeld, die S85 nach Flughafen BER und die S9 nach Flughafen BER von Gleis 5 (Bahnsteig stadteinwärts). In Baumschulenweg fährt die S41 in Fahrtrichtung Neukölln/Südkreuz von Gleis 5 (Bahnsteig stadtauswärts).

Linienführungen der betroffenen S-Bahn-Linien:

! S3 fährt Erkner <> Spandau (10-Minutentakt: Friedrichshagen/Ostkreuz <> Spandau)

! S41 fährt Baumschulenweg > Neukölln > Südkreuz > Westkreuz > Gesundbrunnen > Ostkreuz (im 10-Minutentakt)

Fortsetzung auf Seite 16

Übersicht Fahrplanänderungen im S-Bahn-Liniennetz

Zeitraum: Donnerstag, 09.04.2026, bis Sonntag, 26.04.2026

Fortsetzung von **Seite 15**

- ! S42 fährt Ostkreuz > Gesundbrunnen > Westkreuz > Südkreuz > Neukölln > Baumschulenweg (im 10-Minutentakt)
- ! S46 fährt Königs Wusterhausen <> Schöneweide und Neukölln <> Westend
- ! S47 fährt Spindlersfeld <> Schöneweide
- ! S8 fährt Greifswalder Straße <> Blankenburg/Birkenwerder
- ! S85 fährt Flughafen BER <> Schöneweide und Greifswalder Straße <> Pankow
- ! S9 fährt Flughafen BER <> Schöneweide

Grund: Instandhaltungsarbeiten

S3 S46 S47 S8 S85 S9 14

Grünau – Schöneweide – Treptower Park – Warschauer Straße (- Spandau) / Neukölln (- Westend)

WE

24.04. (Fr) 22 Uhr bis 27.04. (Mo) 1:30 Uhr

kein S-Bahnverkehr: Schöneweide <> Baumschulenweg <> Treptower Park/Neukölln

kein S-Bahnverkehr: Treptower Park <> Warschauer Straße (S9-Kurve), bitte Umfahrung über Ostkreuz (mit Umstieg und Bahnsteigwechsel) nutzen

Ersatzverkehr mit barrierefreien Bussen:

Bus S46: S Schöneweide (Einstieg in der Michael-Brückner-Straße vor Brückenstraße an der Position 15) > S Baumschulenweg (Halt in Fahrtrichtung S+U-Bf Neukölln in der Baumschulenstraße vor Sturmstraße, ggü. Scheiblerstraße) > S Köllnische Heide (Halt in der Sonnenallee vor dem S-Bahnhof – wie Bus M41) > S Sonnenallee/Saalestraße (Zusatzhalt) > S+U-Bf Neukölln (Ausstieg in der Saalestraße an der Position 1) und in der Gegenrichtung: S+U-Bf Neukölln (Einstieg in der Karl-Marx-Straße an der Position 2) > Bushaltestelle „Dammweg/Sonnenallee“ (Halt im Dammweg für den S-Bf Köllnische Heide – wie Bus 377) > S Baumschulenweg (Halt in Fahrtrichtung S Schöneweide in der Baumschulenstraße unter der Brücke) > S Schöneweide (Ausstieg in der Michael-Brückner-Straße (Cajamarcaplatz) an der Position 16)

Bus S9: S Schöneweide (Einstieg in der Michael-Brückner-Straße vor Brückenstraße an der Position 15) <> S Baumschulenweg (Halt in Fahrtrichtung S Treptower Park in der Baumschulenstraße vor Sturmstraße, ggü. Scheiblerstraße; Halt in Fahrtrichtung S Schöneweide in der Baumschulenstraße unter der Brücke) <> S Plänterwald (Köpenicker Landstraße) <> S Treptower Park (Einstieg an der Bushaltestelle „Elsenstraße/S Treptower Park“ in der Puschkinallee vor Elsenstraße, ggü. der Position 2; Ausstieg in der Puschkinallee vor Bernhard-Langwaldt-Weg an der Position 5)

Taktänderung: Grünau <> Adlershof S-Bahnverkehr nur im 20-Minutentakt mit S46

Fahrplanänderung: Im Nachtverkehr Fr/Sa + Sa/So fährt die S46 (S8) nach Pankow von Südkreuz bis Neukölln 5 Minuten früher. Die S47 fährt bis ca. 24 Uhr von Schöneweide bis Spindlersfeld 1 Minute früher. Im Nachtverkehr Fr/Sa + Sa/So fährt die S47 von Spindlersfeld bis

Schöneweide 5 Minuten früher und in der Gegenrichtung von Schöneweide bis Spindlersfeld 2 Minuten früher. Die S85 fährt von Flughafen BER bis Schöneweide 4 Minuten später und in der Gegenrichtung von Schöneweide bis Flughafen BER 2 bis 3 Minuten später. Im Nachtverkehr fährt die S9 von Flughafen BER bis Schöneweide 6 Minuten später und in der Gegenrichtung von Schöneweide bis Flughafen BER ebenfalls 6 Minuten später.

Bahnsteigänderung: In Schöneweide fahren die S46 nach Königs Wusterhausen, die S47 nach Spindlersfeld (bis ca. 24 Uhr) und die S9 nach Flughafen BER von Gleis 5 (Bahnsteig stadteinwärts). Die S85 nach Flughafen BER und ab ca. 0 Uhr die S47 nach Spindlersfeld fahren von Gleis 4 (Bahnsteig stadtauswärts). Im Nachtverkehr Fr/Sa + Sa/So fährt die S46 nach Königs Wusterhausen von Gleis 4 (Bahnsteig stadtauswärts). Im Nachtverkehr Fr/Sa + Sa/So fahren die S47 nach Spindlersfeld und die S9 nach Flughafen BER von Gleis 5 (Bahnsteig stadteinwärts).

Linienführungen der betroffenen S-Bahn-Linien:

! S3 fährt Erkner <> Spandau (10-Minutentakt: Friedrichshagen/Ostkreuz <> Spandau); im Nachtverkehr Fr/Sa Erkner <> Spandau

! S46 fährt Königs Wusterhausen <> Schöneweide und Blankenburg <> Treptower Park <> Neukölln <> Bundesplatz, im Abschnitt Blankenburg > Bornholmer Straße als S8 und im Abschnitt Bornholmer Straße > Bundesplatz als S41 bezeichnet sowie in der Gegenrichtung im Abschnitt Bundesplatz > Treptower Park als S42 und im Abschnitt Treptower Park > Blankenburg als S8 bezeichnet

! S47 fährt Spindlersfeld <> Schöneweide und Pankow <> Treptower Park <> Neukölln <> Südkreuz, im Abschnitt Pankow > Schönhauser Allee als S85 und im Abschnitt Schönhauser Allee > Südkreuz als S41 bezeichnet sowie in der Gegenrichtung im Abschnitt Südkreuz > Treptower Park als S42 und im Abschnitt Treptower Park > Pankow als S85 bezeichnet

! S8 fährt Bundesplatz <> Neukölln <> Treptower Park <> Blankenburg (im Nachtverkehr Fr/Sa + Sa/So Südkreuz <> Neukölln <> Treptower Park <> Pankow), im Abschnitt Bundesplatz > Treptower Park als S42 und im Abschnitt Treptower Park > Blankenburg als S8 bezeichnet sowie in der Gegenrichtung im Abschnitt Blankenburg > Bornholmer Straße als S8 und im Abschnitt Bornholmer Straße > Bundesplatz als S41 bezeichnet

! S85 fährt Flughafen BER <> Schöneweide und Südkreuz <> Neukölln <> Treptower Park <> Pankow, im Abschnitt Südkreuz > Treptower Park > Pankow als S85 bezeichnet sowie in der Gegenrichtung im Abschnitt Pankow > Schönhauser Allee als S85 und im Abschnitt Schönhauser Allee > Südkreuz als S41 bezeichnet

! S9 fährt Flughafen BER <> Schöneweide Bitte auch die Bauarbeiten im Abschnitt Halensee <> Westend (→ Seite 17 **13**) sowie ab 25.04. (Sa) 4 Uhr auch im Abschnitt Blankenburg <> Birkenwerder (→ Seite 19 **19**) beachten.

Grund: Arbeiten am ESTW – Signale stellen, LST-Arbeiten, Balisenmontage

S3 S5 S7 S75 S9 15

Lichtenberg – Warschauer Straße – Ostbahnhof

☾

Nacht 23./24.04. (Do/Fr) 22 Uhr bis 1:30 Uhr

Zugverkehr verändert: Warschauer Straße <> Ostbahnhof kein S-Bahnverkehr mit S9 – bitte S3, S5 oder S7 nutzen

Fahrplanänderung: In Ostbahnhof fahren die S3 nach Erkner und die S5 nach Strausberg/ Strausberg Nord 1 Minute früher ab.

Bahnsteigänderung: In Warschauer Straße fahren die S3 nach Friedrichshagen/Erkner, die S5 nach Strausberg/ Strausberg Nord und die S7 nach Ahrensfelde von Gleis 3 (Bahnsteig stadteinwärts). In Warschauer Straße endet/beginnt die S75 aus/nach Wartenberg auf Gleis 2 (Bahnsteig stadtauswärts), zur Weiterfahrt in Richtung Ostbahnhof ist ein Bahnsteigwechsel erforderlich (der Bahnhof ist barrierefrei). In Warschauer Straße endet/beginnt die S9 aus/nach Flughafen BER auf Gleis 2 (Bahnsteig stadtauswärts), beim Umstieg zur/von der S3, S5 oder S7 in/aus Richtung Ostbahnhof ist ein Bahnsteigwechsel erforderlich (der Bahnhof ist barrierefrei). In Ostbahnhof fährt die S3 nach Friedrichshagen (Ostbahnhof ab 07, 27, 47) von Gleis 10 (Bahnsteig stadteinwärts).

Linienführungen der betroffenen S-Bahn-Linien:

! S3 fährt Erkner <> Spandau (10-Minutentakt: Friedrichshagen <> Ostbahnhof)

! S5 fährt Strausberg Nord/ Strausberg <> Westkreuz (10-Minutentakt: Mahlsdorf <> Lichtenberg)

! S7 fährt Ahrensfelde <> Potsdam Hbf (10-Minutentakt: Ahrensfelde <> Westkreuz)

! S75 fährt Wartenberg <> Warschauer Straße

! S9 fährt Flughafen BER <> Warschauer Straße und Ostbahnhof <> Spandau, bitte zwischen Warschauer Straße <> Ostbahnhof die S3, S5 oder S7 nutzen.

Grund: Weichenarbeiten in Ostbahnhof

S41 S42 16

Jungfernheide – Wedding – Schönhauser Allee – Treptower Park

☾

Nacht 15./16.04. (Mi/Do) 21:40 Uhr bis 1:30 Uhr

kein S-Bahnverkehr: Wedding <> Schönhauser Allee

Ersatzverkehr mit barrierefreien Bussen:

Bus S41/S42: S Wedding/Martha-Ndumbe-Platz (Einstieg in der Reinickendorfer Straße unter der Brücke) <> S Humboldtthain (Zusatzhalt in der Hochstraße – wie Bus 247) <> S+U-Bf Gesundbrunnen (Halt in Fahrtrichtung S+U-Bf Schönhauser Allee in der Behmstraße hinter Badstraße und Halt in Fahrtrichtung S Wedding/Martha-Ndumbe-Platz in der Böttgerstraße hinter Badstraße) <> S+U-Bf Schönhauser Allee (Halt in der Wichertstraße, Ecke Schönhauser Allee).

In Wedding beträgt der barrierefreie Weg zwischen den Aufzügen vom S- bzw. vom U-Bahnsteig in der Müllerstraße und der Ersatzverkehrshaltestelle am Martha-Ndumbe-Platz

ca. 400 Meter. In Schönhauser Allee beträgt der Fußweg zwischen der Ersatzverkehrshaltestelle in der Wichterstraße und dem S-Bahnsteig ca. 200 Meter.

Fahrplanänderung: In Schönhauser Allee fährt die S41 1 Minute früher ab. Die S41 fährt von Jungfernheide bis Wedding 3 Minuten später. Die S42 fährt von Wedding bis Jungfernheide 1 Minute früher und von Treptower Park bis Schönhauser Allee 5 bis 6 Minuten später.

Linienführungen der betroffenen S-Bahn-Linien:

! S41 fährt Schönhauser Allee > Ostkreuz > Südkreuz > Westkreuz > Wedding (im 10-Minutentakt)

! S42 fährt Wedding > Westkreuz > Südkreuz > Ostkreuz > Schönhauser Allee (im 10-Minutentakt)

Grund: Instandhaltungsarbeiten Wedding <> Schönhauser Allee

S41 S42

(Westkreuz –) Westend –
Beusselstraße / Gesundbrunnen

Nacht 22./23.04. (Mi/Do)

22 Uhr bis 1:30 Uhr

kein S-Bahnverkehr: Westend <> Beusselstraße
Ersatzverkehr mit barrierefreien Bussen:

Bus S41/S42: S Westend (Einstieg auf der Spandauer Damm-Brücke – südliche Fahrbahnseite, wie Bus M45 nach S+U-Bf Zoo) <> S+U-Bf Jungfernheide (Halt in der Olbersstraße, in Fahrtrichtung S Beusselstraße hinter der Kamminer Straße und in Fahrtrichtung S Westend hinter dem Gallesteig) <> S Beusselstraße (Einstieg auf der Beusselbrücke – westliche Fahrbahnseite, Nähe Bus 139 nach S+U-Bf Hauptbahnhof)

Fahrplanänderung: Die S41 fährt von Beusselstraße bis Gesundbrunnen 3 Minuten früher und von Westkreuz bis Westend 1 bis 4 Minuten später. Die S42 fährt von Westend bis Westkreuz teilweise 3 Minuten früher sowie von Gesundbrunnen bis Beusselstraße 1 bis 2 Minuten später.

Linienführungen der betroffenen S-Bahn-Linien:

! S41 fährt Beusselstraße > Gesundbrunnen > Ostkreuz > Südkreuz > Westkreuz > Westend (im 10-Minutentakt)

! S42 fährt Westend > Westkreuz > Südkreuz > Ostkreuz > Gesundbrunnen > Beusselstraße (im 10-Minutentakt)

Grund: Wechsel von Schadschwellen

S41 S42 S46

Hermannstraße – Halensee –
Westend

24.04. (Fr) 22 Uhr

bis 27.04. (Mo) 1:30 Uhr

Zugverkehr verändert: Fahrgäste der S41 und S42 steigen bitte in beiden Fahrtrichtungen in Westend um, die Weiterfahrt erfolgt nach 7 Minuten (S41) bzw. nach 12 oder 18 Minuten (S42) vom selben Gleis.

Taktänderung: Bundesplatz <> Halensee S-Bahnverkehr nur im 10-Minutentakt mit S41/S42

Taktänderung: Halensee <> Westend S-Bahnverkehr nur im 20-Minutentakt mit S41/S42

Fahrplanänderung: Die S41 fährt von Südkreuz bis Westend bzw. Charlottenburg 1 bis 3 Minuten später. Die S42 fährt von Westend bis Schöneberg 2 bis 6 Minuten früher. Auf der S42 fahren

Sa+So 12-20 Uhr die den 5-/5-/10-Minutentakt bildenden Züge um ca. 10 Minuten versetzt. Im Nachtverkehr Fr/Sa + Sa/So fährt die S41 in Ostkreuz 1 Minute früher ab.

Bahnsteigänderung: In Charlottenburg fährt die S42 in Richtung Halensee/Südkreuz (Charlottenburg ab 14, 34, 54) von Gleis 5 (Bahnsteig stadteinwärts).

Linienführungen der betroffenen S-Bahn-Linien:


! S41 fährt Westend > Gesundbrunnen > Ostkreuz > Südkreuz > Westkreuz > Westend (im 20-Minutentakt) und Westend > Gesundbrunnen > Ostkreuz > Südkreuz > Halensee > Charlottenburg (im 20-Minutentakt); im gemeinsamen Abschnitt Westend > Halensee besteht ein 10-Minutentakt, der Sa+So 12-20 Uhr im Abschnitt Westend > Gesundbrunnen > Ostkreuz > Hermannstraße auf einen 5-/5-/10-Minutentakt verdichtet wird.

Im Nachtverkehr Fr/Sa + Sa/So befährt die S41 den gesamten Ring (im 15-Minutentakt).

! S42 fährt Westend > Westkreuz > Südkreuz > Ostkreuz > Gesundbrunnen > Westend (im 20-Minutentakt) und Charlottenburg > Halensee > Südkreuz > Ostkreuz > Gesundbrunnen > Westend (im 20-Minutentakt), im gemeinsamen Abschnitt Halensee > Westend besteht ein 10-Minutentakt, der Sa+So 12-20 Uhr im Abschnitt Hermannstraße > Ostkreuz > Gesundbrunnen > Westend auf einen 5-/5-/10-Minutentakt verdichtet wird.

Im Nachtverkehr Fr/Sa + Sa/So befährt die S42 den gesamten Ring (im 15-Minutentakt).

! S46 fährt Königs Wusterhausen <> Schöne-weide und Blankenburg <> Treptower Park <> Neukölln <> Bundesplatz (im Nachtverkehr Fr/Sa + Sa/So Pankow <> Treptower Park <> Südkreuz), im Abschnitt Blankenburg > Bornholmer Straße als S8 und im Abschnitt Bornholmer Straße > Bundesplatz als S41 bezeichnet sowie in der Gegenrichtung im Abschnitt Bundesplatz > Treptower Park als S42 und im Abschnitt Treptower Park > Blankenburg als S8 bezeichnet.

Bitte auch die Bauarbeiten im Abschnitt Schöne-weide <> Neukölln/Treptower Park beachten (→ Seite 16 .

Grund: Westendbrücke (Abbruch Stellwerk, Herstellung Schutzgerüst) und Bauvorhaben Autobahndreieck Funkturm

S41 S42 S46 S47

Hermannstraße – Südkreuz –
Bundesplatz

Nacht 19./20.04. (So/Mo)

22 Uhr bis 1:30 Uhr

Zugverkehr verändert: Fahrgäste der S41 und S42 steigen bitte in beiden Fahrtrichtungen in Südkreuz um, die Weiterfahrt erfolgt nach 8 bis 9 Minuten von der gegenüberliegenden Bahnsteigseite.

Taktänderung: Hermannstraße <> Bundesplatz S-Bahnverkehr nur im 10-Minutentakt mit S41/S42 (mit Umsteigen in Südkreuz)

Fahrplanänderung: Die S41 fährt von Neukölln bis Südkreuz 2 Minuten später. Die S42 fährt von Innsbrucker Platz bis Südkreuz 1 Minute später. In Tempelhof fährt die S42 1 Minute früher ab. In Hermannstraße fährt die S46 nach Königs Wusterhausen 1 Minute früher ab. In Hermannstraße fährt die S47 nach Spindlersfeld 1 Minute früher ab.

Gleisänderung: In Südkreuz fährt die S41 in Richtung Schöneberg/Westkreuz von Gleis 12 (Gleis der S42 in Richtung Tempelhof/Ostkreuz). In Südkreuz fährt die S42 in Richtung Tempelhof/Ostkreuz von Gleis 11 (Gleis der S41 in Richtung Schöneberg/Westkreuz).

Linienführungen der betroffenen S-Bahn-Linien:

! S41 fährt Südkreuz > Westkreuz > Gesundbrunnen > Ostkreuz > Südkreuz (im 10-Minutentakt)

! S42 fährt Südkreuz > Ostkreuz > Gesundbrunnen > Westkreuz > Südkreuz (im 10-Minutentakt)

! S46 fährt Königs Wusterhausen <> Hermannstraße und Bundesplatz <> Westend

! S47 fährt Spindlersfeld <> Hermannstraße

Grund: Weichenarbeiten in Tempelhof

S41 S42 S46 S47 S9

20

Treptower Park / (Schöne-weide –)
Baumschulenweg – Neukölln –
Tempelhof und gesamter Ring

bis 13.04. (Mo) 1:30 Uhr

kein S-Bahnverkehr: Treptower Park/Baumschulenweg – Neukölln – Tempelhof

Ersatzverkehr mit barrierefreien Bussen:

Bus S41/S42: S Treptower Park (Einstieg in der Puschkinallee vor Elsenstraße – ggü. Position 2) <> S Sonnenallee (Halt nur in Fahrtrichtung S+U-Bf Tempelhof in der Sonnenallee vor Saalestraße – wie Bus M41) bzw. Bushaltestelle „Ziegrastraße“ (Halt für den S-Bf Sonnenallee nur in Fahrtrichtung S Treptower Park in der Sonnenallee in der Nähe des ESTREL-Hotels hinter der Autobahnbrücke – wie Bus M41) <> Bushaltestelle „Lahnstraße/U Neukölln“ (Halt in der Lahnstraße an den Positionen 4 und 5 – wie Bus 246 und 377) <> S+U-Bf Hermannstraße (Halt in der Silbersteinstraße an den Position 5 und an der Ausstiegshaltestelle ggü. der Position 5 – wie Bus 246) <> S+U-Bf Tempelhof (Einstieg im Tempelhofer Damm)

Bus S46: S Baumschulenweg (Einstieg in der Baumschulenstraße vor Ekkehardstraße (unter der Brücke)) <> S Köllnische Heide (Halt nur in Fahrtrichtung S+U-Bf Tempelhof in der Sonnenallee vor dem S-Bahnhof – wie Bus M41) bzw. Bushaltestelle „Dammweg/Sonnenallee“ (Halt nur in Fahrtrichtung S Baumschulenweg im Dammweg hinter Sonnenallee – wie Bus 377) <> Bushaltestelle „Lahnstraße/U Neukölln“ (Halt in der Lahnstraße an den Positionen 4 und 5 – wie Bus 246 und 377) <> S+U-Bf Hermannstraße (Halt in der Silbersteinstraße an den Position 5 und an der Ausstiegshaltestelle ggü. der Position 5 – wie Bus 246) <> S+U-Bf Tempelhof (Einstieg im Tempelhofer Damm)

Fahrplanänderung: In Südkreuz fährt die S41 teilweise 1 Minute früher ab. Außerhalb der Hauptverkehrszeiten sowie Sa+So 12-20 Uhr fahren die den 5-/5-/10-Minutentakt bildenden Züge um 10 Minuten versetzt. Die S42 fährt von Treptower Park über den gesamten Ring bis Südkreuz um 5 Minuten versetzt. Die S46 fährt Mo-Fr von Westend bis Südkreuz 5 bis 2 Minuten früher und Sa+So von Westend bis Südkreuz 5 bis 8 Minuten später. Die S46 nach Königs Wusterhausen fährt von Baumschulenweg bis Schöne-weide (auch im Nachtverkehr Fr/Sa + Sa/So) 3 Minuten früher. Die S47 nach Spindlersfeld

Fortsetzung auf → Seite 18

Übersicht Fahrplanänderungen im S-Bahn-Liniennetz

Zeitraum: Donnerstag, 09.04.2026, bis Sonntag, 26.04.2026

Fortsetzung von ❖ Seite 17

fährt von Baumschulenweg bis Schöneweide 3 Minuten früher. Im Nachtverkehr Fr/Sa + Sa/So fährt die S47 nach Treptower Park von Spindlersfeld bis Schöneweide 15 Minuten später und in der Gegenrichtung von Schöneweide bis Spindlersfeld 9 Minuten später. In Treptower Park fährt die S9 nach Flughafen BER 2 Minuten früher ab. Im Nachtverkehr Fr/Sa + Sa/So fährt die S9 nach Flughafen BER von Baumschulenweg bis Schöneweide 5 Minuten früher.

Linienführungen der betroffenen S-Bahn-Linien:

❑ S41 fährt Tempelhof > Südkreuz > Westkreuz > Gesundbrunnen > Ostkreuz > Treptower Park (weiter als S46 Treptower Park > Baumschulenweg > Königs Wusterhausen oder weiter als S47 Treptower Park > Baumschulenweg > Spindlersfeld); (Mo-Fr tagsüber und Sa+So 12-20 Uhr im 5-/5-/10-Minutentakt und Mo-Fr während der Hauptverkehrszeiten im 5-Minutentakt: Südkreuz > Westkreuz > Gesundbrunnen > Ostkreuz)

❑ S42 fährt (kommt als S46 Königs Wusterhausen > Baumschulenweg > Treptower Park oder als S47 Spindlersfeld > Baumschulenweg > Treptower Park) Treptower Park > Ostkreuz > Gesundbrunnen > Westkreuz > Südkreuz > Tempelhof; (Mo-Fr tagsüber und Sa+So 12-20 Uhr im 5-/5-/10-Minutentakt und Mo-Fr während der Hauptverkehrszeiten im 5-Minutentakt: Ostkreuz > Gesundbrunnen > Westkreuz > Südkreuz)

❑ S46 fährt Königs Wusterhausen <> Baumschulenweg <> Treptower Park (weiter als S42 Treptower Park > Ostkreuz > Gesundbrunnen > Westkreuz > Südkreuz > Tempelhof) und (außer Mo-Fr während der Hauptverkehrszeiten und Sa+So 12-20 Uhr) Südkreuz <> Westend, bitte auch S41/S42 nutzen
Weitere Züge fahren Mo-Fr 6-19 Uhr Grünau <> Schöneweide.

❑ S47 fährt Spindlersfeld <> Baumschulenweg <> Treptower Park (weiter als S42 Treptower Park > Ostkreuz > Gesundbrunnen > Westkreuz > Südkreuz > Tempelhof)

❑ S9 fährt Flughafen BER <> Spandau – unverändert

Grund: ESTW Neukölln (Kabeltiefbau, Gleisquerungen, Vermessung, Baugrundsondierung, Munitionsbergung)

S41 S42 S8 S85 21

Landsberger Allee – Greifswalder Straße – Schönhauser Allee – Pankow *

Nacht 13./14.04. (Mo/Di)

22 Uhr bis 1:30 Uhr

S-Bahn-Pendelverkehr: Greifswalder Straße <> Schönhauser Allee (im 20-Minutentakt)

Taktänderung: Landsberger Allee <> Greifswalder Straße S-Bahnverkehr nur im 10-Minutentakt mit S41/S42

Taktänderung: Schönhauser Allee <> Bornholmer Straße S-Bahnverkehr nur im 20-Minutentakt mit S8

Fahrplanänderung: Die S42 fährt von Schönhauser Allee bis Gesundbrunnen 3 Minuten früher und von Landsberger Allee bis Greifswalder

Straße 3 Minuten später. In Landsberger Allee fahren die S8 nach Grünau und die S85 nach Flughafen BER 2 Minuten früher ab.

Bahnsteigänderung: In Bornholmer Straße fährt die S8 nach Schönhauser Allee von Gleis 3 (Bahnsteig stadtauswärts).

Linienführungen der betroffenen S-Bahn-Linien:

❑ S41 fährt Greifswalder Straße > Ostkreuz > Südkreuz > Westkreuz > Gesundbrunnen > Schönhauser Allee (im 10-Minutentakt)

❑ S42 fährt Schönhauser Allee > Gesundbrunnen > Westkreuz > Südkreuz > Ostkreuz > Greifswalder Straße (im 10-Minutentakt)

❑ S8 fährt Grünau <> Landsberger Allee und Schönhauser Allee <> Blankenburg/Birkenwerder

❑ S85 fährt Flughafen BER <> Landsberger Allee
Grund: Weichenarbeiten in Greifswalder Straße

S41 S42 S8 S85 22

Ostkreuz – Frankfurter Allee – Greifswalder Straße – Schönhauser Allee / Bornholmer Straße und gesamter Ring *

Nacht 16./17.04. (Do/Fr)

22 Uhr bis 1:30 Uhr

S-Bahn-Pendelverkehr: Frankfurter Allee <> Greifswalder Straße (im 20-Minutentakt)

Taktänderung: Ostkreuz <> Frankfurter Allee S-Bahnverkehr nur im 10-Minutentakt mit S41/S42

Taktänderung: Greifswalder Straße <> Schönhauser Allee S-Bahnverkehr nur im 10-Minutentakt mit S41/S42

Fahrplanänderung: Die S41 fährt von Frankfurter Allee bis Treptower Park ca. 7 bis 8 Minuten früher und von Treptower Park über den gesamten Ring bis Greifswalder Straße 5 Minuten früher. Die S42 fährt von Schönhauser Allee über den gesamten Ring bis Treptower Park ca. 5 bis 6 Minuten früher und von Treptower Park bis Frankfurter Allee ca. 2 bis 3 Minuten früher. Die S8 nach Blankenburg/Birkenwerder fährt von Schönhauser Allee bis Bornholmer Straße 3 Minuten früher. Die S85 nach Pankow fährt von Schönhauser Allee bis Bornholmer Straße 3 Minuten früher.

Linienführungen der betroffenen S-Bahn-Linien:

❑ S41 fährt Frankfurter Allee > Ostkreuz > Südkreuz > Westkreuz > Gesundbrunnen > Greifswalder Straße (im 10-Minutentakt)

❑ S42 fährt Greifswalder Straße > Gesundbrunnen > Westkreuz > Südkreuz > Ostkreuz > Frankfurter Allee (im 10-Minutentakt)

❑ S8 fährt Grünau <> Ostkreuz und Schönhauser Allee <> Blankenburg/Birkenwerder

❑ S85 fährt Flughafen BER <> Ostkreuz und Schönhauser Allee <> Pankow

Grund: Gleisarbeiten

S46 23

Halensee – Westend *

Nacht 14./15.04. (Di/Mi)

22 Uhr bis 1:30 Uhr

Taktänderung: Halensee <> Westend S-Bahnverkehr nur im 10-Minutentakt mit S41/S42

Fahrplanänderung: Die S46 nach Charlottenburg fährt von Köllnische Heide bis Halensee ca. 2 Minuten früher.

Bahnsteigänderung: In Charlottenburg fährt die S46 nach Königs Wusterhausen (Charlottenburg ab 18, 38, 58) von Gleis 5 (Bahnsteig stadteinwärts).

Linienführung der betroffenen S-Bahn-Linie:

❑ S46 fährt Königs Wusterhausen <> Halensee <> Charlottenburg, bitte zwischen Halensee <> Westend die S41/S42 nutzen.

Grund: Schienenauswechslung in der Kehranlage in Westend

S46 24

Zeuthen – Grünau *

Nacht 23./24.04. (Do/Fr)

22 Uhr bis 1:30 Uhr

Zugverkehr verändert: Fahrgäste der S46 steigen bitte in beiden Fahrtrichtungen in Grünau um. Die Weiterfahrt erfolgt in Fahrtrichtung Westend nach 19 Minuten vom anderen Bahnsteig und in Fahrtrichtung Königs Wusterhausen nach 3 Minuten von der gegenüberliegenden Bahnsteigseite (der Bahnhof ist barrierefrei).

Fahrplanänderung: Die S46 nach Grünau (Westend) fährt von Zeuthen bis Grünau 1 Minute später. Die S46 nach Königs Wusterhausen fährt von Grünau bis Zeuthen 2 Minuten später.

Linienführung der betroffenen S-Bahn-Linie:

❑ S46 fährt Königs Wusterhausen <> Grünau und Grünau <> Westend

Grund: maschinelles Schienenfräsen

S46 S47 S8 S85 S9 25

Grünbergallee / Grünau / Spindlersfeld – Baumschulenweg – Westend / Treptower Park – Ostkreuz (– Bornholmer Straße) *

Nacht 21./22.04. (Di/Mi)

21:45 Uhr bis 1:30 Uhr

kein S-Bahnverkehr: Altglienicke/Grünau/Spindlersfeld <> Schöneweide

Ersatzverkehr mit barrierefreien Bussen:

Bus S46: S Grünau (Einstieg im Adlergestell hinter Wassersportallee in Nähe der Tankstelle; Ausstieg in der Richterstraße an der Position 1) <> S Adlershof (Halt in Fahrtrichtung S Schöneweide in der Rudower Chaussee direkt unter der Brücke (an der Position 1) und Halt in Fahrtrichtung S Grünau in der Rudower Chaussee hinter Franz-Ehrlich-Straße (an der Position 7)) <> Ersatzverkehrshaltestelle „Wagner-Régeny-Allee“ (Halt für den S-Bf Johannisthal in der Wagner-Régeny-Allee, Ecke Benno-König-Straße) <> S Schöneweide (Einstieg in der Michael-Brückner-Straße (Cajamarcaplatz) vor dem ehem. Empfangsgebäude an der Position 16)

Bus S47: S Spindlersfeld (Einstieg in der Oberspreestraße vor Ottomar-Geschke-Straße) <> Bushaltestelle „Bärenlauchstraße“ (Halt für den S-Bf Oberspreetee in der Oberspreestraße) <> Bushaltestelle „Bruno-Bürgel-Weg“ (Halt für den S-Bf Oberspreetee in der Schnellerstraße) <> Schöneweide (Einstieg in der Michael-Brückner-Straße (Cajamarcaplatz) vor dem ehem. Empfangsgebäude an der Position 16)

Bus S9: S Grünbergallee (Einstieg in der Grünbergallee in Höhe der Fußgängerbrücke) <> S Altglienicke (Halt in der Germanenstraße bzw. Ewaldstraße) <> S Adlershof (Halt in Fahrtrichtung S Schöneeweide in der Rudower Chaussee direkt unter der Brücke (an der Position 1) und Halt in Fahrtrichtung S Grünbergallee in der Rudower Chaussee hinter Franz-Ehrlich-Straße (an der Position 7)) <> Ersatzverkehrshaltestelle „Wagner-Régeny-Allee“ (Halt für den S-Bf Johannisthal in der Wagner-Régeny-Allee, Ecke Benno-König-Straße) <> S Schöneeweide (Einstieg in der Michael-Brückner-Straße (Cajamarplatz) vor dem ehem. Empfangsgebäude an der Position 16).

Im Abschnitt Grünbergallee <> Altglienicke fahren die S9 sowie der Bus S9 nahezu parallel.

Taktänderung: Schönefeld <> Altglienicke S-Bahnverkehr nur im 20-Minutentakt mit S9

Taktänderung: Baumschulenweg <> Treptower Park S-Bahnverkehr nur im 20-Minutentakt mit S9

Taktänderung: Baumschulenweg <> Neukölln S-Bahnverkehr nur im 20-Minutentakt mit S46

Fahrplanänderung: Die S46 fährt von Schöneeweide bis Westend 8 Minuten später. Die S8 nach Treptower Park hat in Bornholmer Straße 6 Minuten Aufenthalt und fährt von Bornholmer Straße bis Treptower Park 5 bis 6 Minuten später. Die S85 nach Ostkreuz hat in Bornholmer Straße 3 Minuten Aufenthalt und fährt von Schönhauser Allee bis Ostkreuz 5 Minuten später. Die S9 fährt von Treptower Park bis Schöneeweide 2 bis 3 Minuten früher.

Bahnsteigänderung: In Treptower Park endet/beginnt die S8 aus/nach Blankenburg/Birkenwerder auf Gleis 4 (Bahnsteig in Fahrtrichtung Ostkreuz). Mit der S8 ankommende Fahrgäste müssen zur Weiterfahrt mit der S9 nach Schöneeweide den Bahnsteig wechseln (der Bahnhof ist barrierefrei).

Linienführungen der betroffenen S-Bahn-Linien:

! S46 fährt Königs Wusterhausen <> Grünau und Schöneeweide <> Westend

! S47 fährt nicht

! S8 fährt Treptower Park <> Blankenburg/Birkenwerder

! S85 fährt Flughafen BER <> Schönefeld und Ostkreuz <> Pankow

! S9 fährt Flughafen BER <> Altglienicke und Schöneeweide <> Spandau

Grund: Instandhaltungs- und Weichenarbeiten in Altglienicke

S5 26
Fredersdorf - Hoppegarten WE

**17.04. (Fr) 22 Uhr
bis 20.04. (Mo) 1:30 Uhr**

kein S-Bahnverkehr: Fredersdorf <> Hoppegarten

Ersatzverkehr mit barrierefreien Bussen:

Bus S5: S Fredersdorf, Süd (Einstieg in der Brückenstraße) <> S Neuenhagen (Halt am P+R-Parkplatz in der Wiesenstraße auf der Südseite) <> S Hoppegarten (Einstieg am Busbahnhof in der Straße Am Güterbahnhof auf der Südseite)

Linienführung der betroffenen S-Bahn-Linie:

! S5 fährt Strausberg Nord/Strausberg <> Fredersdorf und Hoppegarten <> Westkreuz (10-Minutentakt: Mahlsdorf <> Westkreuz; im Nachtverkehr Fr/Sa + Sa/So Hoppegarten <> Warschauer Straße)

Im Nachtverkehr Fr/Sa + Sa/So fährt die S5 im gesamten westlichen Abschnitt Hoppegarten <> Warschauer Straße im 30-Minutentakt.

Grund: Mängelbeseitigung am Bahnübergang in Neuenhagen

S5 S7 27
Berlin Hbf - Grunewald ☾

**Nacht 16./17.04. (Do/Fr)
22 Uhr bis 1:30 Uhr**

Fahrplanänderung: Die S5 fährt von Charlottenburg bis Westkreuz 3 Minuten später. Die S7 nach Potsdam Hbf fährt von Berlin Hbf bis Grunewald teilweise 1 Minute früher.

Bahnsteigänderung: In Westkreuz fährt die S7 nach Ahrensfelde von Gleis 2 (Bahnsteig stadtauswärts). In Grunewald fährt die S7 nach Ahrensfelde von Gleis 2 (Bahnsteig stadtauswärts).

Linienführungen der betroffenen S-Bahn-Linien:

! S5 fährt Strausberg Nord/Strausberg <> Westkreuz (10-Minutentakt: Mahlsdorf <> Warschauer Straße) - unverändert

! S7 fährt Ahrensfelde <> Potsdam Hbf (10-Minutentakt: Ahrensfelde <> Charlottenburg)

Grund: Schienenschleifen in Grunewald

S5 S7 S75 28
**Mahlsdorf / Ahrensfelde -
Warschauer Straße** ☾

**Nacht 15./16.04. (Mi/Do)
22 Uhr bis 1:30 Uhr**

Taktänderung: Mahlsdorf <> Friedrichsfelde Ost S-Bahnverkehr nur im 20-Minutentakt

Taktänderung: Lichtenberg <> Ostkreuz S-Bahnverkehr nur im 6-/14-Minutentakt (stadteinwärts) bzw. im 2-/18-Minutentakt (stadtauswärts) mit S5 und S7

Fahrplanänderung: Die S5 nach Westkreuz fährt von Kaulsdorf bis Warschauer Straße 1 Minute früher. Die S7 nach Ahrensfelde hat in Warschauer Straße 5 Minuten Aufenthalt und fährt von Warschauer Straße bis Ahrensfelde 5 Minuten später. Die S75 fährt von Springpfuhl bis Lichtenberg 3 bis 4 Minuten später und in der Gegenrichtung von Lichtenberg bis Wartenberg 5 bis 8 Minuten früher.

Bahnsteigänderung: In Ostkreuz fahren die S5 nach Westkreuz und die S7 nach Potsdam Hbf von Gleis 4 (Bahnsteig stadtauswärts). In Ostkreuz beginnt/endet die S7 nach/aus Westkreuz (Ostkreuz ab 01, 21, 41) auf Gleis 5 (Bahnsteig stadteinwärts).

Linienführungen der betroffenen S-Bahn-Linien:

! S5 fährt Strausberg Nord/Strausberg <> Westkreuz

! S7 fährt Ahrensfelde <> Potsdam Hbf (10-Minutentakt: Ostkreuz <> Westkreuz)

! S75 fährt Wartenberg <> Lichtenberg Bitte zwischen Wuhletal <> Lichtenberg <> Frankfurter Allee <> Alexanderplatz <> Berlin Hbf auch die U5 nutzen. Bitte auch die Bauarbeiten im Abschnitt Westkreuz <> Potsdam Hbf beachten (☞ Seite 14 4).

Grund: maschinelle Stopfarbeiten

S5 S7 S75 29
**Kaulsdorf / Ahrensfelde -
Springpfuhl - Ostkreuz** WE

**17.04. (Fr) 22 Uhr
bis 20.04. (Mo) 1:30 Uhr**

kein S-Bahnverkehr: Marzahn <> Springpfuhl

Ersatzverkehr mit barrierefreien Bussen:

Bus S7: S Marzahn (Einstieg in der Märkischen Allee in Höhe des Busbahnhofs) <> S Poelchaustraße (Halt in der Märkischen Allee, jeweils hinter der Poelchaustraße) <> S Springpfuhl (Einstieg auf der Brücke Allee der Kosmonauten auf der südlichen Fahrbahnseite)

Taktänderung: Ahrensfelde <> Marzahn S-Bahnverkehr nur im 20-Minutentakt

Fahrplanänderung: Die S5 nach Westkreuz fährt von Kaulsdorf bis Lichtenberg 1 Minute früher. In Springpfuhl fährt jeder 2. Zug der S7 nach Potsdam Hbf 2 Minuten früher (Springpfuhl ab 01, 09, 21, 29, 41, 49) ab. In der Gegenrichtung kommt in Springpfuhl jeder 2. Zug der S7 aus Potsdam Hbf (Springpfuhl an 03, 16, 23, 36, 43, 56) 3 Minuten später an. Die S7 fährt von Marzahn bis Ahrensfelde 13 bis 14 Minuten später. Im Abendverkehr Fr+Sa ab ca. 23 Uhr und So ab ca. 21 Uhr hat die S7 nach Springpfuhl in Ostkreuz 5 Minuten Aufenthalt und fährt von Ostkreuz bis Springpfuhl 5 Minuten später. Die S75 nach Warschauer Straße fährt von Springpfuhl bis Friedrichsfelde Ost bzw. bis Lichtenberg 2 Minuten früher.

Linienführungen der betroffenen S-Bahn-Linien:

! S5 fährt Hoppegarten <> Westkreuz (10-Minutentakt: Mahlsdorf <> Westkreuz)

! S7 fährt Ahrensfelde <> Marzahn (im 20-Minutentakt) und Springpfuhl <> Potsdam Hbf (tagsüber im 10-Minutentakt)

! S75 fährt Wartenberg <> Warschauer Straße - unverändert

Bitte auch die Bauarbeiten im Abschnitt Fredersdorf <> Hoppegarten beachten (☞ 26).

Grund: Ersatzneubau Knoten Marzahn (Brücke Landsberger Allee) sowie Schienen- und Schwellenauswechslung

S8 30
Blankenburg - Birkenwerder WE

**25.04. (Sa) 4 Uhr
bis 27.04. (Mo) 1:30 Uhr**

kein S-Bahnverkehr: Blankenburg <> Hohen Neuendorf

Ersatzverkehr mit barrierefreien Bussen:

Bus S8: S Blankenburg (Einstieg in der Bahnhofstraße vor dem Empfangsgebäude - wie Bus 150 und 154) <> S Mühlenbeck-Mönchmühle (Halt in der Kastanienallee - wie Bus 806) <> Schönfließ, Kirche (Halt für den S-Bf Schönfließ in der Schildower Chaussee im Dorf) <> S Bergfelde (Halt in der Paulstraße - wie Bus 809) <> S Hohen Neuendorf (Einstieg in der Puschkinallee - seitlich vom S-Bahnhof)

Linienführung der betroffenen S-Bahn-Linie:

! S8 fährt Bundesplatz <> Neukölln <> Treptower Park <> Blankenburg (im Nachtverkehr Fr/Sa + Sa/So Südkreuz <> Neukölln <> Treptower Park <> Pankow), im Abschnitt Bundesplatz > Treptower Park als S42 und im Abschnitt Treptower Park > Blankenburg als S8 bezeichnet sowie in der Gegenrichtung im

Fortsetzung auf ☞ Seite 20

Übersicht Fahrplanänderungen im S-Bahn-Liniennetz

Zeitraum: Donnerstag, 09.04.2026, bis Sonntag, 26.04.2026

Fortsetzung von **Seite 19**

Abschnitt Blankenburg > Bornholmer Straße als S8 und im Abschnitt Bornholmer Straße > Bundesplatz als S41 bezeichnet.

Zwischen Bornholmer Straße <> Hohen Neuendorf <> Birkenwerder bitte auch die S1 nutzen. Bitte auch die Bauarbeiten im Abschnitt Schöne-weide <> Neukölln/Treptower Park (→ Seite 16 **14**) sowie im Abschnitt Halensee <> Westend (→ Seite 17 **18**) beachten.

Grund: Bauvorhaben ESTW S8 Nord (Restleistung nach Inbetriebnahme)

S85 S9 **31**
(Flughafen BER -) Schönefeld - Adlershof **3***

Nacht 14./15.04. (Di/Mi)
22 Uhr bis 1:30 Uhr

Taktänderung: Schönefeld <> Adlershof S-Bahnverkehr nur im 20-Minutentakt mit S9

Fahrplanänderung: Die S85 fährt von Flughafen BER bis Schönefeld 3 Minuten später und in der Gegenrichtung von Schönefeld bis Flughafen BER 3 bis 4 Minuten später. Die S9 fährt von Adlershof bis Flughafen BER 2 Minuten später.
Linienführungen der betroffenen S-Bahn-Linien:

I S85 fährt Flughafen BER <> Schönefeld und Grünau <> Adlershof <> Pankow

I S9 fährt Flughafen BER <> Spandau - unverändert

Grund: Einbau von Ersatzschienen

S9 **32**
Warschauer Straße - Westkreuz **3***

Nacht 09./10.04. (Do/Fr)
1:45 Uhr bis 3:40 Uhr,

Nächte 20./21.04. (Mo/Di)

bis 23./24.04. (Do/Fr)

jeweils 1:45 Uhr bis 3:40 Uhr

Wegen Bauarbeiten fahren einige Fahrten der S9 von Flughafen BER kommend nicht bis zu ihrem fahrplanmäßigen Endbahnhof, sondern enden bereits früher an einem anderen Unterwegsbahnhof. In der Gegenrichtung fahren einige Fahrten der S9 nach Flughafen BER nicht von ihrem fahrplanmäßigen Startbahnhof, sondern beginnen erst später an einem anderen Unterwegsbahnhof. Bitte die Fahrplanauskunft unter sbahn.berlin nutzen.

Bitte zwischen Flughafen BER <> Ostkreuz <> Ostbahnhof <> Alexanderplatz <> Friedrichstraße <> Berlin Hbf <> Zoologischer Garten <> Charlottenburg auch den FEX (Flughafen-Express) nutzen. Zwischen Flughafen BER <> S Schönefeld <> S Adlershof <> S Schöne-weide <> S Plänterwald <> S Treptower Park bzw. Eisenstraße/S Treptower Park <> U-Bf Schlesisches Tor <> S+U-Bf Alexanderplatz/Memhardstraße bitte auch die Nachtbuslinie N60 nutzen.

Grund: Instandhaltung/Inspektion

Größere Bauarbeiten bei der U-Bahn

U1 U3 U4 **33**

Gleisdreieck - Nollendorfplatz - Innsbrucker Platz - Wittenbergplatz - Spichernstraße

bis 10.05. (So)

kein U-Bahnverkehr: Gleisdreieck (oben) <> Kurfürstenstraße <> Nollendorfplatz (unten) <> Innsbrucker Platz/Wittenbergplatz <> Spichernstraße

Ersatzverkehr mit barrierefreien Bussen:

Bus U3/U4: U-Bf Spichernstraße (U3, U9) <> U-Bf Augsburgstraße <> U-Bf Wittenbergplatz (U1, U2) <> Bushaltestelle „Motzstraße“ (Halt für U-Bf Viktoria-Luise-Platz) <> Bushaltestelle „Hohenstaufenstraße“ (Halt für U-Bf Viktoria-Luise-Platz) <> Bushaltestelle „Barbarossastraße“ (Halt für U-Bf Bayerischer Platz) <> Bushaltestelle „Grunewaldstraße“ (Halt für U-Bf Bayerischer Platz) <> Bushaltestelle „Rathaus Schöneberg“ (Halt für U-Bf Rathaus Schöneberg) <> Bushaltestelle „Heylstraße“ (Halt für U-Bf Rathaus Schöneberg) <> S+U-Bf Innsbrucker Platz (S41/S42, S46). Bitte zwischen der U2 und dem Ersatzverkehr **Bus U3/U4** in beiden Fahrtrichtungen in U-Bf Wittenbergplatz umsteigen.

Linienführungen der betroffenen U-Bahn-Linien:

I U1 fährt U-Bf Wittenbergplatz <> U-Bf Uhlandstraße (im 15-Minutentakt), bitte zwischen S+U-Bf Warschauer Straße <> U-Bf Gleisdreieck (oben) die U3 sowie zwischen U-Bf Gleisdreieck (unten) <> U-Bf Wittenbergplatz die U2 nutzen. U-Bf Kurfürstenstraße wird nicht bedient, bitte auf den ca. 250 m entfernten U-Bf Bülowstraße (U2) ausweichen.

I U2 fährt S+U-Bf Pankow <> U-Bf Gleisdreieck (unten) <> U-Bf Nollendorfplatz (oben) <> U-Bf Wittenbergplatz <> U-Bf Ruhleben - unverändert

I U3 fährt S+U-Bf Warschauer Straße <> U-Bf Gleisdreieck (oben) und U-Bf Spichernstraße <> U-Bf Krumme Lanke, bitte zwischen U-Bf Gleisdreieck (unten) <> S+U-Bf Zoologischer Garten die U2 sowie zwischen S+U-Bf Zoologischer Garten <> U-Bf Spichernstraße die U9 nutzen.

I U4 fährt nicht
 Bitte zur weiträumigen Umfahrung zwischen U-Bf Möckernbrücke (U3) <> U-Bf Bayerischer Platz <> U-Bf Berliner Straße (U9) <> U-Bf Fehrbelliner Platz (U3) auch die U7 oder zwischen S Ostkreuz <> S+U-Bf Innsbrucker Platz <> S+U-Bf Bundesplatz (U9) <> S+U-Bf Heidelberger Platz (U3) <> S Messe Nord/ZOB (U Kaiserdamm - U2) die Ringbahnlinien S41/S42 nutzen.

Grund: Sanierung U-Bf Nollendorfplatz

U2 **34**
Senefelderplatz - Alexanderplatz - Spittelmarkt

bis 27.08. (Do)

jeweils in den Nächten So/Mo bis Do/Fr von ca. 22:30 Uhr bis 1:30 Uhr,

nicht in den Nächten 30.04./01.05. (Do/Fr), 13./14.05. (Mi/Do), 14./15.05. (Do/Fr), 24./25.05.2026 (So/Mo), 28./29.06. (So/Mo), 09./10.07. (Do/Fr), 26./27.07. (So/Mo) und 02./03.08. (So/Mo)

Ersatzverkehr mit barrierefreien Bussen:

U-Bf Senefelderplatz <> U-Bf Spittelmarkt

Linienführung der betroffenen U-Bahn-Linie:

I U2 fährt S+U-Bf Pankow <> U-Bf Senefelderplatz und U-Bf Spittelmarkt <> U-Bf Ruhleben

Grund: grundlegende Instandsetzung

U6 **35**
Kurt-Schumacher-Platz - Alt-Tegel

bis auf weiteres

Ersatzverkehr mit barrierefreien Bussen:

U-Bf Kurt-Schumacher-Platz <> U-Bf Alt-Tegel

Linienführung der betroffenen U-Bahn-Linie:

I U6 fährt U-Bf Alt-Mariendorf <> U-Bf Kurt-Schumacher-Platz

Bitte zwischen S+U-Bf Friedrichstraße <> S-Bf Tegel auch die S25 nutzen.

Grund: Erneuerung des nördlichen Streckenabschnittes auf der U6

U7 **36**
Hermannplatz - Mehringdamm

bis 07.05. (Do)

jeweils in den Nächten So/Mo bis Do/Fr von ca. 22:30 Uhr bis 1:30 Uhr,

nicht in der Nacht 30.04./01.05. (Do/Fr)

Ersatzverkehr mit barrierefreien Bussen:

U-Bf Hermannplatz <> U-Bf Mehringdamm

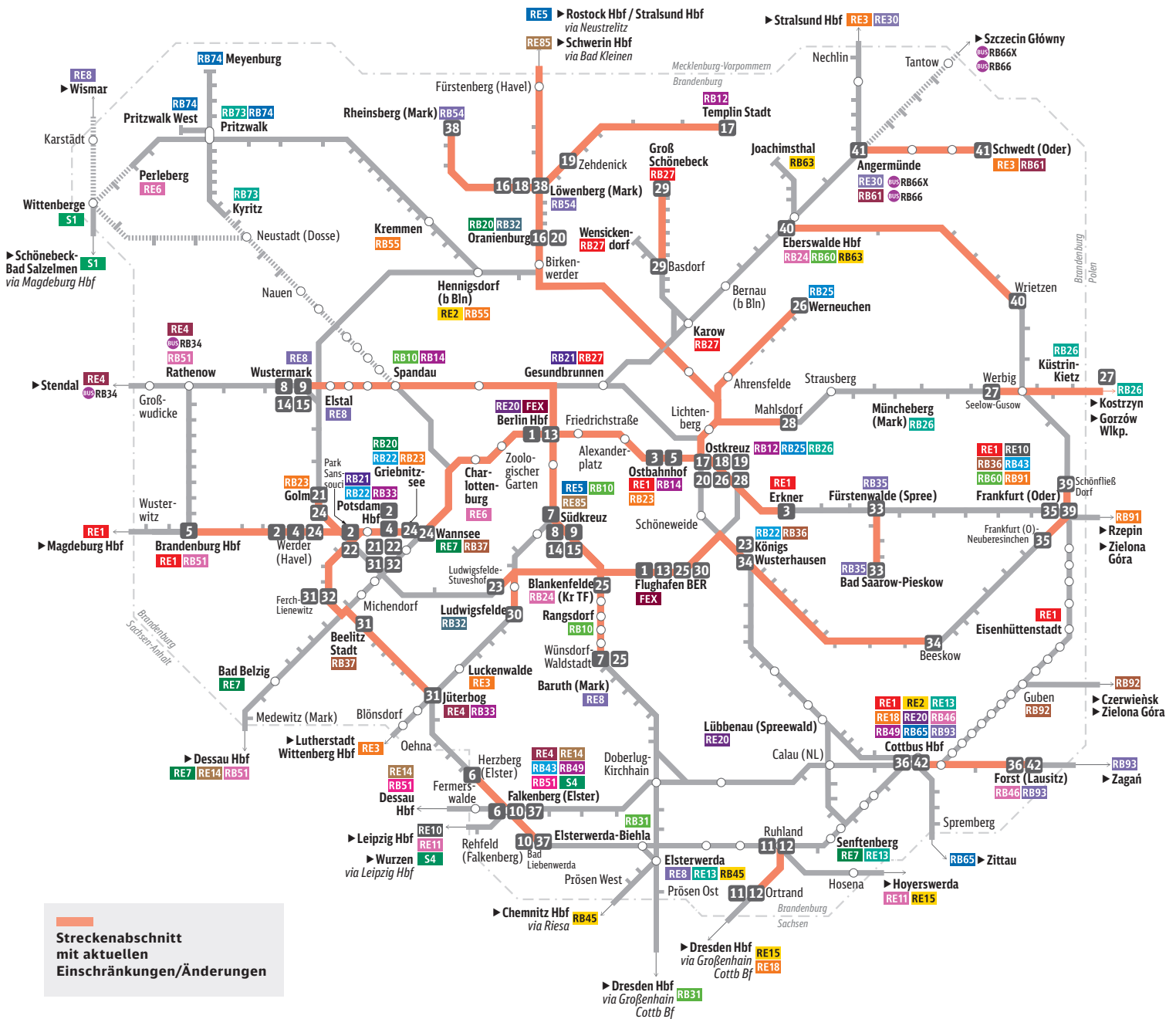
Linienführung der betroffenen U-Bahn-Linie:

I U7 fährt U-Bf Rudow <> U-Bf Hermannplatz und U-Bf Mehringdamm <> S+U-Bf Rathaus Spandau

Grund: Gleiserneuerung

Fahrplanänderungen im Bahn-Regionalverkehr

Größere Baumaßnahmen im Zeitraum: Donnerstag, 09.04.2026, bis Sonntag, 26.04.2026



Bitte beachten:



Die Baumaßnahmen im Rahmen der **Generalsanierung Berlin - Hamburg** dauern bis 14. Juni an. Die damit verbundenen Einschränkungen sind im Jahresfahrplan hinterlegt und erscheinen darum nicht in der aktuellen Auflistung auf diesen Seiten. Alle Informationen dazu finden Reisende auf der Website zum Ersatzverkehr unter → bahn.de/ersatzverkehr-hamburg-berlin

FEX (DB)
Berlin Hbf - Berlin Potsdamer Platz - Berlin Südkreuz - Flughafen BER

10.04. (Fr) ca. 21 Uhr 1
bis 13.04. (Mo) ca. 5 Uhr

- ! Ausfall der Züge zwischen Berlin Hbf und Flughafen BER (es verkehren nur einzelne Nachtverbindungen über die Berliner Stadtbahn)
- ! Ersatz durch Busse Flughafen BER <-> Blankenfelde <-> Ludwigsfelde <-> Ludwigsfelde-Struveshof

RE1 (ODEG)
Magdeburg - Berlin - Frankfurt (Oder) - Eisenhüttenstadt (- Cottbus)

Bis 18.04. (Sa) ca. 1:30 Uhr 2
 ! Ausfall zwischen Werder (Havel) bzw. Potsdam Park Sanssouci und Potsdam Hbf
 ! Ersatz durch Busse

17./18.04. (Fr/Sa) 3
bis 18./19.04. (Sa/So)
jeweils ca. 17:15 bis 2:15 Uhr

- ! Ausfall zwischen Berlin Ostbahnhof und Erkner
- ! Ersatz durch alternative Verbindungen

Fortsetzung auf Seite 22

Fahrplanänderungen im Bahn-Regionalverkehr

Größere Baumaßnahmen im Zeitraum: Donnerstag, 09.04.2026, bis Sonntag, 26.04.2026

Fortsetzung von **Seite 21**

18.04. (Sa) bis 24.04. (Fr) 4
I Ausfall zwischen Werder (Havel) und Potsdam Hbf
I Ersatz durch Busse

Bis 24.04. (Fr) 5
jeweils Mo-Fr
I Ausfall einiger Züge zwischen Brandenburg Hbf und Berlin Ostbahnhof bzw. Umleitung via Berlin Gesundbrunnen
I Ersatz durch alternative Verbindungen

RE4 (DB)
Rathenow – Berlin – Jüterbog – Falkenberg (Elster)
13.04. (Mo) ca. 6 Uhr 6
bis 03.05. (So) ca. 4 Uhr
I Ausfall der Züge zwischen Herzberg (Elster) und Falkenberg (Elster)
I Ersatz durch Busse

RE8 (ODEG)
Elsterwerda – Berlin Hbf – Elstal
10.04. (Fr) ca. 21 Uhr 7
bis 13.04. (Mo) ca. 5 Uhr
I Ausfall der Züge zwischen Berlin Südkreuz und Wünsdorf-Waldstadt
I Ersatz durch Busse Blankenfelde<>Wünsdorf-Waldstadt

16./17.04. (Do/Fr) 8
und 17./18.04. (Fr/Sa)
jeweils ca. 22-5 Uhr
I Ausfall der Züge zwischen Berlin Südkreuz und Wustermark
I Ersatz durch Busse Berlin Spandau <> Wustermark

20./21.04. (Mo/Di) 9
bis 22./23.04. (Mi/Do)
jeweils ca. 21-5 Uhr
I Ausfall einzelner Züge zwischen Berlin Südkreuz und Wustermark
I Ersatz durch alternative Verbindungen

RE11 (DB)
Hoyerswerda – Ruhland – Falkenberg (Elster) – Leipzig
10.04. (Fr) ca. 22 Uhr 10
bis 27.04. (Mo) ca. 5 Uhr
I Ausfall der Züge zwischen Bad Liebenwerda und Falkenberg (Elster)
I Ersatz durch Busse

RE15 (DB)
Hoyerswerda – Dresden Hbf
10.04. (Fr) bis 27.04. (Mo) 11
I Ausfall der Züge zwischen Ruhland und Orttrand
I Ersatz durch Busse

RE18 (DB)
Cottbus – Dresden
10.04. (Fr) bis 27.04. (Mo) 12
I Ausfall der Züge zwischen Ruhland und Orttrand
I Ersatz durch Busse

RE20 (DB)
Berlin Hbf – Flughafen BER – Lübbenau (Spreewald) (- Cottbus Hbf)
10.04. (Fr) ca. 21 Uhr 13
bis 13.04. (Mo) ca. 5 Uhr
I Ausfall der Züge zwischen Berlin Hbf und Flughafen BER
I Ersatz durch Busse Flughafen BER <> Blankenfelde <> Ludwigsfelde <> Ludwigsfelde-Struveshof

RB10 (ODEG)
Wustermark – Berlin Hbf – Berlin Südkreuz (- Rangsdorf)
16./17.04. (Do/Fr) 14
und 17./18.04. (Fr/Sa)
jeweils ca. 22-5 Uhr
I Ausfall der Züge zwischen Berlin Südkreuz und Wustermark
I Ersatz durch Busse Berlin Spandau <> Wustermark

20./21.04. (Mo/Di) 15
bis 22./23.04. (Mi/Do)
jeweils ca. 21-5 Uhr
I Ausfall einzelner Züge zwischen Berlin Südkreuz und Wustermark
I Ersatz durch alternative Verbindungen

RB12 (NEB)
Templin Stadt – Berlin Ostkreuz
11.04. (Sa) ab 21:45 Uhr WE 16
I Zugausfall zwischen Oranienburg und Löwenberg
I Ersatz durch Busse

15.04. (Mi) bis 16.04. (Do) 17
über Nacht 23-6 Uhr
I Züge in Richtung Templin Stadt können einige Minuten später fahren

20.04. (Mo) ab 21:45 Uhr 18
I Zugausfall zwischen Ostkreuz und Löwenberg
I Ersatz durch Busse

21.04. (Di) bis 22.04. (Mi) 19
über Nacht 21:45-4:45 Uhr
I Zugausfall zwischen Ostkreuz und Zehdenick

22.04. (Mi) bis 23.04. (Do) 20
über Nacht 21:30-5:30 Uhr
I Zugausfall zwischen Ostkreuz und Oranienburg

RB21 (DB)
Berlin Gesundbrunnen – Wustermark – Golm – Potsdam
Bis 27.04. (Mo) 21
I Ausfall der Züge zwischen Potsdam Hbf und Potsdam-Wissenschaftspark Golm, Züge verkehren umgeleitet von/nach nach Werder (Havel)
I Ersatz durch Busse

RB22 (DB)
Berlin Friedrichstraße – Golm – Königs Wusterhausen
Bis 27.04. (Mo) 22
I Ausfall der Züge zwischen Potsdam Hbf <> Potsdam Park Sanssouci
I Ersatz durch Busse

10.04. (Fr) ca. 21 Uhr 23
bis 13.04. (Mo) ca. 5 Uhr
I Ausfall der Züge zwischen Königs Wusterhausen und Ludwigsfelde-Struveshof
I Ersatz durch Busse Flughafen BER <> Blankenfelde <> Ludwigsfelde <> Ludwigsfelde-Struveshof

RB23 (DB)
Berlin Ostbahnhof – Potsdam Griebnitzsee – Golm
Bis 24.04. (Fr) 24
I Ausfall der Züge zwischen Werder (Havel) bzw. Golm <> Potsdam Griebnitzsee bzw. Berlin-Wannsee


RB24 (DB)
Eberswalde – Berlin Ostkreuz – Berlin Schönefeld und Flughafen BER – Zossen – Wünsdorf-Waldstadt
10.04. (Fr) ca. 21 Uhr 25
bis 13.04. (Mo) ca. 5 Uhr
I Ausfall der Züge zwischen Flughafen BER und Blankenfelde (Tf) bzw. Wünsdorf-Waldstadt
I Ersatz durch Busse Flughafen BER <> Blankenfelde (Wünsdorf-Waldstadt) <> Ludwigsfelde <> Ludwigsfelde-Struveshof

RB25 (NEB)
Berlin Ostkreuz – Werneuchen
Bis 09.04. (Do) 5 Uhr, 26
15.04. (Mi) bis 16.04. (Do)
über Nacht 21:15-6 Uhr
22.04. (Mi) bis 23.04. (Do)
über Nacht 21-5 Uhr
I Zugausfall zwischen Ostkreuz und Werneuchen
I Ersatz durch Busse und S-Bahn


RB26 (NEB)**Berlin Ostkreuz – Kostrzyn / Gorzow Wlkp.****Bis 16.06. (Di) 22 Uhr**  **27**

- ! Zugausfall zwischen Seelow-Gusow und Kostrzyn

- ! Ersatz durch Busse


15.04. (Mi) bis 16.04. (Do)  **28**
jeweils ganztags

- ! Zugausfall zwischen Ostkreuz und Mahlsdorf
- ! Verstärkertakt entfällt ganztägig – bitte den Haupttakt nutzen

RB27 (NEB)**Groß Schönebeck / Schmachtenhagen – Berlin-Karow / Berlin-Gesundbrunnen****12.04. (So) bis 14.04. (Di)**  **29**
jeweils ab 19:40 Uhr

- ! Zugausfall zwischen Basdorf und Groß Schönebeck

- ! Ersatz durch Busse

RB32 (DB)**Oranienburg – Berlin Ostkreuz – Berlin Schönefeld und Flughafen BER – Ludwigsfelde****10.04. (Fr) ca. 21 Uhr**  **30**
bis 13.04. (Mo) ca. 5 Uhr

- ! Ausfall der Züge zwischen Flughafen BER und Ludwigsfelde

- ! Ersatz durch Busse Flughafen BER <> Blankenfelde <> Ludwigsfelde <> Ludwigsfelde-Struveshof

RB33 (ODEG)**Potsdam – Jüterbog****16.04. (Do) ca. 21 Uhr**  **31**
bis 19.04. (So) ca. 0:30 Uhr


- ! Ausfall einzelner Züge zwischen Potsdam Hbf und Beelitz Stadt bzw. Ferch-Lienewitz und Jüterbog

- ! Ersatz durch Busse

25.04. (Sa) ca. 8-14 Uhr  **WE 32**

- ! Ausfall der Züge zwischen Potsdam Hbf und Ferch-Lienewitz

- ! Ersatz durch Busse

RB35 (NEB)**Fürstenwalde (Spree) – Bad Saarow-Pieskow****13.04. (Mo) bis 14.04. (Di)**  **33**
über Nacht von 21:30–5:30 Uhr

- ! Zugausfall zwischen Fürstenwalde und Bad Saarow-Pieskow

- ! Ersatz durch Busse

RB36 (NEB)**Königs Wusterhausen – Frankfurt (Oder)****15.04. (Mi) ab 21:30 Uhr**  **34**


- ! Zugausfall zwischen Königs Wusterhausen und Beeskow

- ! Ersatz durch Busse

21.04. (Di) bis 5 Uhr  **35**

- ! Zugausfall zwischen Frankfurt (Oder) und Frankfurt (Oder) Neuberesinchen

- ! Ersatz mit Stadtlinienverkehr

RB46 (ODEG)**Cottbus – Forst****10.04. (Fr) ca. 21 Uhr**  **36**
bis 08.05. (Fr) 23 Uhr


- ! Ausfall der Züge zwischen Cottbus und Forst (Lausitz)

- ! Ersatz durch Busse

RB49 (DB)**Cottbus – Ruhland – Falkenberg (Elster)****10.04. (Fr) ca. 22 Uhr**  **37**
bis 27.04. (Mo) ca. 5 Uhr

- ! Ausfall der Züge zwischen Bad Liebenwerda und Falkenberg (Elster)

- ! Ersatz durch Busse

RB54 (NEB)**Rheinsberg (Mark) – Löwenberg (Mark) – Berlin-Lichtenberg****10.04. (Fr) ab 22 Uhr,**  **38**
21.04. (Di) bis 22.04. (Mi)**über Nacht 22-7 Uhr**

- ! Zugausfall zwischen Rheinsberg und Löwenberg

- ! Ersatz durch Busse

RB60 (NEB)**Eberswalde – Frankfurt (Oder)****09.04. (Do) bis 10.04. (Fr)**  **39**
über Nacht 22:30–5:30 Uhr

- ! Zugausfall zwischen Schönfließ Dorf und Frankfurt (Oder)


- ! Ersatz durch Busse

23.04. (Do) ab 22 Uhr  **40**

- ! Zugausfall zwischen Eberswalde und Wriezen


- ! Ersatz durch Busse

- ! Ausnahme: Zug 55713 (sonst 22:21 Uhr ab Eberswalde) fährt 23 Minuten früher

RB61 (NEB)**Angermünde – Schwedt (Oder)****25.04. (Sa) ab 22 Uhr**  **41**

- ! Zugausfall zwischen Angermünde und Schwedt (Oder)


- ! Ersatz durch Busse

RB93 (DB | POLREGIO)**Cottbus Hbf – Forst (Lausitz) – Zagan****10.04. (Fr) bis 08.05. (Fr)**  **42**

- ! Ausfall der Züge zwischen Cottbus Hbf <> Forst (Lausitz)

- ! Ersatz wird gemeinsam mit der ODEG eingerichtet.

Ein Blick nach Mecklenburg-Vorpommern

RE3 **RE30** **RE5** **RE51** (DB)**Berlin – Rostock Hbf / Stralsund Hbf****04.05. (Mo) ca. 22 Uhr**  **bis 07.05. (Do) ca. 23 Uhr**

- ! Ausfall der Züge in Stralsund Hbf, Umleitung von/nach Stralsund Rügendamm

- ! Ersatz durch Busse Stralsund Hbf <> Stralsund Rügendamm

RE50 (ODEG)**Rostock – Neustrelitz****09.04. (Do) 21 Uhr**  **bis 10.04. (Fr) 0:15 Uhr**


- ! Einzelne Züge mit Haltausfall Güstrow und Zusatzhalt Plaaz

- ! Ersatz durch Busse Güstrow <> Plaaz


13.04. (Mo) 21 Uhr  **bis 14.04. (Di) 0:15 Uhr**

- ! Einzelne Züge mit Haltausfall Güstrow und Zusatzhalt Plaaz

- ! Ersatz durch Busse Güstrow <> Plaaz

20.04. (Mo) 22:30–23:30 Uhr 

- ! Einzelne Züge Haltausfall Kratzeburg

22.04. (Mi) 21 Uhr  **bis 23.04. (Do) 0:30 Uhr**

- ! Ausfall einzelner Züge Rostock Hbf <> Neustrelitz Hbf



Alle Informationen zu Baumaßnahmen, zu Terminänderungen und zur aktuellen Betriebsituation gibt es bei den jeweiligen Verkehrsunternehmen.

Angaben ohne Gewähr – Änderungen und Irrtümer vorbehalten.

ERINNERN SIE SICH NOCH DARAN?



Interessantes aus früheren punkt 3-Ausgaben

» Reiselust ganz ohne Frust – immer öfter mit der Bahn

Berliner und Brandenburger reisen gern. Nicht nur in die Ferne. Berlin/Brandenburg ein Land, auch ein Reiseland. Ob Wochenendausflügler, Wochenend- oder längerer Urlaub – immer mehr leisten sich das Vergnügen mit der Bahn: mit der S- oder Regionalbahn in die Reisegebiete rings um Berlin.

„S-Presso“ im Dienst auf der S7

Endlich wird die S-Bahn ihrem Namen gerecht – man kann in ihr auch essen. Ab sofort bietet der gemeinnützige Trägerverein VITA e. V. neben Fahrplanauskünften, Hilfe beim Ein- und Aussteigen und mehr subjektiver Sicherheit den „S-Presso-Dienst“. Etwa 200 ABM-Mitarbeiter in rot-gelber Dienstbekleidung verwöhnen den Kunden mit Kaffee (1,40 DM) und schmalzbestrichenen Schusterjungen (1,50 DM), zunächst auf der Strecke zwischen Friedrichstraße und Potsdam-Stadt, ab April bis Friedrichsfelde Ost, ab Mai bis Ahrensfelde. ☺

Die erste reguläre punkt 3-Ausgabe erschien vor 30 Jahren, im März 1996.

Eine Testausgabe bereitete 1995 den Weg für die spätere Kundenzeitung, seit März 1996 erscheint die punkt 3 regelmäßig, zunächst monatlich, seit 1998 zweimal im Monat.

IMPRESSUM punkt3 | **Herausgeber:** punkt3 Verlag GmbH, Werftstr. 2, 10557 Berlin, Tel. 030 57795890, E-Mail: redaktion@punkt3.de, →punkt3.de | **Redaktion:** Nina Dennert, Josephine Mühlh | **Redaktionsbeirat:** Anette Schuster (S-Bahn Berlin), Sonja Gurrig (DB Regio Nordost) | **Layout/Produktion:** Ines Thomas, Carolin Semke | **Druck:** Rautenberg Media KG | Keine Haftung für unverlangt eingesandte Manuskripte und Fotos.

Nächste punkt3-Ausgabe ab 23. April 2026

Die DB Regio AG, Regio Nordost, erbringt Verkehrsleistungen im Schienenpersonen-nahverkehr in den Bundesländern Berlin, Brandenburg, Sachsen-Anhalt, Mecklenburg-Vorpommern, Sachsen, Schleswig-Holstein, Hamburg sowie bis ins Nachbarland Polen.



SERVICE VON S-BAHN BERLIN UND DB REGIO

S-Bahn Berlin

KUNDENBETREUUNG

☎ 030 297-43333
Mo-So 0.00-24.00 Uhr
Kontakt: sbahn.berlin/kontakt
Fax 030 297-43444

Firmenanschrift

S-Bahn Berlin GmbH
Kynaststraße 1, 10317 Berlin

ABO-SERVICE/FIRMENTICKET

☎ 030 297-43333
Mo-Fr 6.00-22.00 Uhr
Sa/So/Feiertag 7.00-21.00 Uhr
E-Mail: abo@sbahn.berlin

Postanschrift

S-Bahn Berlin GmbH – Abo-Center
Postfach 90 01 13, 12401 Berlin

KUNDENBÜRO ERHÖHTES

BEFÖRDERUNGSENTGELT

Ostbahnhof (Galerie)
Koppenstraße 3, 10243 Berlin
Mo-Do 8.00-20.00 Uhr
Fr 8.00-18.00 Uhr
(außer feiertags)

Postanschrift

S-Bahn Berlin GmbH/EBE
Postfach 2253,
76492 Baden-Baden
→ebe.sbahn.berlin

FUNDBÜRO

☎ 030 297-43333
→sbahn.berlin/fundservice
Rudolfstraße 1-8, 10245 Berlin
Mo, Di, Do, Fr 9.00-17.00 Uhr
(außer feiertags)

KUNDENZENTREN

Alexanderplatz	Mo-Fr 8.00-20.00 Uhr Sa/So/Feiertag 9.00-18.30 Uhr
Friedrichstraße¹	Mo-Fr 8.00-20.00 Uhr Sa/So/Feiertag 9.00-18.30 Uhr
Lichtenberg	Mo-Fr 8.00-20.00 Uhr Sa/So/Feiertag 8.30-17.00 Uhr
Ostbahnhof	Serviceschalter Mo-Fr 6.00-22.00 Uhr Sa/So/Feiertag 7.00-21.00 Uhr Verkaufsschalter Mo-Fr 8.00-20.00 Uhr Sa/So/Feiertag 7.00-21.00 Uhr
Potsdam Hauptbahnhof	Mo-Fr 7.00-20.30 Uhr Sa 8.00-18.30 Uhr So/Feiertag 8.00-17.00 Uhr
Spandau²	Mo-Fr 8.00-20.00 Uhr Sa/So/Feiertag 8.30-18.00 Uhr
Zoologischer Garten, Gesundbrunnen²	Mo-Fr 8.00-20.00 Uhr Sa/So/Feiertag 9.00-18.30 Uhr

Weitere Verkaufs- und Service-einrichtungen unter →sbahn.berlin

¹ keine Barzahlung möglich | ² im DB Reisezentrum

(Änderungen vorbehalten)

DB Regio Nordost

KUNDENDIALOG DB REGIO

Fragen, Hinweise, Kritik sowie Fahrplan- und Tarifauskünfte für den Verkehrsverbund (VBB): Babelsberger Straße 18 14473 Potsdam
Kontakt: →bahn.de/regio-kontakt
☎ 0331 235-6881 / -6882
Mo-Fr 6.00-20.00 Uhr

BERATUNG UND BUCHUNG

☎ 030 2970

DB VERTRIEB GMBH

ABO-CENTER BERLIN
☎ 030 80921299
Fax 030 297-37007
E-Mail: abo-vbb@bahn.de

FUNDSERVICE-HOTLINE

☎ 030 586020909
Fax 0202 352317
E-Mail: Fundbuero.DBAG@deutschebahn.com
Mo-Sa 8.00-20.00 Uhr
So 10.00-20.00 Uhr

MOBILITÄTS-SERVICEZENTRALE

Auskunft und Fahrtanmeldung zur Beförderung von Mobilitätseingeschränkten
☎ 030 65212888
Mo-Fr 8.00-20.00 Uhr
Sa/So/Feiertag 10.00-18.00 Uhr

DB-REISEZENTREN (AUSWAHL)

Berlin Gesundbrunnen	Mo-Fr 8.00-19.00 Uhr Sa/So/Feiertag 9.00-18.00 Uhr
Berlin Hauptbahnhof Ebene -1	Mo-Fr 8.00-19.00 Uhr Sa/So/Feiertag 9.00-18.00 Uhr
Berlin Ostbahnhof	Mo-Fr 8.00-19.00 Uhr Sa/So/Feiertag 9.00-18.00 Uhr
Berlin Südkreuz	Mo-Fr 8.00-19.00 Uhr Sa/So/Feiertag 9.00-18.00 Uhr
Berlin Spandau	Mo-Fr 8.00-19.00 Uhr Sa/So/Feiertag 9.00-18.00 Uhr
Berlin Zoologischer Garten	Mo-Fr 8.00-19.00 Uhr Sa/So/Feiertag 9.00-18.00 Uhr
Flughafen Berlin Brandenburg (BER) Terminal 1 / U1	Mo-Fr 9.00-20.00 Uhr Sa/So 9.00-18.00 Uhr

(Änderungen vorbehalten)