



Nr. 23/2025 | 4. Dezember

Mobil mit dem ÖPNV



Ausflug mit Naschereien und Spielen in historischer Kulisse

Welterbe-Stadt Stralsund

S. 8/9

Foto: TMV-Fotoarchiv / Markus Tiemann



Beilage in dieser Ausgabe
Wann erscheint punkt 3? Beliebter
Kalender bietet den Überblick.



S. 4/5

Neuigkeiten im S-Bahnnetz
Was sich zum Fahrplanwechsel
am 14. Dezember ändert.



S. 10/11

Weihnachtliche Landpartie
Wo in Brandenburg glanzvolle
Adventsstimmung aufkommt.

Foto: DB AG / Oliver Lang

Foto: TMB-Fotoarchiv / Lehmann

MEHR KULTUR, MEHR FAMILIE: STARTSCHUSS FÜR BERLINER FAMILIENPASS 2026



Foto: iStock.com / evgenyatamanenko

Ab sofort ist der Berliner FamilienPass 2026 erhältlich! Er beschert Familien in Berlin wieder ein Jahr voller Kultur, Freizeit und Teilhabe. Das steckt drin: Zugang zu über 300 Freizeit- und Kulturangeboten, zahlreiche kostenlose Eintritte für Kinder sowie rund 200 Verlosungen für Events,

Ausflüge und Kurzreisen. Ziel ist es, Familien unabhängig vom Einkommen den Zugang zu verschiedenen Angeboten zu erleichtern. Preis: 6 € | Erhältlich in allen Berliner dm-Filialen, LPG BioMärkten, vielen Bibliotheken oder im Shop des JugendKulturService unter → shop.jugendkulturservice.de

AUS DEM INHALT

Workshop zum Thema Zivilcourage

Wie reagiert man in Konfliktsituationen richtig und ohne sich selbst in Gefahr zu bringen? Das konnten Interessierte bei DB Regio Nordost lernen.

Seite 5

Welcher soll es sein?

Bei über 80 Weihnachtsmärkten in ganz Berlin fällt die Auswahl schwer. Darunter sind auch welche, die dieses Jahr Premiere feiern. punkt 3 gibt Tipps.

Seite 6

IMPRESSUM punkt3 | Herausgeber: punkt3 Verlag GmbH, Werftstraße 2, 10557 Berlin, Tel. 030 57795890, E-Mail: redaktion@punkt3.de, → punkt3.de | **Redaktion:** Nina Dennert, Josephine Mühl | **Redaktionsbeirat:** Anette Schuster (S-Bahn Berlin), Sonja Gurrus (DB Regio Nordost) | **Layout/Produktion:** Ines Thomas, Carolin Semke | **Druck:** Rautenberg Media KG | Keine Haftung für unverlangt eingesandte Manuskripte und Fotos.

Nächste punkt3-Ausgabe ab 18. Dezember 2025

Die DB Regio AG, Regio Nordost, erbringt Verkehrsleistungen im Schienenpersonennahverkehr in den Bundesländern Berlin, Brandenburg, Sachsen-Anhalt, Mecklenburg-Vorpommern, Sachsen, Schleswig-Holstein, Hamburg sowie bis ins Nachbarland Polen.



BAHNLEKTÜRE

Balkan-Blues

Ein Haus als Gedenkstätte – und eine Familie, die sich an den Tisch der Erinnerung gezwungen sieht: In Lara Haworths Debütroman entfaltet sich ein vielstimmiges Porträt des Balkans zwischen Verdrängung und Aufarbeitung. Die Belgierin mit serbischen Wurzeln erzählt leicht und mit bösem Witz von einer alten Frau, deren Zuhause in Belgrad in ein Mahnmal für ein Massaker verwandelt werden soll. Zu einem Abschiedsmahl soll sich die verstreute Familie ein letztes Mal versammeln. Haworth gelingt das Kunststück, politische Tragödie und Familiensatire zu verweben, ohne sentimental zu klingen. Ihr Humor ist britisch-trocken (die Autorin wuchs in London auf), ihr Blick osteuropäisch-präzise. Ein Roman über Erinnerung als Herausforderung.



Cover: KJona

INFO

Lara Haworth, „Das Abschiedsmahl“, Verlag: KJona, 2025, 144 Seiten, 23 €

Geschenke für große und kleine Bahnfans

Tipps fürs Fest aus dem Shop der S-Bahn Berlin

Wer noch auf der Suche nach einem besonderen Weihnachtsgeschenk ist, wird vielleicht bei einem Blick in den Shop der S-Bahn Berlin unter →sbahn.berlin/shop fündig. Hier finden sich schöne Geschenke rund um die Mobilität auf der Schiene, die die Herzen großer und kleiner Bahnfans höherschlagen lassen.

Große S-Bahn ganz klein: Seit Anfang 2021 auf den Schienen in Berlin unterwegs – und inzwischen auch für Sammler:innen erhältlich.

Das **H0-Modell der neuen**

S-Bahnzüge der Baureihe 483/484

macht sich wunderbar unterm Weihnachtsbaum. Der zweiteilige Viertelzug im Maßstab 1:87 zeichnet sich durch die konsequente Umsetzung des Vorbildes mit vielen Details aus. Das Modell ist nicht motorisiert. | Preis: 119 €



Foto: S-Bahn Berlin

Wer dem Nachwuchs eine Freude machen will, liegt mit der **Spielzeug-S-Bahn „Sina“** richtig – ebenfalls in der Optik der Baureihe 483/484. Die Packung enthält zwei Wagen, die über eine Magnetskupplung miteinander verbunden werden. „Sina“ wurde von der Firma HABA aus Buchenholz gefertigt. | Preis: 16,99 €




Foto: S-Bahn Berlin

Mit der S-Bahn durchs Jahr: Der **Eisenbahnkalender 2026** widmet sich den Jubiläen 40 Jahre Baureihe 480 und 30 Jahre Baureihe 481 und zeigt dazu historische sowie aktuelle Motive der Berliner S-Bahn. Mit seinem Kauf tut man gleichzeitig etwas Gutes: der Erlös geht jeweils zur Hälfte an zwei gemeinnützige Projekte aus Berlin. | Preis: 7 €



Cover: Sven Heinemann

Mit dem **Fotokalender 2026** kann man seinen Liebsten ebenfalls eine Freude machen. Er zeigt besondere Blickwinkel auf die Berliner S-Bahn – eingefangen von den Mitarbeitenden selbst. | Preis: 5 €



Cover: S-Bahn Berlin

Alles sicher verstaute: Wer lieber ein praktisches Geschenk unter den Baum legen möchte, wird bei den **Rucksäcken** fündig. Drei Modelle in unterschiedlichen Größen stehen zur Auswahl. Sie bieten ausreichend Stauraum für alles, was man unterwegs dabei haben will und sorgen mit ihren praktischen Fächern außerdem für Ordnung. | Preise: zwischen 44,90 € und 57,90 € (je nach Modell)



Foto: S-Bahn Berlin

INFO

Die Produkte sind unter →sbahn.berlin/shop sowie in den Kundenzentren der S-Bahn Berlin (→ Seite 23) erhältlich.



PlusBus rollt weiter!

Die PlusBus-Linie 825 bleibt den Fahrgästen rund um Oranienburg und Bernau erhalten! Mit der Unterzeichnung der neuen Finanzierungsvereinbarung durch die Städte Bernau, Oranienburg und Wandlitz sowie die Landkreise Barnim und Oberhavel ist der Betrieb der wichtigen Direktverbindung nun für zwei weitere Jahre gesichert.

Besonders Schüler:innen, Berufspendler:innen und Ausflügler:innen profitieren von der durchgehenden Verbindung. Betrieben wird die Linie von der Oberhavel Verkehrsgesellschaft und der Barnimer Busgesellschaft. Auf Barnimer Seite ergänzt der 825er die bestehenden Linien und auch in Oranienburg wirkt die Linie entlastend. Dort unterstützt er unter anderem die Linie 805.

PlusBusse im VBB-Land

Seit 2014 fahren die PlusBus-Linien in Brandenburg und zeichnen sich durch besondere hohe Qualitätsstandards – regelmäßigen Taktverkehr, Wochenendverkehr und einen schnellen Übergang zwischen Bus und Bahn – aus.



Foto: VBB

Alle Informationen rund um die PlusBus-Linien im können auf →vbb.de/plusbus abgerufen werden.

Mehr News vom #VBB:

Website: vbb.de

Instagram: [@verkehrsverbund_bb](https://www.instagram.com/verkehrsverbund_bb)

Facebook: [@vbbapp](https://www.facebook.com/vbbapp)

LinkedIn/Xing: [VBB](https://www.linkedin.com/company/vbb)

Digitales Magazin: impuls.vbb.de

Das ändert sich im Netz der S-Bahn Berlin

Am 14. Dezember ist Fahrplanwechsel

Alljährlich am 2. Sonntag im Dezember findet der europaweite Fahrplanwechsel statt. In Berlin und Brandenburg ist er in diesem Jahr geprägt durch die Inbetriebnahme der Fern- und Regionalbahngleise* der Dresdner Bahn zwischen Blankenfelde und Berlin Südkreuz. Sie bringt auch Neuerungen auf den Linien der S-Bahn Berlin mit sich.

Alle Änderungen im Überblick:

S3 – neue Zeiten

- Wegen der Fahrplananpassung der S9 wird auch der Fahrplan der S3 in beiden Fahrtrichtungen um jeweils 10 Minuten verschoben.
- Die Fahrpläne der S3 Express (Friedrichshagen <> Ostbahnhof) werden in beiden Fahrtrichtungen ebenfalls um jeweils 10 Minuten verschoben.

S45 – entfällt

- Durch die veränderte Linienführung des FEX (Flughafen-Express) auf der Strecke Flughafen BER <> Südkreuz <> Potsdamer Platz <> Berlin Hbf (tief) über die Dresdner Bahn und die Verdichtung auf einen 15-Minutentakt wird die S45 (Flughafen BER <> Südkreuz), in Abstimmung mit den Ländern Berlin und Brandenburg sowie dem VBB, eingestellt.
- Im Abschnitt Baumschulenweg <> Neukölln (über Köllnische Heide) wird das Angebot leicht reduziert, jedoch besteht mit den Linien S46 und S47 ganztägig (auch abends und am Wochenende) weiterhin ein 10-Minutentakt.
- Es können der FEX (BER <> Südkreuz <> Potsdamer Platz <> Berlin Hbf (tief)) im 15-Minutentakt oder die S47 und S85 (mit Umsteigen in Baumschulenweg) genutzt werden.

S46 – Taktverdichtung

- Wegen der Neuordnung der Flughafenanbindung und dem Entfall der S85 im Abschnitt Grünau <> Adlershof: Verdichtung von Montag bis Freitag zwischen ca. 6 und 19 Uhr im Abschnitt Grünau <> Hermannstraße auf einen 5-/15-Minutentakt.
- In Fahrtrichtung Hermannstraße sind die neuen Fahrten 5 Minuten vor der S46 nach Westend und in Fahrtrichtung Grünau 5 Minuten nach der S46 nach Königs Wusterhausen unterwegs.
- Die letzte Fahrt Mo–Fr Grünau ab 18:50 Uhr fährt über den Südring und Halensee nach Charlottenburg (an 19:32 Uhr).
- Zum Einsatz kommen Kurzzüge (4 Wagen) der neuesten Baureihe 483/484.

S47 – Linienweg verlängert

- Wird über den bisherigen Endpunkt Hermannstraße hinaus bis nach Südkreuz verlängert.
- Fährt neu ganztägig (auch im Früh- und Abendverkehr) Spindlersfeld <> Südkreuz und ersetzt teilweise die bisherige S45.
- Zusammen mit der S46 besteht zwischen Schöneweide <> Südkreuz in beiden Fahrtrichtungen ein 10-Minutentakt.
- Im Nachtverkehr Fr/Sa + Sa/So fährt die S47 wie bisher nur zwischen Spindlersfeld <> Schöneweide.

S5 – neue Zeiten

- Die Mo–Fr während der Hauptverkehrszeiten im Abschnitt Mahlsdorf <> Warschauer Straße angebotenen Fahrten im 10-Minutentakt (im Abschnitt Warschauer Straße <> Ostbahnhof im 20-Minutentakt), werden neu um 10 Minuten versetzt bis/ab Ostbahnhof angeboten: Mahlsdorf ab 6:06 alle 20 Minuten bis 8:46 Uhr und 14:06 alle 20 Minuten bis 17:46 Uhr. In der Gegenrichtung beginnen die Fahrten 6:37 alle 20 Minuten bis 8:17 Uhr und 13:57 alle 20 Minuten bis 18:17 Uhr bereits in Ostbahnhof.

S75 – neue Zeiten

- Wird Mo–Fr während der Hauptverkehrszeiten (wie bisher) im 20-Minutentakt bis/ab Ostbahnhof verlängert.
- Diese Fahrten sind um 10 Minuten versetzt im Einsatz: Wartenberg ab 5:16 alle 20 Minuten bis 7:56 Uhr und 13:56 alle 20 Minuten bis 17:56 Uhr. In der Gegenrichtung beginnen die Fahrten 5:44 alle 20 Minuten bis 8:24 Uhr und 14:24 alle 20 Minuten bis 18:24 Uhr bereits in Ostbahnhof.

S8 – längere Züge

- Neu ist der Einsatz von Kurzzügen (4 Wagen) anstatt von Viertelzügen (2 Wagen) in den Nächten Fr/Sa + Sa/So und vor gesetzlichen Feiertagen zwischen Grünau <> Pankow.



Foto: DB AG / Oliver Lang

S85 – fährt zum Flughafen BER

- Bedient neu den Abschnitt Flughafen BER <=> Adlershof (wegen des Entfalls der S45) und fährt neu Mo–Fr von ca. 5 Uhr bis ca. 19:30 Uhr Flughafen BER <=> Frohnau, Mo–Fr von ca. 19:30 Uhr bis ca. 21:15 Uhr Flughafen BER <=> Waidmannslust und Mo–Fr von ca. 21:30 bis 23:45 Uhr Flughafen BER <=> Pankow.
- Führt Sa von ca. 5 Uhr bis 23:45 Uhr und So von ca. 7 bis 23:45 Uhr zwischen Flughafen BER <=> Pankow.
- In den Nächten Fr/Sa + Sa/So und vor gesetzlichen Feiertagen wird kein durchgehender Nachtverkehr angeboten. Bitte die Linien S8 und S9 nutzen.

S9 – neue Zeiten

- Der Fahrplan der S9 wird in beiden Fahrtrichtungen um 10 Minuten verschoben. Zusammen mit der S85 besteht von Flughafen BER bis Adlershof ein 6-/14-Minutentakt, wobei die S85 nach Pankow/Waidmannslust/Frohnau 6 Minuten nach der S9 nach Spandau den Flughafen BER verlässt. In der Gegenrichtung besteht von Adlershof bis Flughafen BER ein 8-/12-Minutentakt, wobei die S85 aus Frohnau/Waidmannslust/Pankow 8 Minuten nach der S9 aus Spandau am Flughafen BER eintrifft.
- In Baumschulenweg bestehen bahnsteiggleiche Anschlüsse zwischen der S46 von Westend nach Königs Wusterhausen und der S85 von Frohnau/Waidmannslust/Pankow nach Flughafen BER
- S47 von Südkreuz nach Spindlersfeld und der S8 von Birkenwerder nach Grünau/Wildau

Die neuen Fahrpläne sind bereits in der elektronischen Fahrplanauskunft abrufbar:

→ **sbahn.berlin**

→ **vbb.de**

sowie in den Apps:

S-Bahn Berlin

VBB-App Bus&Bahn

Auch die neuen Fahrplantabellen sind unter → **sbahn.berlin** zu finden.

* Über die Neuordnung des Regionalverkehrs informierte das punkt 3 extra in der Ausgabe vom 6. November.

Probleme lösen gelingt nur gemeinsam

Großes Interesse an Workshop zum Thema Zivilcourage



Foto: Nela Döring

Mitglieder des Ensembles „Theater in Zivil“ spielten im Zug konfliktgeladene Alltagssituationen durch und suchten gemeinsam mit dem Publikum nach Möglichkeiten zur Deeskalation.

Ob lautstarke Fußballfans oder der Fahrgast, der sich mit seinem Fahrrad in den bereits übervollen Wagen zwingt: Eine Fahrt im Regionalzug kann mitunter zu einer konfliktreichen Herausforderung werden – sowohl für die Reisenden als auch für die Kundenbetreuer:innen im Nahverkehr (KiN), die an Bord für Sicherheit sorgen müssen.

Wie können Fahrgäste in solchen Situationen deeskalieren und Zivilcourage zeigen, ohne sich selbst in Gefahr zu bringen? Dazu hat DB Regio Nordost als Pilotprojekt einen Workshop gestartet, der auf großes Interesse gestoßen ist. Konzipiert und durchgeführt wurde er von Mitgliedern des Ensembles „Theater in Zivil“, das bereits durch verschiedene Präventionskampagnen bekannt geworden ist.

Der Workshop stand unter dem Titel „Emotionen auf der Durchreise“ und fand am DB-Standort in Berlin-Lichtenberg statt. Im Wagen eines Regional-Expresses konnten die Teilnehmenden spielerisch ausprobieren, wie man in konfliktgeladenen Situationen aktiv werden kann – ohne zusätzliche Eskalation.

„Das Klima ist rauer geworden und die Hemmschwelle, eine andere Person verbal anzugreifen, wird leider immer geringer“, sagt Thomas

Stahlberg. Als Leiter Fahrpersonal KiN bei DB Regio Nordost erfährt er regelmäßig von brenzligen Situationen, mit denen die Kolleg:innen bei ihrer Arbeit konfrontiert werden. Dabei sei der Ärger der Fahrgäste darüber, dass die Bahn nicht jeden Tag das leiste, was sie soll, nur ein Aspekt – allerdings mit einer zunehmenden Respektlosigkeit gegenüber dem Zugpersonal. „Um unser Personal vor Übergriffen besser zu schützen, fahren wir besonders gefährdete Linien zunehmend in Doppelbesetzung“, erklärt Stahlberg. Auch würden die Kolleg:innen regelmäßig mit Deeskalationstrainings geschult.

„Viele Menschen wollen anderen in brenzligen Situationen helfen, wissen aber oft nicht wie“, sagt Stahlberg. Das große Interesse am Workshop hat ihn positiv überrascht – und vor allem das Engagement, mit dem die Teilnehmenden miteinander Wege gesucht haben, um in den spielerisch dargestellten Konfliktsituationen respektvoll und deeskalierend zu agieren.

Die Erkenntnis nach dem gut zweistündigen Workshop: Die eine richtige Lösung gibt es nicht. Wichtig ist, nicht wegzuschauen und zu versuchen, Betroffene zu unterstützen. „Wir bekommen die Probleme nur gemeinsam gelöst“, schließt Thomas Stahlberg.

TIPPS FÜR WEIHNACHTSMÄRKTE IN BERLIN

Bei Mandeln und Heißgetränk gemütlich bummeln

Vorfriede, schönste Freude: In Berlin laden wieder zahlreiche Weihnachtsmärkte dazu ein, sich aufs Fest einzustimmen. Neben altbekannten Adressen können sich Besucher:innen auch auf neue Märkte freuen. Einige haben bis ins nächste Jahr hinein geöffnet.



Eine neue Weihnachtswelt für Berlin

Am Napoleon Komplex finden Weihnachtsfans einen Weihnachtsmarkt, eine Eisbahn, weihnachtliches Kulturprogramm und können sich im Eisstockschießen probieren. Der Friedrichshainer Markt lädt dazu ein, durch winterlich geschmückte Hütten zu flanieren, handgemachte Geschenkideen zu erwerben und sich von gebrannten Mandeln, Maronen oder deftigen Leckereien zu einem Snack verführen zu lassen.



Foto: dpa

INFO: bis 28. Januar | Mi–Fr 15–22 Uhr, Sa+So, feiertags 12–22 Uhr | Eintritt auf Spendenbasis. Mehr zum Programm unter → winterquartier-berlin.de/weihnachtsmarkt

Winterquartier

Modersohnstraße 35–45, 10245 Berlin

► Bf Ostkreuz **FEX** **RE1** **RE2** **RE7** **RE8** **RB12** **RB24** **RB25** **RB26**
S3 **S41** **S42** **S5** **S7** **S75** **S8** **S85**

► S+U-Bf Warschauer Straße **S3** **S5** **S7** **S75** **S9**
U1 **U3**

Greifvögel und Kunsthandwerk

Maskottchen des Weihnachtsmarkts in Westend ist Jochen – ein radelnder, sprechender Elefant, der Weihnachten liebt. Der familienfreundliche Markt lockt kleine Besucher:innen mit einer aufregenden Falknerführung mit freifliegenden Greifvögeln. Währenddessen können die Eltern über die Kunsthandwerkermeile schlendern und letzte Weihnachtsgeschenke besorgen. Die Jazz-Nikoläuse stimmen alle Besucher:innen mit Weihnachtsklassikern auf das nahende Fest ein.




Foto: Family & Friends e. V.

INFO: 20.+21. Dezember | 12–20 Uhr
→ family-and-friends-ev.de

Weihnachten in Westend

Preußenallee, 14052 Berlin

► S-Bf Heerstraße **S3** **S9**



Rasanter Winterspaß in Spandau



Foto: Ronny Pabst

Auf dem ehemaligen Postgelände in Spandau findet in diesem Jahr zum ersten Mal ein weihnachtliches Winterland mit Rummelatmosphäre statt. Propeller, Riesenschaukel, Autoscooter, Break Dance, Twister und weitere Fahrgeschäfte halten gegenüber den Spandauer Arcaden

Einzug. Wer es ruhiger mag, kann eine gemütliche Runde mit dem Riesenrad fahren und es sich bei einem Heißgetränk und weihnachtlichen Leckereien gut gehen lassen.

INFO: bis 23. Dezember | Mo–Do 14–21 Uhr, Fr+Sa 14–22 Uhr, So 12–20 Uhr
→ spandauer-winterland.de

Spandauer Winterland

Klosterstraße 38, 13581 Berlin

► Bf Spandau **RE2** **RE4** **RE8** **RB14** **RB21**
S3 **S9** **U7**

Mittelalterlicher Weihnachtsmarkt

In der Kulisse des historischen Stadtguts feiert Buch die vorweihnachtliche Zeit. Bei Lagerfeuer, Gaukeleien und dem Duft gebrannter Mandeln kommen Besucher:innen schnell in Stimmung. Wer noch letzte Geschenke besorgen will, wird an den Ständen mit Kunsthandwerk und Naschwerk sicher fündig. Kinder können sich bei



Foto: freepik.com

Bastelworkshops die Zeit vertreiben, Kerzen ziehen oder Märchen aus aller Welt lauschen. Auch musikalisch hat dieser Markt eine Vielfalt zu bieten: Neben klassischen Weihnachtsliedern sind irische und nordische Volkslieder, Minnegesang und keltische Rockmusik zu hören.

INFO: 12.–14. Dezember | Fr+So 14–18 Uhr, Sa 14–21 Uhr
→ phoenix-karow.de (in der Leiste oben „Weihnachtszauber“ auswählen)

Bucher Weihnachtszauber


Alt-Buch 45–51, 13125 Berlin

► S-Bf Buch **S2**




Schmökern, Werkführung und Hotdogs

DB Regio Nordost begeisterte die Kinder beim Vorlesetag im Werk Lichtenberg

 Kinder im Alter zwischen vier und sechs Jahren waren beim diesjährigen Vorlesetag im Werk Berlin-Lichtenberg dabei und lauschten begeistert der Geschichte „Der Löwe in dir“. Teamassistentin Jessica Grosse und Anja Fürst, Kundenbetreuerin im Nahverkehr, lasen den Kindern mit viel Engagement vor und stellten ihnen dabei auch immer wieder Fragen, um mit ihnen ins Gespräch zu kommen.

Die Begeisterung der Kleinen ließ nicht lange auf sich warten. Schnell schnappten sie sich am Anfang ihre Kissen und suchten sich einen Platz im extra bereitgestellten „Talent 2“. Neben Kindern von Mitarbeitenden waren auch zwei Kita-Gruppen aus Berlin mit dabei, eine kam ganz aus der Nähe, aus der Lichtenberger Nachbarschaft.



Der Vorlesetag im Werk Lichtenberg von DB Regio Nordost war für alle Beteiligten ein Erfolg.

Die Kinder sollen durch den Vorlesetag nicht nur zum Lesen animiert werden, sondern bestenfalls noch etwas aus den Geschichten lernen. Auch darüber hatten sich die beiden Vorleserinnen Gedanken gemacht. „In dem Buch lernen die Kinder eine Maus kennen, die anfangs von jedem übersehen wird. Doch am Ende ist sie mutig und wird selbstbewusst und



Fotos (2): Sonja Gurrus

findet heraus, dass jeder manchmal Angst hat“, erzählt Jessica Grosse. „Genau so eine Botschaft sollten auch die Kinder vom Vorlesetag mitnehmen.“ Jessica Grosse hatte die Idee für das Vorlesen im Zug und hat alles mit viel Leidenschaft organisiert.


Nach dem Lesen – inklusive Taneinlage mit Musik – stand eine kurze Werkstattführung mit Christoph Wolling (Werkleiter Berlin-Lichtenberg und Neuruppin DB Regio Nordost) und Björn

Rothe (Standortleiter im Bahnbetriebswerk Berlin-Lichtenberg) auf dem Programm. Dabei durften die Kinder in alle Bereiche reinschnuppern. Gemeinsam ging es auf den Dachstand, um von oben einen Blick auf die Züge zu werfen.

Nach so vielen Eindrücken gab es für alle einen Hotdog und ein gemeinsames Erinnerungsfoto vor dem Zug.

Keine 7-Tage-Karten und Jahreskarten mehr

Tarif-Serie – Teil 4: Diese Angebote sind eine gute Alternative

 Ab dem 1. Januar 2026 gelten im Verkehrsverbund Berlin-Brandenburg (VBB) neue Fahrpreise. Außerdem werden gering nachgefragte Fahrausweise und Preisstufen ab dem neuen Jahr nicht mehr angeboten. Damit soll der VBB-Tarif vereinfacht werden. punkt 3 informiert über wegfallende Angebote und zeigt, welche Fahrausweise alternativ genutzt werden können.

Was fällt weg? Das komplette Sortiment der 7-Tage-Karten sowie die Jahreskarten als VBB-Umweltkarte, Ausbildung und Schüler – darüber hinaus auch die Jahreskarten als 8- und 9-Uhr-Karten.

Welche Alternativen sind verfügbar? Statt der 7-Tage-Karte Berlin AB können beispielsweise touristische Kombiangebote wie die Berlin

WelcomeCard oder die Berlin City-TourCard genutzt werden. Beide Tickets sind für die räumlichen Geltungsbereiche AB oder ABC erhältlich, außerdem kann man beim Geltungszeitraum wählen zwischen 48 oder 72 Stunden sowie zwischen vier, fünf oder sechs Tagen. Das Besondere: Man bekommt nicht nur eine Fahrkarte für den ÖPNV, sondern kann sich bei zahlreichen Partnerunternehmen auf Rabatte freuen.

Hinweise: Wer 7-Tage-Karten zur Entwertung in den Tarifbereichen Berlin sowie in den kreisfreien Städten bis spätestens 31. Dezember erwirbt, kann diese noch bis einschließlich 30. Juni 2026 nutzen. Die Jahreskarte sowie

die 7-Tage-Karte für den Übergang 1. Klasse in den Zügen des Eisenbahn-Regionalverkehrs werden weiterhin angeboten.

Extratipp: Wer bis Ende Dezember 2025 Jahreskarten per Einmalzahlung zum alten Preis kauft, sichert sich damit für das gesamte Jahr 2026 noch einmal alle Vorteile: die Übertragbarkeit sowie die Mitnahmeregelungen abends und am Wochenende.

INFO Details zu den neuen Tarifen ab 1. Januar 2026 sowie zu den einzelnen Produkten sind unter →vbb.de zu finden.

Alternativen für die Jahreskarten VBB-Umweltkarten		
Ticket	Monatspreis	Abo (Preis pro Monat)
VBB-Umweltkarte Berlin AB	113,00 Euro*	81,30 Euro*
Deutschland-Ticket	–	63,00 Euro*

* Preis ab 1. Januar 2026

DB REGIO EMPFIEHLT: STREIFZUG MIT DER APP „DB AUSFLUG“

„Rum & Rollmops“ und andere Schätze

Stralsund hat viel mehr als Backsteingotik zu bieten



Dieser Stadtrundgang hält einige Besonderheiten bereit: Die UNESCO-Welterbe-Stadt Stralsund hat nämlich neben ihrem wunderschönen historischen Stadtkern mit imposanter Stadtmauer, Kirchen in Backsteingotik und Rathaus mit Hingucker-Giebel obendrein Fischköpfe-Skat zu bieten. Auch Naschkatzen kommen beim Bummel auf ihre Kosten! Einige Highlights der Stadt, die sich mit der Ostsee und ihren Bewohner:innen beschäftigen, werden bereits in der App-Tour „Blaue Wunder in Stralsund“ vorgestellt. Darunter das Meeresmuseum und das Ozeaneum – einfach mal nachschauen.

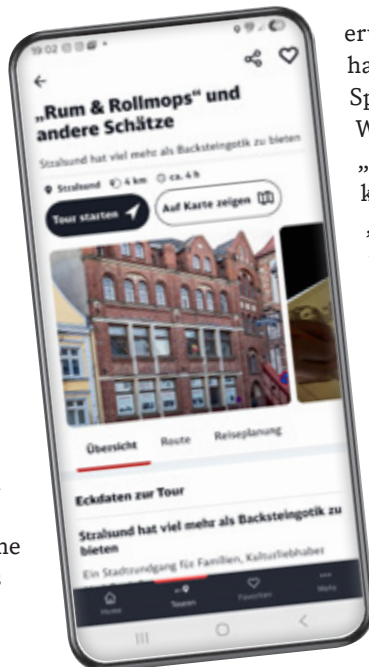
Die erste Station der Tour ist der historische Speicher einer einstigen Dampfmühle. Hier fand die Stralsunder Spielkartenfabrik (→ spiefa.de) ihr Domizil, die wochentags von 11 bis 13 Uhr und von 15 bis 19 Uhr besichtigt werden kann. Schon anno 1765 erhielt ein Stralsunder Graveur die alleinige Konzession für eine Spielkartenfabrik. Und das Geschäft lief prächtig. Mehrere Fabriken entstanden, andere wurden aufgekauft. Hier erfahren Besucher:innen auch, dass die Stralsunder einst mit der berühmten Altenburger Spielkartenfabrik verbandelt war.

Wie wärs mit einer Führung? Diese kann vorab unter → spiefa.de/fuehrung gebucht werden. Oder man



Rathaus und Nikolaikirche

Foto: Siegfried Mayska



erwirbt ein paar handgefertigte Spielkarten aus der Werkstatt, wie „Skat für Fischköpfe“ oder „Rum & Rollmops“, ein Strategiespiel für zwei bis sechs Spieler:innen. Übrigens: Jeden ersten Samstag im Monat findet von 11 bis 16 Uhr eine Linotype-Druck-Demonstration statt.

Es wurde 1858 gegründet. Grundstein für die Sammlungen des Stralsund Museums waren die Kunstschätze des schwedischen Generalgouverneurs Axel Graf von Löwen, die er anno 1761 der Stadt Stralsund testamentarisch vermacht hatte.

Bis 2026 wird das Museum im Katharinenkloster barrierefrei umgebaut und kann in dieser Zeit nicht besichtigt werden. Die gute Nachricht aber ist: Das Stralsund Museum hat drei Standorte. Das ehemalige Krämerhaus in der Mönchstraße 38 gehört dazu und ist geöffnet. Es lädt ein zu einer Zeitreise durch 600 Jahre Kulturgeschichte. Vom

Von den Spielkarten geht es weiter zum Stralsund Museum, das bereits 1924 sein Domizil im ehemaligen Dominikanerkloster St. Katharinen fand – eines der wenigen Klöster Norddeutschlands, deren gotische Substanz fast vollständig erhalten blieb (→ stralsund-museum.de).




Foto: Stralsunder Spielkartenfabrik

Keller bis zum Speicherboden können Jung und Alt das mittelalterliche Gebäude durchstöbern und Spuren der einstigen Bewohner:innen entdecken. Wozu dient das Aufzugsrad? Wie wusch man früher Wäsche ohne Waschmaschine? Und wie wurde überhaupt so ein Giebelhaus gebaut? Auf diese und andere Fragen findet man hier Antworten.



In der
Mühlenstraße

Foto: Bahnfreund / Wikipedia



St. Marien-
Kirche

Foto: Tourismuszentrale Stralsund

Die Mönchstraße führt anschließend zur Mühlenstraße mit den prächtig geschmückten Giebelhäusern – und damit dem Kerngebiet des UNESCO-Welterbes. Die Häuser aus Backstein sind charakteristisch für die mittelalterliche Bebauung. Unten in den Häusern befanden sich einst die Wohn- und Geschäftsräume, darüber die Speichergeschosse. Noch heute zeugen die schön sanierten Fassaden von der Bedeutung der Stadt während der Hansezeit. Am Alten Markt berät die Tourismuszentrale die Gäste der Stadt, laden Restaurants und Cafés zum genusslichen Verweilen ein, präsentiert sich das Rathaus als Wahrzeichen der Stadt. Gleich daneben erhebt sich majestätisch die Nikolaikirche (→ hst-nikolai.de). Es lohnt sich, einen Blick ins Innere zu werfen.

Weiter geht's dann ans Wasser! Entlang der Badenstraße kommt man zum Strelasund, dem Meeresarm der Ostsee zwischen Stralsund und der Insel Rügen. Auf der Hafensinsel gibt es jede Menge zu sehen und zu entdecken. Hier steht

auch das futuristisch anmutende Ozeaneum mit seinen riesigen Aquarien, in dem man auf Unterwasserreise gehen kann. Von hier ist es nicht weit zum Heilgeistkloster-Gelände mit den schmu- cken Fachwerkhäusern und der Kirche. Erstmals erwähnt wurde das Kloster 1256. Ältester Teil des Hospitals ist die Heilgeistkirche. Sie war vor 1945 Garnisonskirche und

wird heute als Gotteshaus für die Heilgeist-Jakobigemeinde genutzt.

Über den Frankenwall am Franken- teich – ein Stück grüne Lunge der Stadt – geht es zurück Richtung Bahnhof. Zuvor aber passiert man die evangelische Pfarrkirche St. Marien (→ st-mariengemeinde-stralsund.de). Steigt man die 366 Stufen auf der steinernen Wendeltreppe und die schmalen Holzstiegen des 104 Meter hohen Turms hinauf, genießt man zum Abschied einen tollen Blick über die Stadt, auf Rügen, Hiddensee und die Ostsee.

Tipp für ein Mitbringsel

Vis-à-vis vom Bahnhof befindet sich das „Hotel Am Jungfernstieg“. Hier wird in einer Manufaktur feines Marzipan hergestellt, das man in der Hotel-Lobby erwerben kann. Vielleicht ist das genau das richtige Souvenir? Oder man versüßt sich mit ein paar Marzipan- pralinen einfach selbst die Heimreise.

→ stralsunder-marzipan.de

Stralsunder Marzipanmanufaktur
Jungfernstieg 1b, 18437 Stralsund
Öffnungszeiten: Mo–So 7–22 Uhr

ANREISE



Hinfahrt: z. B. mit dem RE5
um 7.47 Uhr ab Berlin Hbf
bis Stralsund Hbf

Fahrzeit: rund drei Stunden

Rückfahrt: z. B. um 18.16 Uhr

TICKET-TIPP

Mit dem **STADT-LAND-MEER-TICKET** kommen Reisende für 44 € nach Stralsund – und auch wieder zurück. Außerdem fahren bis zu drei Kinder im Alter von sechs bis einschließlich 14 Jahren in Begleitung kostenlos mit. Weitere Informationen sind auf → dbregio-berlin-brandenburg.de unter > Tickets-Tarife > STADT-LAND-MEER-TICKET zu finden.

Wer das **Deutschland-Ticket** nutzt, kommt auch damit bis nach Stralsund.

→ bahn.de/brandenburg

→ bahn.de/mv

TIPP FÜR DEN AUSFLUG

Marienkirche Stralsund

im Dezember: Di–So 11–15 Uhr
Turmbesteigung innerhalb der
Öffnungszeiten möglich,
letzter Aufstieg: 14.30 Uhr

Rathaus Stralsund

Weihnachtsmarkt im gotischen
Gewölbekeller: täglich (bis 22. Dezem-
ber) 11–20 Uhr | → [stralsunder-
weihnachtsmarkt.de/rathauskeller](https://stralsunder-weihnachtsmarkt.de/rathauskeller)

Kirche St. Nikolai

Bläsermusik im Kerzenschein: 21. De-
zember 16+18 Uhr | Eintritt: 1 €

APP DB AUSFLUG

- handverlesene Touren durch Bran-
denburg, Mecklenburg-Vorpommern,
Sachsen und darüber hinaus
- Wander-, Rad- und Kanutouren,
Stadtrundgänge, Badespaß u. v. m.
- inklusive individueller Anreise-
infos – immer aktuell

Gleich herunterladen
im Google Play Store
bzw. App Store
... und weitersagen!



WEIHNACHTSGLANZ IN BRANDENBURG

Weihnachtsmärkte im Land

So vielfältig wie das Land – so sind auch seine Weihnachtsmärkte, die ganz unterschiedliche Schwerpunkte haben. Ideal für einen schönen Weihnachtsausflug in oder nach Brandenburg! In Himmelpfort ist ja sogar auch der wohl prominenteste Gast anwesend: Der Weihnachtsmann „persönlich“ macht hier Jahr für Jahr Station. Doch damit nicht genug – es gibt noch zahlreiche weitere lohnende Ziele.



Foto: TMB-Fotoarchiv / Steffen Lehmann



Foto: TMB-Fotoarchiv / Steffen Lehmann



Foto: TMB-Fotoarchiv / Steffen Lehmann

Potsdamer Weihnachtszauber

Ein Ausflug nach Potsdam geht von Berlin aus immer! Die brandenburgische Landeshauptstadt lädt in diesem Jahr zu einem neu gestalteten Weihnachtsmarkt ein. Der Luisenplatz, die Brandenburger Straße und jetzt auch der Bassinplatz bilden nun die Veranstaltungskulisse. Zugleich erhält auch die Brandenburger Straße besondere Lichtelemente, die sie in eine festliche Flaniermeile verwandelt und so eine harmonische Verbindung zwischen beiden Plätzen schafft. Der Potsdamer Weihnachtszauber findet noch bis zum 28. Dezember statt. Er öffnet täglich um 11 Uhr. Freitag und Samstag schließt er um 22 Uhr, an allen anderen Tagen um 21 Uhr. Am 24. Dezember bleibt der Weihnachtsmarkt geschlossen. Am ersten und zweiten Weihnachtsfeiertag gibt es verkürzte Öffnungszeiten von 11 bis 18 Uhr.

Anfahrt: z. B. mit **RE1 RB20 RB21 RB22 RB23 RB33 S7**
bis Potsdam Hbf, weiter mit **Tram 91**
bis Potsdam, Luisenplatz-Süd/Park Sanssouci
oder **Tram 92, 96** bis Potsdam, Brandenburger Straße

Weitere Infos unter: → potsdam.de

Weihnachtsmarkt mit Kunsteisbahn in Brandenburg an der Havel

Ebenfalls nicht weit weg von Berlin und Potsdam und gut zu erreichen ist auch Brandenburg/Havel. Auf dem Neustädtischen Markt verzaubert der traditionelle Weihnachtsmarkt bis 30. Dezember 2025 (jeweils 11 bis 20 Uhr, am 24./25. Dezember geschlossen) in Brandenburg an der Havel vor historischer Stadtkulisse und festlich geschmückten Hütten seine Gäste. Zudem stimmen verschiedene Kindergruppen auf der Weihnachtsbühne mit ihren Programmen auf die Weihnachtszeit ein. In diesem Jahr können Besucherinnen und Besucher auch wieder ein unbeschwertes Gefühl auf Kufen auf einer energiesparenden und synthetischen Kunsteisbahn erleben. Es wird somit kein Strom zur Kühlung benötigt. Schlittschuhe können vor Ort ausgeliehen werden.

Anfahrt: z. B. mit **RE1** bis Brandenburg Hbf, weiter mit **Tram 6** bis Brandenburg, Neustädtischer Markt

Weitere Infos unter:
→ winterzauber-brandenburg.de/weihnachtsmarkt

Viele weitere Ausflugstipps gibt es auf → reiseland-brandenburg.de

WEIHNACHTSGLANZ IN BRANDENBURG**Angermünder Gänsemarkt**

In der Uckermark findet bis 7. Dezember 2025 im historischen Stadtkern von Angermünde der Angermünder Gänsemarkt statt. Dabei werden die Leckereien „Gans“ frisch zubereitet – so gibt es Gänseburger, Gänseleber oder Gänsekeule mit Rot- und Grünkohl. Das dort und in der Region ansässige Kunsthandwerk präsentiert einzigartige Ideen für Geschenke sowie für eine festliche Dekoration. Täglich ab 12 Uhr kann man über den Marktplatz bummeln. Es gibt ein abwechslungsreiches, weihnachtliches Programm für alle Gäste.



Foto: TMB-Fotoarchiv / Steffen Lehmann

Offene Kirchen, verschiedene Konzerte, Lesungen, Führungen und Kinderprogramme sowie ein Weihnachtsmarkt für Kinder sorgen für eine stimmungsvolle Adventszeit.

Anfahrt: z. B. mit **RE3** bis Bf Angermünde, plus rund zwölf Minuten Fußweg zum Markt

Weitere Infos unter: → angermuende-tourismus.de

Kyritzer Weihnachtsmarkt

Am dritten Advents-Weekend erwartet ein kleiner, feiner Weihnachtsmarkt inmitten der historischen Innenstadt von Kyritz in der Prignitz die Gäste (12. bis 14. Dezember 2025). Die Stadt lädt mit Unterstützung lokaler Wirte und der historischen Vereine zu einem stimmungsvollen Markttreiben mit vorweihnachtlichem Bühnenprogramm ein. Umgeben von liebevoll gestalteten Ständen mit weihnachtlichen Köstlichkeiten können die Gäste ihren Glühwein sowie Süßes und Deftiges genießen. Auch das eine oder andere Geschenk oder eine hübsche Weihnachtsdekoration lässt sich ganz sicher finden.

Anfahrt: z. B. mit **RE8** bis Neustadt (Dosse) und weiter mit **RB73** bis Bf Kyritz, plus rund sechs Minuten Fußweg zum Marktplatz

Weitere Infos unter: → kyritz.de/veranstaltungen

Weihnachtsmarkt der 1.000 Sterne in Cottbus

Foto: TMB-Fotoarchiv / Steffen Lehmann

Traditionell wird der Herrnhuter Stern in den Cottbus-Farben rot-weiß den Weihnachtsmarkt und die Innenstadt in ein grenzenloses Sternenmeer im Spreewald tauchen. Im festlichen Glanz erstrahlt die dreistöckige Weihnachtspyramide. Die 14 Meter große Weihnachtstanne auf dem Altmarkt ist mit mehr als 1.000 Herrnhuter Sternen geschmückt. Der Weihnachtsmarkt öffnet dies Jahr bis zum 27. Dezember.

Anfahrt: z. B. mit **RE1** **RE2** bis Cottbus Hbf, weiter mit **Tram 2** bis Cottbus, Altmarkt

Weitere Infos unter: → cottbus-tourismus.de

Märchenhafter Weihnachtsmarkt in Senftenberg

Am 14. Dezember 2025 von 11 bis 18 Uhr öffnet das Museum Schloss und Festung Senftenberg seine Pforten für ein ganz besonderes Erlebnis im Lausitzer Seenland bei dem man auch Frau Holle, Hänsel und Gretel oder König Drosselbart „persönlich“ treffen kann. „Schwalbes Wandertheater“ erweckt die winterlichen Märchenfiguren zum Leben. An den Marktständen warten Glühwein, Leckereien und Handwerksprodukte.

Anfahrt: z. B. mit **RE7** bis Bf Senftenberg, weiter mit **BUS 613, 617** bis Senftenberg, Schlosspark

Weitere Infos unter: → museums-entdecker.de

Weitere Weihnachtsmärkte im Land Brandenburg:

→ reiseland-brandenburg.de/weihnachtsmaerkte



Baubedingte Fahrplanänderungen

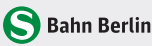


i Alle Infos zu Baumaßnahmen, zu Terminänderungen und zur aktuellen Betriebssituation gibt es bei den jeweiligen Verkehrsunternehmen.

Vor Fahrtantritt bitte die elektronische Fahrplanauskunft nutzen – hier sind aktuelle Baumaßnahmen berücksichtigt – sowie die Aushänge am Bahnhof beziehungsweise im Zug beachten.

S-Bahn Berlin

- sbahn.berlin
- S-Bahn-Kundentelefon: ☎ 030 297-43333
- S-Bahn-App
- Bau-Newsletter



DB Regio

- bahn.de/brandenburg
- Kundendialog von DB Regio: ☎ 0331 23568-81/-82
- Mobile Apps auf → bahn.de
- personalisierter Newsletter: deutschebahn.com/bauinfos



NEB

- NEB.de
- NEB-Kundencenter: ☎ 030 396011-344
- info@NEB.de



ODEG

- odeg.de
- ODEG-Servicetelefon: ☎ 030 514888888
- odeg.de/kontakt/kontaktformulare



HANS

- hanseatische-eisenbahn.de
- Kundentelefon: ☎ 033981 50230



Übersicht Fahrplanänderungen im S-Bahn-Liniennetz

Zeitraum: Donnerstag, 04.12.2025, bis Sonntag, 21.12.2025



Orange/Red line = Markierung der Streckenabschnitte mit aktuellen Einschränkungen/Änderungen

Legende

- nur in der Nacht
- auch Arbeitstage sind betroffen (in der Zeit von 4 bis 22 Uhr)

WE nur am Wochenende/feiertags

☞ siehe Tabelle

- 1 einzelne Stunden
- 1-1 mehr als ein Tag

S1 S25 S85

Wollankstraße

bis 2028

Entfall Halt in Fahrtrichtung Norden

Der Halt in Wollankstraße bei den Linien S1 in Fahrtrichtung Frohnau/Oranienburg, S25 in Fahrtrichtung Hennigsdorf und S85 in Fahrtrichtung Frohnau entfällt.

Fahrgäste, die in Wollankstraße aussteigen möchten: Fahren bitte bis zum S-Bf Schönholz, steigen dort in einen Zug der Gegenrichtung um und fahren zurück nach Wollankstraße.

Fahrgäste, die in Wollankstraße einsteigen möchten: Fahren bitte in die entgegengesetzte Richtung (nach Süden) bis zum S-Bf Bornholmer Straße und wechseln auf den gegenüberliegenden Bahnsteig (Gleis 4). Der S-Bf Bornholmer Straße ist barrierefrei.

Züge in Richtung Süden (Wannsee, Teltow Stadt und Grünau) sind nicht betroffen.

Tarifhinweis: Kurzstreckenfahrausweise mit Ziel S-Bf Wollankstraße berechtigen zur Fahrt ab S-Bf Humboldtthain/S-Bf Prenzlauer Allee über den S-Bf Schönholz. Kurzstreckenfahrausweise mit Fahrtbeginn ab S-Bf Wollankstraße berechtigen zur Fahrt nach S-Bf Wittenau/S-Bf Karl-Bonhoeffer-Nervenklinik über den S-Bf Bornholmer Straße. Einzelfahrausweise berechtigen zur Fahrt nach S-Bf Wollankstraße zur Umfahrung über den S-Bf Schönholz. Einzelfahrausweise berechtigen zur Fahrt ab S-Bf Wollankstraße in Richtung S-Bf Schönholz zur Umfahrung über den S-Bf Bornholmer Straße.

Grund: Neubau der Brücke über die Wollankstraße

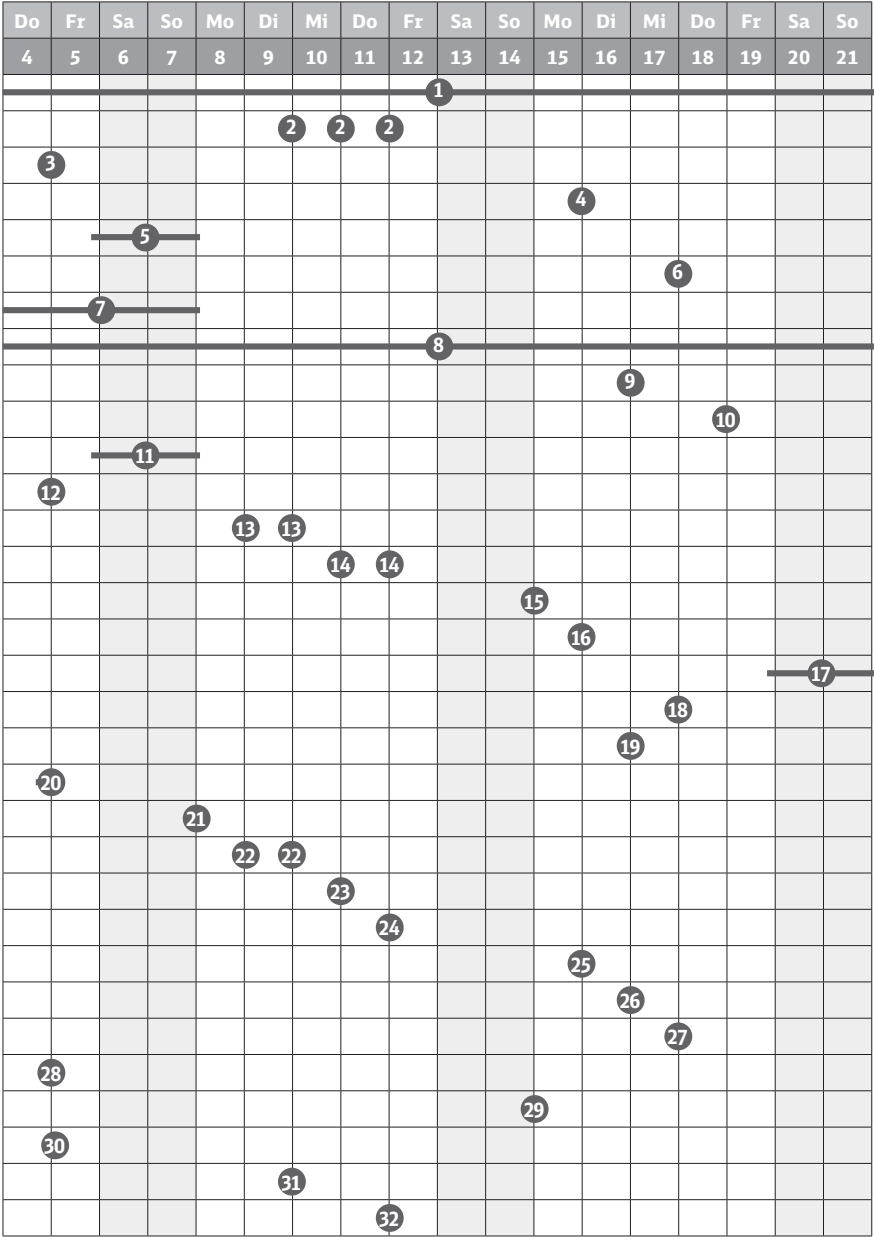
S1 S2 S25

Potsdamer Platz – Waidmannslust / Buch

Nächte 09./10.12. (Di/Mi) bis 11./12.12. (Do/Fr) jeweils 22 Uhr bis 1:30 Uhr

Zugverkehr verändert: Kein S-Bahnverkehr von Gesundbrunnen nach Bornholmer Straße, bitte Umfahrung über Schönhauser Allee mit Umstieg und Bahnsteigseitenwechsel nutzen. Die Weiterfahrt erfolgt nach 5 Minuten mit der jeweils anderen Linie (S1 > S2 bzw. S2 > S1) oder nach 15 Minuten mit derselben Linie (S1 > S1 bzw. S2 > S2). Die Gegenrichtung ist nicht betroffen, die S1 und S2 fahren direkt von Bornholmer Straße nach Gesundbrunnen.

Taktänderung: Nordbahnhof > Gesundbrunnen S-Bahnverkehr nur im 10-Minutentakt mit S1 und S2; in der Gegenrichtung Bornholmer Straße > Gesundbrunnen > Nordbahnhof S-Bahnverkehr nur im 3-/17-Minutentakt mit S1 und S2



Fahrplanänderung: Die S2 (S85) nach Greifswalder Straße fährt von Nordbahnhof bis Gesundbrunnen 2 bis 3 Minuten später. Die S25 nach Hennigsdorf fährt von Bornholmer Straße bis Alt-Reinickendorf 10 bis 11 Minuten früher, von Karl-Bonhoeffer-Nervenklinik bis Tegel 7 Minuten früher, hat in Tegel 7 Minuten Aufenthalt und fährt von Tegel bis Hennigsdorf planmäßig.

Bahnsteigänderung: In Bornholmer Straße fährt die S25 nach Hennigsdorf von Gleis 1 (Bahnsteig stadteinwärts). Fahrgäste, die mit der S1, S2 oder S8 aus Schönhauser Allee ankommen, müssen zur Weiterfahrt mit der S25 den Bahnsteig wechseln (der Bahnhof ist barrierefrei).

Linienführungen der betroffenen S-Bahn-Linien:

S1 fährt Wannsee > Gesundbrunnen > Schönhauser Allee > Greifswalder Straße (aus technischen Gründen werden die Fahrten von Nordbahnhof bis Greifswalder Straße als S85 bezeichnet) und Greifswalder Straße > Schönhauser Allee > Bornholmer Straße > Oranien-

burg (ohne Halt in Wollankstraße); in der Gegenrichtung Oranienburg > Wannsee (mit Halt in Wollankstraße) – unverändert (10-Minutentakt: Zehlendorf <> Nordbahnhof)

S2 fährt Blankenfelde > Gesundbrunnen > Schönhauser Allee > Greifswalder Straße (aus technischen Gründen werden die Fahrten von Nordbahnhof bis Greifswalder Straße als S85 bezeichnet) und Greifswalder Straße > Schönhauser Allee > Bornholmer Straße > Bernau; in der Gegenrichtung Bernau > Blankenfelde – unverändert (10-Minutentakt: Lichtenrade <> Potsdamer Platz)

S25 fährt Teltow Stadt <> Nordbahnhof und Bornholmer Straße <> Hennigsdorf (mit Halt in Wollankstraße in beiden Fahrtrichtungen) Bitte zwischen Gesundbrunnen <> Karl-Bonhoeffer-Nervenklinik (S25) <> Wittenau (S1) auch die U8 nutzen.

Grund: Belastungsstopfgang nach Weichenrenewerung in Gesundbrunnen

Fortsetzung auf ☞ Seite 14

Übersicht Fahrplanänderungen im S-Bahn-Liniennetz

Zeitraum: Donnerstag, 04.12.2025, bis Sonntag, 21.12.2025

Fortsetzung von Seite 13

S1 S7

Grunewald – Wannsee – Potsdam Hbf

Nacht 04./05.12. (Do/Fr)

22 Uhr bis 1:30 Uhr

kein S-Bahnverkehr: Grunewald <> Wannsee

Ersatzverkehr mit barrierefreien Bussen:

Bus S7: S Grunewald (Einstieg in der Eichkampstraße am Schmetterlingsplatz – wie Bus 349) <> S Messe Süd (Zusatzhalt in der Eichkampstraße, Ecke Waldschulallee – wie Bus 349) <> S Nikolassee (Borussenstraße – wie Bus N16 und N18) <> S Wannsee (Einstieg im Kronprinzessinnenweg vor Gustav-Hartmann-Platz – Bahnhofseite)

Linienführungen der betroffenen S-Bahn-Linien:

S1 fährt Potsdam Hbf <> Wannsee <> Oranienburg (10-Minutentakt: Zehlendorf <> Gesundbrunnen)

S7 fährt Ahrensfelde <> Grunewald (10-Minutentakt: Ahrensfelde <> Westkreuz), bitte zwischen Nikolassee/Wannsee <> Potsdam Hbf die verlängerte S1 nutzen.

Grund: Beseitigung von Schienenfehlern

S1 S25 S8

(Teltow Stadt –) Gesundbrunnen – Schönholz (– Tegel) / Frohnau / Blankenburg – Birkenwerder (– Oranienburg)

Nacht 15./16.12. (Mo/Di)

22 Uhr bis 1:30 Uhr

Zugverkehr verändert: Umleitung der S1 zwischen Bornholmer Straße <> Hohen Neuendorf über Pankow, Blankenburg und Schönfließ

Taktänderung: Bornholmer Straße <> Schönholz S-Bahnverkehr nur im 20-Minutentakt mit S25

Fahrplanänderung: Die S1 fährt von Hohen Neuendorf bis Oranienburg 4 Minuten später, in der Gegenrichtung fährt die S1 nach Wannsee von Oranienburg bis Hohen Neuendorf 5 Minuten früher. Die S1 (separate Linie) nach Birkenwerder fährt von Schönholz bis Waidmannslust 1 bis 2 Minuten früher. Die S25 nach Hennigsdorf fährt von Teltow Stadt bis Alt-Reinickendorf 10 Minuten früher, von Karl-Bonhoeffer-Nervenklinik bis Tegel 7 Minuten früher, hat in Tegel 7 Minuten Aufenthalt und fährt von Tegel bis Hennigsdorf planmäßig.

Linienführungen der betroffenen S-Bahn-Linien:

S1 fährt Wannsee <> Bornholmer Straße <> Pankow <> Blankenburg <> Schönfließ <> Hohen Neuendorf <> Oranienburg (10-Minutentakt: Zehlendorf <> Gesundbrunnen)

S1 (separate Linie) fährt Schönholz <> Hohen Neuendorf <> Birkenwerder

S25 fährt Teltow Stadt <> Hennigsdorf (in Fahrtrichtung Hennigsdorf ohne Halt in Wolankstraße) – unverändert

S8 fährt Grünau <> Blankenburg, bitte zwischen Blankenburg <> Birkenwerder die umgeleitete S1 nutzen.

Grund: Schienenfräsen

S2 S8 S85

Pankow – Karow (– Bernau) / Hohen Neuendorf – Birkenwerder

05.12. (Fr) 22 Uhr

bis 08.12. (Mo) 1:30 Uhr

kein S-Bahnverkehr: Pankow <> Blankenburg <> Karow/Hohen Neuendorf

Ersatzverkehr mit barrierefreien Bussen:

Bus S2: S+U-Bf Pankow (Einstieg in der Berliner Straße vor Hadlichstraße, ggü. Position 3) <> S Pankow-Heinersdorf (Pasewalker Straße – wie Bus N50) <> Tram-/Bushaltestelle „Pasewalker Straße/Blankenburger Weg“ (Zusatzhalt und Umstieg zum Bus S8) <> S Blankenburg (Bahnhofstraße – wie Bus 150, 154) <> S Karow (Buswendeplatz – wie Bus 350)

Bus S8: S+U-Bf Pankow (Einstieg in der Berliner Straße vor Hadlichstraße, ggü. Position 3) <> S Pankow-Heinersdorf (Pasewalker Straße – wie Bus N50) <> Tram-/Bushaltestelle „Pasewalker Straße/Blankenburger Weg“ (Halt für S-Bf Blankenburg und Umstieg zum Bus S2) <> S Mühlenbeck-Mönchmühle (Kastanienallee) <> Ersatzverkehrshaltestelle „Schönfließ, Kirche“ (Halt für S-Bf Schönfließ in der Schildower Chaussee, im Dorf Schönfließ) <> S Bergfelde (Paulstraße – wie Bus 809) <> S Hohen Neuendorf (Einstieg in der Puschkinallee – seitlich vom S-Bahnhof). In Blankenburg hält der Bus S8 nicht am S-Bahnhof, bitte die Tram-/Bushaltestelle „Pasewalker Straße/Blankenburger Weg“ nutzen. In Schönfließ hält der Bus S8 nicht am S-Bahnhof, bitte die Ersatzverkehrshaltestelle „Schönfließ, Kirche“ im Dorf nutzen, ca. 1,1 km vom S-Bahnhof entfernt.

Fahrplanänderung: Die S2 fährt von Bornholmer Straße bis Pankow 3 Minuten später. Im Nachtverkehr Fr/Sa + Sa/So fährt die S2 von Karow bis Bernau 19 Minuten später und in der Gegenrichtung von Bernau bis Karow 23 bis 24 Minuten früher. Die S85 fährt von Bornholmer Straße bis Pankow 1 Minute früher.

Linienführungen der betroffenen S-Bahn-Linien:

S2 fährt Blankenfelde <> Pankow (10-Minutentakt: Lichtenrade <> Pankow) und Karow <> Bernau (10-Minutentakt: Karow <> Buch)

S8 fährt Greifswalder Straße <> Pankow

S85 fährt Greifswalder Straße <> Pankow Bitte zwischen Bornholmer Straße <> Hohen Neuendorf <> Birkenwerder auch die S1 nutzen.

Grund: Bauvorhaben ESTW S8 Nord (Restleistungen nach Inbetriebnahme)

S2

Blankenfelde – Marienfelde

Nacht 17./18.12. (Mi/Do)

22 Uhr bis 1:30 Uhr

Fahrplanänderung: Die S2 nach Bernau fährt von Blankenfelde bis Marienfelde 2 bis 4 Minuten früher. In der Gegenrichtung fährt die S2 von Lichtenrade bis Blankenfelde 3 Minuten später.

Bahnsteigänderung: In Schichauweg und in Buckower Chaussee hält die S2 nach Bernau auf Gleis 1 (Bahnsteig stadtauswärts).

Linienführung der betroffenen S-Bahn-Linie:

S2 fährt Blankenfelde <> Bernau – unverändert

Grund: Weichenarbeiten in Schichauweg

S26 S8

Pankow – Blankenburg

bis 08.12. (Mo) 1:30 Uhr

Taktänderung: Pankow <> Blankenburg S-Bahnverkehr nur im ungefähren 5-/5-/10-Minutentakt mit S2 und S8 (die S26 entfällt im Abschnitt Pankow <> Blankenburg).

Linienführungen der betroffenen S-Bahn-Linien:

S26 fährt Mo-Fr Teltow Stadt <> Pankow und Sa+So Teltow Stadt <> Potsdamer Platz

S8 fährt (Wildau <>) Grünau <> Birkenwerder (im Abendverkehr – während des 60-Minutentakts: Grünau <> Pankow/Birkenwerder); im Nachtverkehr Fr/Sa + Sa/So Grünau <> Pankow

Grund: Erneuerung Dienstwege und Einstiegspodeste in der Kehranlage Blankenburg

S3

Hirschgarten

bis vsl. 10.08.2026 (Mo) 1:30 Uhr

stadtauswärts kein Halt in Hirschgarten: Die S3 fährt in Fahrtrichtung Friedrichshagen/Erkner in Hirschgarten ohne Halt durch.

Fahrgäste, die in Hirschgarten aussteigen möchten: Bitte bis Friedrichshagen fahren, dort in einen Zug der Gegenrichtung umsteigen und zurück nach Hirschgarten fahren.

Fahrgäste, die in Hirschgarten einsteigen möchten: Bitte in die entgegengesetzte Richtung bis Köpenick fahren und auf die gegenüberliegende Bahnsteigseite wechseln.

Die Züge stadteinwärts in Richtung Ostbahnhof/Charlottenburg/Spandau sind nicht betroffen.

Linienführung der betroffenen S-Bahn-Linie:

S3 fährt Erkner <> Spandau (10-Minutentakt: Erkner/Friedrichshagen <> Ostbahnhof/Charlottenburg) – in Fahrtrichtung Friedrichshagen/Erkner ohne Halt in Hirschgarten

S3 Express fährt Friedrichshagen <> Ostbahnhof (nur Mo-Fr während der Hauptverkehrszeiten) – in Fahrtrichtung Ostbahnhof mit zusätzlichem Halt in Hirschgarten und in Fahrtrichtung Friedrichshagen (Erkner) ohne Halt in Hirschgarten

Einzelne Fahrten der S3 in Fahrtrichtung Erkner halten in Tagesrandlagen auch in Hirschgarten.

Tarifhinweis – Kulanzregelung für Kurzstrecken- und Einzelfahrausweise: Kurzstreckenfahrausweise (auch 4-Fahrten Karten) mit dem Ziel Hirschgarten berechtigen zur Fahrt ab Karlsruh über Friedrichshagen, mit Fahrtbeginn ab Hirschgarten berechtigen sie zur Fahrt nach Wilhelmshagen über Köpenick. Einzelfahrausweise (auch 4-Fahrten Karten) berechtigen zur Fahrt in Richtung Köpenick ab Hirschgarten zur Umfahrung über Friedrichshagen bzw. zur Fahrt ab Hirschgarten in Richtung Erkner zur Umfahrung über Köpenick.

Grund: Bahnsteigarbeiten in Hirschgarten

S3

(Erkner –) Friedrichshagen – Köpenick (– Spandau)

Nacht 16./17.12. (Di/Mi)
22 Uhr bis 1:30 Uhr
kein Halt in Hirschgarten (in beiden Fahrtrichtungen)
Taktänderung: Friedrichshagen <> Köpenick S-Bahnverkehr nur im 20-Minutentakt
Fahrplanänderung: Die S3 fährt von Erkner bis Spandau 1 bis 3 Minuten später, in der Gegenrichtung fährt die S3 nach Erkner von Ostkreuz bis Rahnsdorf 1 Minute früher.
Linienführung der betroffenen S-Bahn-Linie:
I S3 fährt Erkner <> Spandau - ohne Halt in Hirschgarten in beiden Fahrtrichtungen (10-Minutentakt: Köpenick <> Ostbahnhof)
Fahrgäste nach Hirschgarten nutzen bitte die Tram-Linien 60 oder 61 ab S Friedrichshagen bzw. ab der Tram-/Bushaltestelle „Bahnhofstraße/Seelenbinderstraße“ (Nähe S Köpenick).
Grund: Schienenfräsen

S3

(Erkner –) Karlshorst – Ostbahnhof

Nacht 18./19.12. (Do/Fr)
22 Uhr bis 1:30 Uhr
Taktänderung: Karlshorst <> Ostkreuz S-Bahnverkehr nur im 20-Minutentakt
Fahrplanänderung: Die S3 nach Spandau fährt von Erkner bis Ostbahnhof 2 bis 3 Minuten früher und in der Gegenrichtung von Warschauer Straße bis Erkner 3 Minuten später.
Bahnsteigänderung: In Ostkreuz fährt die S3 nach Spandau von Gleis 3 (Bahnsteig stadtauswärts).
Linienführung der betroffenen S-Bahn-Linie:
I S3 fährt Erkner <> Spandau (10-Minutentakt: Friedrichshagen <> Karlshorst)
Grund: Schienenfräsen

S3 S41 S42 S45 S46 S47 S8 S85 S9

Grünau – Schöneeweide – Treptower Park – Ostkreuz – Landsberger Allee (– Greifswalder Straße) / Warschauer Straße (– Spandau) / Neukölln (– Westend)

05.12. (Fr) 22 Uhr bis 08.12. (Mo) 1:30 Uhr
kein S-Bahnverkehr: Schöneeweide <> Baumschulenweg <> Treptower Park/Neukölln
kein S-Bahnverkehr: Treptower Park <> Warschauer Straße (S9-Kurve), bitte Umfahrung über Ostkreuz (mit Umstieg und Bahnsteigwechsel) nutzen
kein S-Bahnverkehr: Ostkreuz <> Landsberger Allee
Ersatzverkehr mit barrierefreien Bussen:
Bus S41/S42: S Ostkreuz (Einstieg auf der Nebenfahrbahn in der Hauptstraße vor An der Mole) <> S+U-Bf Frankfurter Allee (Gürtelstraße) <> Tram-/Bushaltestelle „Möllendorffstraße/Storkower Straße“ (Zusatzhalt in der Storkower Straße) <> Bushaltestelle „Franz-Jacob-Straße“ (Halt für den S-Bf Storkower Straße in der Storkower Straße) <> S Landsberger Allee (Einstieg in der Landsberger Allee in Höhe der Tram-Haltestelle, vorm Hotel)

Bus S46: S Schöneeweide (Einstieg in der Michael-Brückner-Straße vor Brückenstraße an der Position 15) > S Baumschulenweg (Halt in Fahrtrichtung S+U-Bf Neukölln in der Baumschulenstraße vor Stormstraße, ggü. Scheiblerstraße) > S Köllnische Heide > S Sonnenallee/Saalestraße (Zusatzhalt) > S+U-Bf Neukölln (Ausstieg in der Saalestraße an der Position 1) und in der Gegenrichtung: S+U-Bf Neukölln (Einstieg in der Karl-Marx-Straße an der Position 2) > Bushaltestelle „Dammweg/Sonnenallee“ (Halt im Dammweg für den S-Bf Köllnische Heide) > S Baumschulenweg (Halt in Fahrtrichtung S Schöneeweide in der Baumschulenstraße unter der Brücke) > S Schöneeweide (Ausstieg in der Michael-Brückner-Straße (Cajamarcaplatz) an der Position 16)
Bus S9: S Schöneeweide (Einstieg in der Michael-Brückner-Straße vor Brückenstraße an der Position 15) <> S Baumschulenweg (Halt in Fahrtrichtung S Treptower Park in der Baumschulenstraße vor Stormstraße; Halt in Fahrtrichtung S Schöneeweide in der Baumschulenstraße unter der Brücke) <> S Plänterwald (Köpenicker Landstraße) <> S Treptower Park (Einstieg an der Bushaltestelle „Eisenstraße/S Treptower Park“ in der Puschkinallee vor Elsenstraße, ggü. der Position 2; Ausstieg in der Puschkinallee vor Bernhard-Langwaldt-Weg an der Position 5)
S-Bahn-Pendelverkehr: Neukölln <> Treptower Park (im 15-Minutentakt)
S-Bahn-Pendelverkehr: Treptower Park <> Ostkreuz (im 15-Minutentakt)
Taktänderung: Grünau <> Adlershof S-Bahnverkehr nur im 20-Minutentakt mit S46
Taktänderung: Landsberger Allee <> Greifswalder Straße S-Bahnverkehr nur im 10-Minutentakt mit S41/S42
Fahrplanänderung: Die S3 fährt im Abschnitt Warschauer Straße <> Spandau zu den Zeiten der S9. Im Nachtverkehr Fr/Sa + Sa/So fährt die S3 von Warschauer Straße bis Ostbahnhof 7 Minuten später (Warschauer Straße ab zu den Minuten 04 und 34) und in der Gegenrichtung fährt im Nachtverkehr Fr/Sa + Sa/So die S3 von Ostbahnhof bis Warschauer Straße 3 Minuten früher (Ostbahnhof zu den Minuten 23 und 53). Die S42 fährt von Landsberger Allee bis Schönhauser Allee 1 bis 2 Minuten (teilweise auch im Nachtverkehr Fr/Sa + Sa/So) früher. In Schöneeweide fährt die S45 nach Flughafen BER 2 Minuten früher ab. Die S46 fährt von Neukölln bis Westend 9 bis 10 Minuten später. Die S46 nach Königs Wusterhausen fährt von Schöneeweide bis Grünau 2 bis 3 Minuten früher. Im Nachtverkehr Fr/Sa + Sa/So fährt die S46 nach Königs Wusterhausen bis Grünau 5 Minuten früher, hat in Grünau 5 Minuten Aufenthalt und fährt von Grünau bis Königs Wusterhausen planmäßig. Die S47 fährt von Spindlersfeld bis Schöneeweide 5 Minuten später, in der Gegenrichtung von Schöneeweide bis Spindlersfeld 8 Minuten später. Im Nachtverkehr Fr/Sa + Sa/So fährt die S9 von Schöneeweide nach Flughafen BER 3 Minuten später. In Greifswalder Straße fahren die S8 und die S85 nach Pankow 1 Minute früher ab.
Bahnsteigänderung: In Schöneeweide fahren die S45 nach Flughafen BER, die S46 nach Königs Wusterhausen und die S9 nach Flughafen BER von Gleis 5 (Bahnsteig stadteinwärts). Im Nachtverkehr Fr/Sa + Sa/So fährt die S46 nach Königs Wusterhausen in Schöneeweide von Gleis 4 (Bahnsteig stadtauswärts). Die S47 nach Spindlersfeld fährt zu allen Zeiten von Gleis 4 (Bahnsteig stadtauswärts).

Bahnsteigänderung: In Treptower Park fährt der Pendelzug nach Neukölln von Gleis 2 und der Pendelzug nach Ostkreuz von Gleis 4 (Bahnsteig in Richtung Ostkreuz). Beim Umstieg zwischen den beiden Pendelzügen in Treptower Park ist lediglich ein Bahnsteigseitenwechsel erforderlich.
Linienführungen der betroffenen S-Bahn-Linien:
I S3 fährt Erkner <> Spandau (10-Minutentakt: Friedrichshagen <> Spandau); im Nachtverkehr Fr/Sa + Sa/So Erkner <> Spandau
I S41 fährt Neukölln > Südkreuz > Westkreuz > Gesundbrunnen > Landsberger Allee (im 10-Minutentakt; Sa+So 12–20 Uhr Verdichtung auf einen 5-/5-/10-Minutentakt: Neukölln > Südkreuz > Westkreuz > Gesundbrunnen > Greifswalder Straße)
I S42 fährt Landsberger Allee > Gesundbrunnen > Westkreuz > Südkreuz > Neukölln (im 10-Minutentakt; Sa+So 12–20 Uhr Verdichtung auf einen 5-/5-/10-Minutentakt: Greifswalder Straße > Gesundbrunnen > Westkreuz > Südkreuz > Neukölln)
I S45 fährt Flughafen BER <> Schöneeweide
I S46 fährt Königs Wusterhausen <> Schöneeweide und (außer Sa+So 12–20 Uhr) Neukölln <> Westend
I S47 fährt Spindlersfeld <> Schöneeweide
I S8 fährt Greifswalder Straße <> Pankow
I S85 fährt Greifswalder Straße <> Pankow
I S9 fährt Flughafen BER <> Schöneeweide
Grund: Arbeiten am elektronischen Stellwerk (ESTW) – Kabeltiefbau, Balisenmontage und Beseitigung Gleislagefehler sowie Schadschwellenwechsel

S41 S42 S46

Hermannstraße – Bundesplatz (– Westend)

Nacht 04./05.12. (Do/Fr)
22:00 Uhr bis 1:30 Uhr
Zugverkehr verändert: Fahrgäste der S41/S42 steigen bitte in beiden Fahrtrichtungen in Südkreuz um, die Weiterfahrt erfolgt nach 8 Minuten (S41 und S42) vom selben Gleis.
Taktänderung: Tempelhof <> Bundesplatz S-Bahnverkehr nur im 10-Minutentakt mit S41/S42 (mit Umsteigen in Südkreuz)
Fahrplanänderung: Die S41 fährt von Südkreuz bis Innsbrucker Platz 1 Minute früher. Die S42 fährt von Südkreuz bis Hermannstraße 1 bis 2 Minuten früher. Die S45 fährt von Hermannstraße bis Neukölln 3 Minuten früher. Die S46 fährt von Bundesplatz bis Westend 2 Minuten früher.
Gleisänderung: In Südkreuz fährt die S41 nach Schöneberg/Westkreuz von Gleis 12 (Gleis der S42 in Richtung Tempelhof/Ostkreuz).
Linienführungen der betroffenen S-Bahn-Linien:
I S41 fährt Südkreuz > Westkreuz > Gesundbrunnen > Ostkreuz > Südkreuz (im 10-Minutentakt)
I S42 fährt Südkreuz > Ostkreuz > Gesundbrunnen > Westkreuz > Südkreuz (im 10-Minutentakt)
I S45 fährt Flughafen BER <> Hermannstraße
I S46 fährt Wildau <> Tempelhof und Bundesplatz <> Westend
Grund: Schotter abziehen und verdichten

Übersicht Fahrplanänderungen im S-Bahn-Liniennetz

Zeitraum: Donnerstag, 04.12.2025, bis Sonntag, 21.12.2025

Fortsetzung von  Seite 15

S41 S42 S46 13
(Schöneberg –) Bundesplatz –
Halensee – Beusselstraße
(– Gesundbrunnen) 

Nächte 08./09.12. (Mo/Di)
und 09./10.12. (Di/Mi)
jeweils 22 Uhr bis 1:30 Uhr

kein S-Bahnverkehr: Halensee <> Beussel-
straße

Ersatzverkehr mit barrierefreien Bussen:

Bus S41/S42: S Halensee (Einstieg vor der Kur-
fürstendammbrücke in Höhe des Baumarkts) <>
U-Bf Adenauerplatz (Zusatzhalt in Fahrtrichtung
S Beusselstraße in der Lewishamstraße und Zu-
satzhalt in Fahrtrichtung S Halensee im Kurfürst-
endamm, hinter Waitzstraße) <> Bushaltestelle
„Kaiser-Friedrich-Straße/Kantstraße“ (Halt für
den S-Bf Charlottenburg in der Kaiser-Friedrich-
Straße zum Umstieg in die S-Bahn-Linien S3, S5,
S7 und S9) <> S Messe Nord/ZOB (Halt auf der
Ostpreußenbrücke in der Neuen Kantstraße) <>
S Westend (Halt auf der Spandauer Damm-
brücke) <> S+U-Bf Jungfernheide (Halt in der
Olbersstraße in Fahrtrichtung S Beusselstraße,
hinter der Kamminer Straße und Halt in Fahr-
richtung S Halensee hinter Gallesteig an der
Position 6) <> S Beusselstraße (Einstieg auf
der Beusselbrücke – westliche Fahrbahnseite).
Der Ersatzverkehr mit Bussen hält nicht am
S-Bf Westkreuz, bitte zwischen dem Ersatzver-
kehr und der S3, S5, S7 oder S9 an der Bushal-
testelle „Kaiser-Friedrich-Straße/Kantstraße“ zum
S-Bf Charlottenburg umsteigen.

Taktänderung: Bundesplatz <> Halensee S-Bahn-
verkehr nur im 10-Minutentakt mit S41/S42

Fahrplanänderung: Die S41 fährt von Beussel-
straße bis Gesundbrunnen 1 Minute früher und
von Schöneberg bis Halensee teilweise 3 Minu-
ten später. Die S42 fährt teilweise von Halensee
bis Schöneberg 2 Minuten früher und von Ge-
sundbrunnen bis Beusselstraße 3 bis 4 Minuten
später.

Bahnsteigänderung: In Charlottenburg fährt
die S42 in Fahrtrichtung Halensee/Südkreuz
(Charlottenburg ab 14, 34, 54) von Gleis 5
(Bahnsteig stadteinwärts).

**Linienführungen der betroffenen S-Bahn-
Linien:**

■ S41 fährt Beusselstraße > Gesundbrunnen >
Ostkreuz > Südkreuz > Halensee > Charlotten-
burg (10-Minutentakt: Beusselstraße > Ge-
sundbrunnen > Ostkreuz > Südkreuz > Halen-
see)

■ S42 fährt Charlottenburg > Halensee > Süd-
kreuz > Ostkreuz > Gesundbrunnen > Beussel-
straße (10-Minutentakt: Halensee > Südkreuz
> Ostkreuz > Gesundbrunnen > Beusselstraße)

■ S46 fährt Königs Wusterhausen <> Bundes-
platz

Bitte zwischen Bundesplatz <> Westhafen auch
die U9 und zwischen Neukölln <> Jungfernheide
auch die U7 nutzen.

Grund: Westendbrücke (Kabelumverlegung und
Kabelumschaltung)

S41 S42 14
(Jungfernheide –) Beusselstraße –
Wedding 

Nächte 10./11.12. (Mi/Do)
und 11./12.12. (Do/Fr)
jeweils 22:00 Uhr bis 1:30 Uhr

Zugverkehr verändert: Fahrgäste der S41/S42
steigen bitte in beiden Fahrtrichtungen in Wed-
ding um, die Weiterfahrt erfolgt nach 6 Minuten
(S41) bzw. nach 7 oder 17 Minuten (S42) von der
gegenüberliegenden Bahnsteigseite.

Taktänderung: Beusselstraße <> Wedding
S-Bahnverkehr nur im 20-Minutentakt

Fahrplanänderung: In Wedding fährt die S41
1 Minute früher ab. Die S41 fährt von Jungfern-
heide bis Beusselstraße bzw. Wedding 3 Minuten
später. Die S42 fährt von Wedding bzw. Beussel-
straße bis Jungfernheide 1 Minute früher und
von Gesundbrunnen bis Wedding 2 Minuten
später.

**Linienführungen der betroffenen S-Bahn-
Linien:**

■ S41 fährt Wedding > Gesundbrunnen > Ost-
kreuz > Südkreuz > Westkreuz > Wedding
(10-Minutentakt: Wedding > Gesundbrunnen
> Ostkreuz > Südkreuz > Westkreuz > Beussel-
straße)

■ S42 fährt Wedding > Westkreuz > Südkreuz >
Ostkreuz > Gesundbrunnen > Wedding (10-Mi-
nutentakt: Beusselstraße > Westkreuz > Süd-
kreuz > Ostkreuz > Gesundbrunnen > Wed-
ding)

Grund: Stopf- und Schleifarbeiten an einer Wei-
che sowie Errichtung Dienstweg in Westhafen

S41 S42 S46 S47 15
Hermannstraße – Südkreuz –
Bundesplatz 

Nacht 14./15.12. (So/Mo)
22:00 Uhr bis 1:30 Uhr

Zugverkehr verändert: Fahrgäste der S41/S42
steigen bitte in beiden Fahrtrichtungen in Süd-
kreuz um, die Weiterfahrt erfolgt nach 8 Minuten
(S41) bzw. nach 9 Minuten (S42) von der gegen-
überliegenden Bahnsteigseite.

Taktänderung: Hermannstraße <> Bundesplatz
S-Bahnverkehr nur im 10-Minutentakt mit S41/
S42 (mit Umsteigen in Südkreuz)

Fahrplanänderung: Die S41 fährt von Neukölln
bis Südkreuz 2 Minuten später. In Tempelhof
fährt die S42 1 Minute früher ab, die S42 fährt
von Innsbrucker Platz bis Südkreuz 1 Minute
später. In Hermannstraße fährt die S46 nach
Königs Wusterhausen 1 Minute früher ab. In
Hermannstraße fährt die S47 nach Spindlersfeld
1 Minute früher ab.

Gleisänderung: In Südkreuz fährt die S41 in
Richtung Schöneberg/Westkreuz von Gleis 12
(Gleis der S42 in Richtung Tempelhof/Ostkreuz).
In Südkreuz fährt die S42 in Richtung Tempel-
hof/Ostkreuz von Gleis 11 (Gleis der S41 in Rich-
tung Schöneberg/Westkreuz).

**Linienführungen der betroffenen S-Bahn-
Linien:**

■ S41 fährt Südkreuz > Westkreuz > Gesundbrun-
nen > Ostkreuz > Südkreuz (im 10-Minuten-
takt)

■ S42 fährt Südkreuz > Ostkreuz > Gesundbrun-
nen > Westkreuz > Südkreuz (im 10-Minuten-
takt)

■ S46 fährt Königs Wusterhausen <> Hermann-
straße und Bundesplatz <> Westend

■ S47 fährt Spindlersfeld <> Hermannstraße

Grund: Weichenarbeiten in Tempelhof

S41 S42 S46 16
Südkreuz – Bundesplatz – Halensee 

Nacht 15./16.12. (Mo/Di)
22:00 Uhr bis 1:30 Uhr

Zugverkehr verändert: Fahrgäste der S41/S42
steigen bitte in beiden Fahrtrichtungen in Halen-
see um, die Weiterfahrt erfolgt nach 7 Minuten
(S41) bzw. nach 7 oder 17 Minuten (S42) von der
gegenüberliegenden Bahnsteigseite bzw. vom
selben Gleis

Taktänderung: Bundesplatz <> Halensee S-Bahn-
verkehr nur im 20-Minutentakt mit S41/S42

Fahrplanänderung: Die S41 fährt von Bundes-
platz bis Halensee 3 Minuten später. Die S42
fährt von Halensee bis Bundesplatz 2 Minuten
früher und von Westkreuz bis Halensee 2 Minu-
ten später.

**Linienführungen der betroffenen S-Bahn-
Linien:**

■ S41 fährt Halensee > Westkreuz > Gesundbrun-
nen > Ostkreuz > Südkreuz > Halensee (10-Mi-
nutentakt: Halensee > Westkreuz > Gesund-
brunnen > Ostkreuz > Südkreuz > Bundesplatz)

■ S42 fährt Halensee > Südkreuz > Ostkreuz
> Gesundbrunnen > Westkreuz > Halensee
(10-Minutentakt: Bundesplatz > Südkreuz >
Ostkreuz > Gesundbrunnen > Westkreuz >
Halensee)

■ S46 fährt Königs Wusterhausen <> Südkreuz
Grund: Schotter abziehen

S41 S42 S46 17
(Schöneberg –) Bundesplatz –
Halensee – Westend
und gesamter Ring WE

19.12. (Fr) 22 Uhr
bis 22.12. (Mo) 1:30 Uhr

Taktänderung: Halensee <> Westend S-Bahn-
verkehr nur im 20-Minutentakt mit S41/S42

Zugverkehr verändert: Fahrgäste der S41/S42
steigen bitte in beiden Fahrtrichtungen in West-
end um, die Weiterfahrt erfolgt nach 7 Minuten
(S41) bzw. nach 12 oder 18 Minuten (S42) vom
selben Gleis. Im Nachtverkehr Fr/Sa + Sa/So ist
kein Umstieg in Westend erforderlich.

Fahrplanänderung: Die S41 fährt teilweise von
Schöneberg bis Westend 3 Minuten später. Die
S42 fährt teilweise von Westend bis Schöneberg
2 bis 6 Minuten früher. Die den 5-/5-/10-Mi-
nutentakt bildenden Züge der S42 (Sa+So
12–20 Uhr) fahren um 10 Minuten versetzt. Im
Nachtverkehr Fr/Sa + Sa/So fährt die S41 teil-
weise von Halensee bis Jungfernheide 2 bis 3 Mi-
nuten früher und teilweise von Halensee bis
Westkreuz 6 Minuten später. Im Nachtverkehr
Fr/Sa + Sa/So fährt die S42 teilweise von West-
end bis Halensee 5 Minuten früher.

Bahnsteigänderung: In Charlottenburg fährt die S42 in Fahrtrichtung Halensee/Südkreuz (Charlottenburg ab 14, 34, 54) von Gleis 5 (Bahnsteig stadteinwärts).

Linienführungen der betroffenen S-Bahn-Linien:

- S41 fährt Westend > Gesundbrunnen > Ostkreuz > Südkreuz > Westkreuz > Westend (im 20-Minutentakt)
- S41 fährt Westend > Gesundbrunnen > Ostkreuz > Südkreuz > Halensee > Charlottenburg (im 20-Minutentakt)
Im gemeinsam bedienten Abschnitt Westend > Halensee besteht ein ungefährer 10-Minutentakt; Sa+So 12-20 Uhr Verdichtung auf einen 5-/5-/10-Minutentakt: Westend > Gesundbrunnen > Ostkreuz > Hermannstraße.
- S41 befährt im Nachtverkehr Fr/Sa + Sa/So den gesamten Ring (im 15-Minutentakt)
- S42 fährt Westend > Westkreuz > Südkreuz > Ostkreuz > Gesundbrunnen > Westend (im 20-Minutentakt)
- S42 fährt Charlottenburg > Halensee > Südkreuz > Ostkreuz > Gesundbrunnen > Westend (im 20-Minutentakt)
Im gemeinsam bedienten Abschnitt Halensee > Westend besteht ein ungefährer 10-Minutentakt; Sa+So 12-20 Uhr Verdichtung auf einen 5-/5-/10-Minutentakt: Hermannstraße > Ostkreuz > Gesundbrunnen > Westend.
- S42 befährt im Nachtverkehr Fr/Sa + Sa/So den gesamten Ring (im 15-Minutentakt)
- S46 fährt Königs Wusterhausen <> Bundesplatz (auch Sa+So 12-20 Uhr); im Nachtverkehr Fr/Sa + Sa/So Königs Wusterhausen <> Südkreuz.

Bitte zwischen Bundesplatz <> Westhafen auch die U9 und zwischen Neukölln <> Jungfernheide auch die U7 nutzen.

Grund: Westendbrücke (Arbeiten für Brücken-neubau)

S41 S42 S46 S47 18
Baumschulenweg – Hermannstraße – Südkreuz (– Westend) ☾

Nacht 17./18.12. (Mi/Do)
22:00 Uhr bis 1:30 Uhr

S-Bahn-Pendelverkehr: Tempelhof <> Südkreuz (im 10-Minutentakt)

Taktänderung: Baumschulenweg <> Neukölln S-Bahnverkehr nur im 20-Minutentakt mit S46

Taktänderung: Hermannstraße <> Tempelhof S-Bahnverkehr nur im 20-Minutentakt mit S41/S42

Fahrplanänderung: Die S41 fährt teilweise von Neukölln bis Tempelhof 3 bis 4 Minuten später. Die S42 fährt von Tempelhof bis Sonnenallee teilweise 1 bis 3 Minuten früher. Die S46 fährt von Bundesplatz bis Westend 2 Minuten früher. Die S47 fährt von Schöneweide bis Spindlersfeld 2 bis 3 Minuten später.

Linienführungen der betroffenen S-Bahn-Linien:

- S41 fährt Südkreuz > Westkreuz > Gesundbrunnen > Ostkreuz > Tempelhof (10-Minutentakt: Südkreuz > Westkreuz > Gesundbrunnen > Ostkreuz > Hermannstraße)
- S42 fährt Tempelhof > Ostkreuz > Gesundbrunnen > Westkreuz > Südkreuz (10-Minutentakt: Hermannstraße > Ostkreuz > Gesundbrunnen > Westkreuz > Südkreuz)
- S46 fährt Königs Wusterhausen <> Hermannstraße und Bundesplatz <> Westend

■ S47 fährt Spindlersfeld <> Schöneweide
Grund: Schienenfräsen

S41 S42 S8 S85 19
Treptower Park – Greifswalder Straße ☾

Nacht 16./17.12. (Di/Mi)
22:00 Uhr bis 1:30 Uhr

Zugverkehr verändert: Fahrgäste der S41 und S42 steigen bitte in beiden Fahrtrichtungen in Ostkreuz um, die Weiterfahrt erfolgt nach 8 Minuten (S41) bzw. nach 9 Minuten (S42) von der gegenüberliegenden Bahnsteigseite.

Taktänderung: Treptower Park <> Ostkreuz <> Greifswalder Straße S-Bahnverkehr nur im 10-Minutentakt mit S41/S42 (mit Umsteigen in Ostkreuz)

Fahrplanänderung: Die S41 fährt von Ostkreuz bis Sonnenallee 1 Minute früher. In Ostkreuz fährt die S42 1 Minute früher ab. Die S8 fährt von Plänterwald bis Treptower Park 3 Minuten später. In der Gegenrichtung fährt die S8 nach Grünau von Treptower Park bis Plänterwald 3 Minuten früher. In Treptower Park fährt die S85 nach Flughafen BER 1 Minute früher ab.

Bahnsteigänderung: In Treptower Park fährt die S41 in Fahrtrichtung Sonnenallee/Südkreuz von Gleis 2 (Bahnstieg in Richtung Ostkreuz). In Treptower Park fahren die S8 nach Grünau und die S85 nach Flughafen BER von Gleis 4 (Bahnstieg in Richtung Ostkreuz).

Gleisänderung: In Ostkreuz fährt die S41 in Fahrtrichtung Treptower Park/Südkreuz von Gleis 12 (Gleis der S42 in Richtung Frankfurter Allee/Gesundbrunnen). In Ostkreuz fährt die S42 in Fahrtrichtung Frankfurter Allee/Gesundbrunnen von Gleis 11 (Gleis der S41 in Richtung Treptower Park/Südkreuz).

Linienführungen der betroffenen S-Bahn-Linien:

- S41 fährt Ostkreuz > Südkreuz > Westkreuz > Gesundbrunnen > Ostkreuz (im 10-Minutentakt)
 - S42 fährt Ostkreuz > Gesundbrunnen > Westkreuz > Südkreuz > Ostkreuz (im 10-Minutentakt)
 - S8 fährt Grünau <> Treptower Park und Greifswalder Straße <> Blankenburg/Birkenwerder
 - S85 fährt Flughafen BER <> Treptower Park und Greifswalder Straße <> Pankow
- Grund:** Schienenwechsel

S46 20
Königs Wusterhausen – Wildau ☾

Nacht 04./05.12. (Do/Fr)
20 Uhr bis 1:30 Uhr

kein S-Bahnverkehr: Königs Wusterhausen <> Wildau

Ersatzverkehr mit barrierefreien Bussen:

Bus S46: S Königs Wusterhausen (Einstieg in der Maxim-Gorki-Straße an der Position 1, in der Nähe des Wasserturms) <> S Wildau (Karl-Marx-Straße)

Linienführung der betroffenen S-Bahn-Linie:

- S46 fährt Wildau <> Tempelhof; bitte auch die Bauarbeiten zwischen Tempelhof <> Bundesplatz beachten (→ Seite 15 12)

Grund: Belastungsstopfgang nach Gleis- und Weichenerneuerung

S5 S7 S75 21
Wuhletal – Warschauer Straße (– Friedrichstraße) ☾

Nacht 07./08.12. (So/Mo)
22 Uhr bis 1:30 Uhr

Taktänderung: Wuhletal <> Friedrichsfelde Ost S-Bahnverkehr nur im 20-Minutentakt

Taktänderung: Friedrichsfelde Ost <> Lichtenberg S-Bahnverkehr nur im ungefähren 5-/15-Minutentakt (stadteinwärts) bzw. im ungefähren 3-/17-Minutentakt (stadtauswärts) mit S5 und S7

Fahrplanänderung: Die S5 nach Strausberg/ Strausberg Nord fährt von Ostkreuz bis Friedrichsfelde Ost 1 Minute früher. Die S7 nach Ahrensfelde fährt von Friedrichstraße bis Springpfuhl 1 Minute früher. In Friedrichsfelde Ost fährt die S75 nach Wartenberg 1 Minute früher ab.

Bahnsteigänderung: In Wuhletal fahren die dort beginnenden Züge nach Mahlsdorf (Wuhletal ab 19, 39, 59) von Gleis 11 (Bahnsteig stadteinwärts). Fahrgäste, die mit der U5 aus Richtung Berlin Hbf ankommen, müssen zur Weiterfahrt den Bahnsteig wechseln (der Bahnhof ist barrierefrei).

Linienführungen der betroffenen S-Bahn-Linien:

- S5 fährt Strausberg Nord/Strausberg <> Westkreuz (10-Minutentakt: Mahlsdorf <> Wuhletal und Lichtenberg <> Warschauer Straße)
 - S7 fährt Ahrensfelde <> Potsdam Hbf
 - S75 fährt Wartenberg <> Friedrichsfelde Ost
- Grund:** Arbeiten am Bahnübergang

S5 S7 S75 22
Wuhletal / Ahrensfelde / Wartenberg – Warschauer Straße ☾

Nächte 08./09.12. (Mo/Di)
und 09./10.12. (Di/Mi)
jeweils 22 Uhr bis 1:30 Uhr

Taktänderung: Wuhletal <> Friedrichsfelde Ost S-Bahnverkehr nur im 20-Minutentakt

Taktänderung: Ahrensfelde <> Springpfuhl <> Friedrichsfelde Ost S-Bahnverkehr nur im 20-Minutentakt mit S7

Taktänderung: Friedrichsfelde Ost <> Lichtenberg S-Bahnverkehr nur im ungefähren 6-/14-Minutentakt (stadteinwärts) bzw. im ungefähren 2-/18-Minutentakt (stadtauswärts) mit S5 und S7

Fahrplanänderung: Die S5 nach Strausberg/ Strausberg Nord fährt in der Nacht 08./09.12. (Mo/Di) von Ostkreuz bis Friedrichsfelde Ost 1 Minute früher. Die S7 nach Ahrensfelde fährt von Friedrichstraße bis Springpfuhl 1 Minute früher. Die S75 fährt von Springpfuhl bis Wartenberg 7 Minuten später.

Bahnsteigänderung: In Wuhletal fahren die dort beginnenden Züge nach Mahlsdorf (Wuhletal ab 19, 39, 59) von Gleis 11 (Bahnsteig stadteinwärts). Fahrgäste, die mit der U5 aus Richtung Berlin Hbf ankommen, müssen zur Weiterfahrt den Bahnsteig wechseln (der Bahnhof ist barrierefrei). In Ostkreuz fahren die dort einsetzenden Züge nach Westkreuz (Ostkreuz ab 01, 21, 42) von Gleis 4 (Bahnsteig stadtauswärts).

Übersicht Fahrplanänderungen im S-Bahn-Liniennetz

Zeitraum: Donnerstag, 04.12.2025, bis Sonntag, 21.12.2025

Fortsetzung von ❧ Seite 17

Linienführungen der betroffenen S-Bahn-Linien:

❧ S5 fährt Strausberg Nord/Strausberg <> Westkreuz (10-Minutentakt: Mahlsdorf <> Wuhletal)

❧ S7 fährt Ahrensfelde <> Potsdam Hbf (10-Minutentakt: Ostkreuz <> Westkreuz)

❧ S75 fährt Wartenberg <> Springpfuhl

Grund: Schienenschleifen und Weichenarbeiten

S5 S7 S75

23

Mahlsdorf / Ahrensfelde / Wartenberg - Warschauer Straße

Nacht 10./11.12. (Mi/Do)

22 Uhr bis 1:30 Uhr

Taktänderung: Mahlsdorf <> Friedrichsfelde Ost S-Bahnverkehr nur im 20-Minutentakt

Taktänderung: Ahrensfelde <> Springpfuhl S-Bahnverkehr nur im 20-Minutentakt

Taktänderung: Lichtenberg <> Ostkreuz S-Bahnverkehr nur im ungefähren 6-/14-Minutentakt (stadteinwärts) bzw. im ungefähren 2-/18-Minutentakt (stadtauswärts) mit S5 und S7

Fahrplanänderung: Die S5 nach Westkreuz fährt von Kaulsdorf bis Warschauer Straße 1 Minute früher. Die S7 nach Ahrensfelde hat in Warschauer Straße 5 Minuten Aufenthalt und fährt von Warschauer Straße bis Ahrensfelde 5 Minuten später. Die S75 nach Lichtenberg hat in Springpfuhl 6 Minuten Aufenthalt und fährt von Springpfuhl bis Lichtenberg 3 bis 4 Minuten später. In der Gegenrichtung fährt die S75 von Lichtenberg bis Wartenberg 2 Minuten später.

Bahnsteigänderung: In Ostkreuz fahren die S5 nach Westkreuz und die S7 nach Potsdam Hbf von Gleis 4 (Bahnsteig stadtauswärts). In Ostkreuz endet die S7 aus Westkreuz auf Gleis 5 (Bahnsteig stadteinwärts), zur Weiterfahrt in Richtung Lichtenberg ist ein Bahnsteigwechsel erforderlich (der Bahnhof ist barrierefrei).

Linienführungen der betroffenen S-Bahn-Linien:

❧ S5 fährt Strausberg Nord/Strausberg <> Westkreuz

❧ S7 fährt Ahrensfelde <> Potsdam Hbf (10-Minutentakt: Ostkreuz <> Westkreuz)

❧ S75 fährt Wartenberg <> Lichtenberg

Grund: Schienenschleifen

S5 S7 S75

24

Mahlsdorf / Ahrensfelde / Wartenberg - Warschauer Straße

Nacht 11./12.12. (Do/Fr)

22 Uhr bis 1:30 Uhr

Taktänderung: Mahlsdorf <> Friedrichsfelde Ost S-Bahnverkehr nur im 20-Minutentakt

Taktänderung: Ahrensfelde <> Springpfuhl S-Bahnverkehr nur im 20-Minutentakt

Taktänderung: Lichtenberg <> Ostkreuz S-Bahnverkehr nur im ungefähren 6-/14-Minutentakt (stadteinwärts) bzw. im ungefähren 2-/18-Minutentakt (stadtauswärts) mit S5 und S7

Fahrplanänderung: Die S5 nach Westkreuz fährt von Kaulsdorf bis Ostkreuz 1 Minute früher.

her. Die S7 nach Ahrensfelde hat in Warschauer Straße 5 Minuten Aufenthalt und fährt von Warschauer Straße bis Ahrensfelde 5 Minuten später. Die S75 nach Lichtenberg hat in Springpfuhl 6 Minuten Aufenthalt und fährt von Springpfuhl bis Lichtenberg 3 bis 4 Minuten später. In der Gegenrichtung fährt die S75 von Lichtenberg bis Wartenberg 1 bis 2 Minuten später.

Bahnsteigänderung: In Ostkreuz fahren die S5 nach Strausberg/Strausberg Nord und die S7 nach Ahrensfelde von Gleis 5 (Bahnsteig stadteinwärts). In Ostkreuz beginnt die S7 nach Westkreuz (Ostkreuz ab 01, 21, 41) auf Gleis 4 (Bahnsteig stadtauswärts).

Linienführungen der betroffenen S-Bahn-Linien:

❧ S5 fährt Strausberg Nord/Strausberg <> Westkreuz

❧ S7 fährt Ahrensfelde <> Potsdam Hbf (10-Minutentakt: Ostkreuz <> Westkreuz)

❧ S75 fährt Wartenberg <> Lichtenberg

Grund: Schienenschleifen

S5

25

Strausberg Nord - Hoppegarten - Westkreuz

Nacht 15./16.12. (Mo/Di)

22 Uhr bis 1:30 Uhr

Zugverkehr verändert: Fahrgäste der S5 steigen bitte in beiden Fahrtrichtungen in Hoppegarten (anstatt in Mahlsdorf) um, die Weiterfahrt erfolgt nach 18 Minuten (in Fahrtrichtung Westkreuz) bzw. nach 14 Minuten (in Fahrtrichtung Strausberg/Strausberg Nord) vom selben Gleis.

Fahrplanänderung: Die S5 fährt von Strausberg Nord/Strausberg bis Hoppegarten 7 Minuten früher. Die S5 fährt von Hoppegarten bis Westkreuz 10 Minuten später. Daran angepasst fahren auch die Züge von Mahlsdorf nach Warschauer Straße um 10 Minuten versetzt. In der Gegenrichtung fährt die S5 von Hoppegarten bis Strausberg/Strausberg Nord 13 Minuten später. In Warschauer Straße fahren die dort einsetzenden Züge nach Mahlsdorf 1 Minute früher ab.

Bahnsteigänderung: In Mahlsdorf fahren die dort einsetzenden Züge nach Warschauer Straße (Mahlsdorf ab 01, 21, 41) von Gleis 1 (Bahnsteig stadteinwärts). Die S5 nach Westkreuz und die S5 nach Hoppegarten (Strausberg/Strausberg Nord) fahren wie im Abendverkehr üblich, von den Gleisen 3 und 4 (Bahnsteig stadtauswärts).

Linienführung der betroffenen S-Bahn-Linie:

❧ S5 fährt Strausberg Nord/Strausberg <> Hoppegarten und Hoppegarten <> Westkreuz (10-Minutentakt: Mahlsdorf <> Warschauer Straße)

Grund: Weichenarbeiten in Hoppegarten

S7

26

Westkreuz - Potsdam Hbf

Nacht 16./17.12. (Di/Mi)

22 Uhr bis 1:30 Uhr

Fahrplanänderung: Die S7 nach Potsdam Hbf hat in Westkreuz 5 Minuten Aufenthalt und fährt von Westkreuz bis Potsdam Hbf 5 bis 6 Minuten

später. In der Gegenrichtung fährt die S7 nach Ahrensfelde von Potsdam Hbf bis Westkreuz 4 bis 5 Minuten früher, hat in Westkreuz 5 Minuten Aufenthalt und fährt von Westkreuz bis Ahrensfelde planmäßig.

Bahnsteigänderung: In Wannsee fährt die S1 nach Ahrensfelde von Gleis 1 (Bahnsteig stadtauswärts). Mit der S7 (aus Richtung Potsdam Hbf) ankommende Fahrgäste müssen zur Weiterfahrt mit der S1 (in Richtung Oranienburg) den Bahnsteig wechseln, die Weiterfahrt erfolgt nach 7 Minuten.

Linienführung der betroffenen S-Bahn-Linie:

❧ S7 fährt Ahrensfelde <> Potsdam Hbf (10-Minutentakt: Ahrensfelde <> Westkreuz)

Grund: Weichenarbeiten in Wannsee

S7 S75

27

Ahrensfelde / Wartenberg - Warschauer Straße

Nacht 17./18.12. (Mi/Do)

22 Uhr bis 1:30 Uhr

Taktänderung: Ahrensfelde <> Springpfuhl <> Friedrichsfelde Ost S-Bahnverkehr nur im 20-Minutentakt mit S7

Fahrplanänderung: Die S7 nach Potsdam Hbf fährt von Ahrensfelde bis Ostkreuz 6 Minuten früher, hat in Ostkreuz 6 Minuten Aufenthalt und fährt von Ostkreuz bis Potsdam Hbf planmäßig. Die S75 fährt von Wartenberg bis Springpfuhl 3 Minuten später, in der Gegenrichtung fährt die S75 von Springpfuhl nach Wartenberg 9 Minuten später.

Linienführungen der betroffenen S-Bahn-Linien:

❧ S7 fährt Ahrensfelde <> Potsdam Hbf (10-Minutentakt: Lichtenberg <> Westkreuz)

❧ S75 fährt Wartenberg <> Springpfuhl

Grund: Schwellenauswechslungen

S75

28

Wartenberg - Warschauer Straße

Nacht 04./05.12. (Do/Fr)

22 Uhr bis 1:30 Uhr

Fahrplanänderung: Die S75 fährt von Warschauer Straße bis Wartenberg 7 bis 8 Minuten später.

Linienführung der betroffenen S-Bahn-Linie:

❧ S75 fährt Wartenberg <> Warschauer Straße - unverändert

Grund: Brückenarbeiten Knoten Marzahn (Landsberger Allee)

S85 S9

29

Flughafen BER - Schönefeld


Nacht 14./15.12. (So/Mo)

22 Uhr bis 1:30 Uhr

Taktänderung: Flughafen BER <> Schönefeld S-Bahnverkehr nur im 20-Minutentakt mit S9


Fahrplanänderung: Die S9 nach Spandau fährt von Flughafen BER bis Schönefeld 5 Minuten früher, hat in Schönefeld 5 Minuten Aufenthalt und fährt von Schönefeld bis Spandau planmäßig. In der Gegenrichtung hat die S9 nach Flug-

hafen BER in Schönefeld 4 Minuten Aufenthalt und fährt von Schönefeld bis Flughafen BER 4 Minuten später.
Bahnsteigänderung: In Waßmannsdorf fährt die S9 nach Flughafen BER von Gleis 2 (Bahnsteig stadteinwärts).
Linienführungen der betroffenen S-Bahn-Linien:
I S85 fährt Schönefeld <> Pankow
I S9 fährt Flughafen BER <> Spandau – unverändert
Grund: Schienenfräsen


S9 
Warschauer Straße – Westkreuz
Nacht 04./05.12. (Do/Fr)
1:45 Uhr bis 3:40 Uhr
Wegen Bauarbeiten fahren einige Fahrten der S9 von Flughafen BER kommend nicht bis zu ihrem fahrplanmäßigen Endbahnhof, sondern enden bereits früher an einem anderen Unterwegsbahnhof. In der Gegenrichtung fahren einige Fahrten der S9 nach Flughafen BER nicht von ihrem fahrplanmäßigen Startbahnhof, sondern beginnen erst später an einem anderen Unterwegsbahnhof. Bitte die Fahrplanauskunft unter sbahn.berlin nutzen.
Bitte zwischen Flughafen BER <> S Schönefeld <> S Adlershof <> S Schöneeweide <> S Plänterwald <> S Treptower Park bzw. Elsenstraße/ S Treptower Park <> U-Bf Schlesisches Tor <> S+U-Bf Alexanderplatz/Memhardstraße auch die Nachtbuslinie N60 nutzen.
Grund: Instandhaltung/Inspektion


S9 
Treptower Park – Charlottenburg
Nacht 09./10.12. (Di/Mi)
1:40 Uhr bis 3:30 Uhr
Der Zug Flughafen BER ab 1:09 Uhr nach Friedrichstraße (an 1:56 Uhr) endet bereits um 1:41 Uhr in Treptower Park und fällt von Treptower Park bis Friedrichstraße aus. Der Zug Flughafen BER ab 1:29 Uhr nach Ostbahnhof (an 2:08 Uhr) endet bereits um 2:01 Uhr in Treptower Park und fällt von Treptower Park bis Ostbahnhof aus.
Der Zug Alexanderplatz ab 3:05 Uhr nach Flughafen BER (an 3:45 Uhr) beginnt erst um 3:14 Uhr in Treptower Park und fällt von Alexanderplatz bis Treptower Park aus.
Der Zug Charlottenburg ab 3:02 Uhr nach Flughafen BER (an 4:00 Uhr) beginnt erst um 3:29 Uhr in Treptower Park und fällt von Charlottenburg bis Treptower Park aus.


Bitte zwischen Flughafen BER <> S Schönefeld <> S Adlershof <> S Schöneeweide <> S Plänterwald <> S Treptower Park bzw. Elsenstraße/ S Treptower Park <> U-Bf Schlesisches Tor <> S+U-Bf Alexanderplatz/Memhardstraße auch die Nachtbuslinie N60 nutzen.
Grund: DC-Schutzprüfungen

S9 
Warschauer Straße – Charlottenburg
Nacht 11./12.12. (Do/Fr)
1:40 Uhr bis 3:30 Uhr
Der Zug Flughafen BER ab 1:09 Uhr nach Friedrichstraße (an 1:56 Uhr) endet bereits um 1:45 Uhr in Warschauer Straße und fällt von Warschauer Straße bis Friedrichstraße aus. Der Zug Flughafen BER ab 1:29 Uhr nach Ostbahnhof (an 2:08 Uhr) endet bereits um 2:05 Uhr in Warschauer Straße und fällt von Warschauer Straße bis Ostbahnhof aus.
Der Zug Alexanderplatz ab 3:05 Uhr nach Flughafen BER (an 3:45 Uhr) beginnt erst um 3:11 Uhr in Warschauer Straße und fällt von Alexanderplatz bis Warschauer Straße aus.
Der Zug Charlottenburg ab 3:02 Uhr nach Flughafen BER (an 4:00 Uhr) beginnt erst um 3:26 Uhr in Warschauer Straße und fällt von Charlottenburg bis Warschauer Straße aus.
Bitte zwischen Flughafen BER <> S Schönefeld <> S Adlershof <> S Schöneeweide <> S Plänterwald <> S Treptower Park bzw. Elsenstraße/ S Treptower Park <> U-Bf Schlesisches Tor <> S+U-Bf Alexanderplatz/Memhardstraße auch die Nachtbuslinie N60 nutzen.
Grund: DC-Schutzprüfungen

Größere Bauarbeiten bei der U-Bahn:

U2 
Senefelderplatz – Alexanderplatz
bis 12.12. (Fr)
jeweils in den Nächten So/Mo bis Do/Fr von 22:30 Uhr bis 1:30 Uhr
Ersatzverkehr mit barrierefreien Bussen:
U-Bf Senefelderplatz <> S+U-Bf Alexanderplatz
Linienführung der betroffenen U-Bahn-Linie:
I U2 fährt S+U-Bf Pankow <> U-Bf Senefelderplatz und S+U-Bf Alexanderplatz <> U-Bf Ruhleben
Grund: Instandsetzungsarbeiten

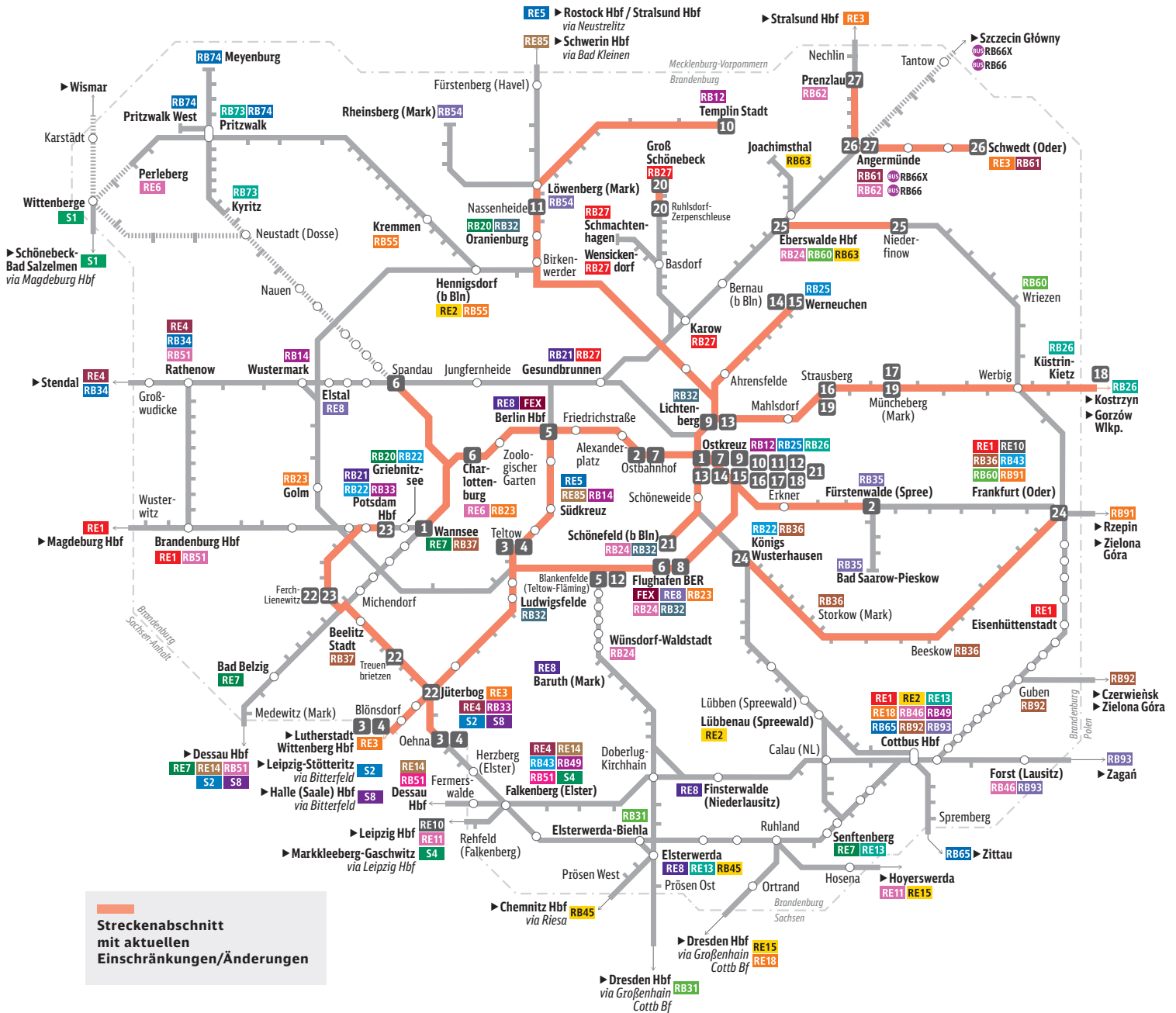
U6 
Kurt-Schumacher-Platz – Alt-Tegel
bis auf weiteres
Ersatzverkehr mit barrierefreien Bussen:
U-Bf Kurt-Schumacher-Platz <> U-Bf Alt-Tegel
Linienführung der betroffenen U-Bahn-Linie:
I U6 fährt U-Bf Alt-Mariendorf <> U-Bf Kurt-Schumacher-Platz
Bitte zwischen S+U-Bf Friedrichstraße <> S-Bf Tegel auch die S25 nutzen.
Grund: Erneuerung des nördlichen Streckenabschnittes auf der U6

U7 
Hermannplatz – Mehringdamm
bis 11.12. (Do)
jeweils in den Nächten So/Mo bis Do/Fr von 22:30 Uhr bis 1:30 Uhr
Ersatzverkehr mit barrierefreien Bussen:
U-Bf Hermannplatz <> U-Bf Mehringdamm
Linienführung der betroffenen U-Bahn-Linie:
I U7 fährt U-Bf Rudow <> U-Bf Hermannplatz und U-Bf Mehringdamm <> S+U-Bf Rathaus Spandau
Grund: Gleiserneuerung

U9 
Rathaus Steglitz – Bundesplatz
bis auf weiteres
kein U-Bahnverkehr: S+U-Bf Rathaus Steglitz <> U-Bf Schloßstraße <> U-Bf Walther-Schreiber-Platz <> U-Bf Friedrich-Wilhelm-Platz <> S+U-Bf Bundesplatz
Ersatzverkehr mit barrierefreien Bussen:
Bus U9: S-Bf Feuerbachstraße <> U-Bf Walther-Schreiber-Platz <> U-Bf Friedrich-Wilhelm-Platz <> S+U-Bf Bundesplatz <> U-Bf Berliner Straße
Bitte zwischen S+U Rathaus Steglitz <> S Feuerbachstraße die S1 nutzen.
In U-Bf Berliner Straße ist der Aufzug bis vsl. 31.01.2026 außer Betrieb. Bitte den Aufzug in S+U-Bf Bundesplatz nutzen.
Ersatz mit barrierefreien Bussen:
Bus M48, M85, 186: S+U-Bf Rathaus Steglitz <> U-Bf Schloßstraße <> U-Bf Walther-Schreiber-Platz
Linienführung der betroffenen U-Bahn-Linie:
I U9 fährt S+U-Bf Bundesplatz <> U-Bf Berliner Straße <> U-Bf Osloer Straße
Grund: Havarie

Fahrplanänderungen im Bahn-Regionalverkehr

Größere Baumaßnahmen im Zeitraum: Donnerstag, 04.12.2025, bis Sonntag, 21.12.2025



RE1 (ODEG)
Magdeburg - Berlin - Frankfurt (Oder) - Eisenhüttenstadt (- Cottbus)
In der Nacht 05./06.12. (Fr/Sa) 1
I Umleitungen mit Haltausfällen im Raum Berlin
I Ersatz durch alternative Verbindungen
14.12. (So) bis 18.12. (Do) 2
in den Nächten
I Ausfall einzelner Züge zwischen Berlin Ostbahnhof und Fürstenwalde
I Ersatz durch Busse im Abschnitt Erkner - Fürstenwalde

RE3 (DB)
Stralsund / Schwedt - Berlin - Lutherstadt Wittenberg
Noch bis 13.12. (Sa) 3
I Sperrung Anhalter Bahn
I Ersatz durch Busse zwischen S-Bf Teltow Stadt <-> Lutherstadt Wittenberg / Oehna
RE4 (DB)
Rathenow - Berlin - Jüterbog - Falkenberg (Elster)
Noch bis 13.12. (Sa) 4
I Sperrung Anhalter Bahn
I Ersatz durch Busse zwischen S-Bf Teltow Stadt <-> Lutherstadt Wittenberg / Oehna

RE8 (ODEG)
Elstal / Wustermark - Flughafen BER und Berlin Hbf - Elsterwerda / Finsterwalde
Noch bis 13.12. (Sa) 5
I Umleitung aller Züge zwischen Berlin Hbf und Blankenfelde (Kr Teltow-Fläming)
I Haltausfälle in Berlin Hbf, Berlin Potsdamer Platz, Berlin Südkreuz und Berlin-Lichtenfelde Ost
I Ersatz durch Zusatzhalte in Berlin-Lichtenberg, Berlin Ostkreuz, Berlin-Schöneweide, Schönefeld (bei Berlin) und alternative Verbindungen

04.12. (Do) bis 07.12. (So).....📦 6

- ❗ Ausfall einiger Züge im Abschnitt Flughafen BER – Berlin-Charlottenburg bzw. Berlin-Spandau
- ❗ Ersatz durch alternative Verbindungen

08.12. (Mo) bis 10.12. (Mi).....📦 7

- ❗ Ausfall einiger Züge im Abschnitt Flughafen BER – Berlin Ostkreuz bzw. Berlin Ostbahnhof
- ❗ Ersatz durch alternative Verbindungen

08.12. (Mo) bis 10.12. (Mi).....📦 8

- ❗ Für eine Züge entfällt der Halt Flughafen BER
- ❗ Die Züge werden von/nach Schönefeld (bei Berlin) umgeleitet

RB12 (NEB)
Templin Stadt – Berlin Ostkreuz

08.12. (Mo) bis 11.12. (Do)📦 9
jeweils über Nacht von 22–5 Uhr

- ❗ Zugausfall zw. Ostkreuz und Lichtenberg
- ❗ Ersatz durch S-Bahn

13.12. (Sa) 8–15 Uhr, **WE 10**
21.12. (So) ab 21:30 Uhr

- ❗ Züge können zw. Ostkreuz und Templin Stadt wenige Minuten später fahren

20.12. (Sa) ab 21:30 Uhr **WE 11**

- ❗ Zugausfall zw. Ostkreuz und Nassenheide
- ❗ Ersatz durch Busse und S-Bahn

RB24 (DB)
**Eberswalde – Berlin Ostkreuz –
Schönefeld (b Bln) und Flughafen BER –
Zossen – Wünsdorf-Waldstadt**

16.12. (Di) bis 20.12. (Sa)📦 12

- ❗ Ausfall aller Züge im Abschnitt Berlin-Ostkreuz – Blankenfelde
- ❗ Ersatz durch Busse Flughafen BER <=> Blankenfelde

RB25 (NEB)
Berlin Ostkreuz – Werneuchen

08.12. (Mo) bis 11.12. (Do)📦 13
jeweils über Nacht von 22–5:30 Uhr

- ❗ Zugausfall zw. Ostkreuz und Lichtenberg
- ❗ Ersatz durch S-Bahn

09.12. (Di) bis 10.12. (Mi)📦 14
über Nacht von 21:30–5:30 Uhr

- ❗ Zugausfall zw. Ostkreuz und Werneuchen
- ❗ Ersatz durch Busse und S-Bahn

13.12. (Sa) 10–15 Uhr **WE 15**

- ❗ Züge können zw. Ostkreuz und Werneuchen wenige Minuten später fahren

RB26 (NEB)
Berlin Ostkreuz – Kostrzyn/Gorzow Wlkp.

08.12. (Mo) ab 22 Uhr*🌙 16

- ❗ Zugausfall zw. Ostkreuz und Strausberg
- ❗ Ersatz durch S-Bahn

09.12. (Di) bis 06:30 Uhr📦 17

- ❗ Zugausfall zw. Ostkreuz und Müncheberg
- ❗ Ersatz durch Busse und S-Bahn

09.12. (Di) 21:30 Uhr📦 18
bis 10.12. (Mi) 6 Uhr

- ❗ Zugausfall zw. Ostkreuz und Kostrzyn
- ❗ Zugausfall einzelner Züge auf Teilabschnitten
- ❗ Ersatz mit Bus und S-Bahn

10.12. (Mi) bis 6:30 Uhr📦 19

- ❗ Zugausfall zw. Strausberg und Müncheberg
- ❗ Ersatz durch Busse

RB27 (NEB)
**Groß Schönebeck / Schmachtenhagen –
Berlin-Karow / Berlin-Gesundbrunnen**

Noch bis 04.12. (Do) ab 21 Uhr.....📦 20

- ❗ Zugausfall zw. Ruhlsdorf-Zerpenschleuse und Groß Schönebeck
- ❗ Ersatz durch Busse

RB32 (DB)
**Oranienburg – Berlin Ostkreuz –
Schönefeld (b Bln) und
Flughafen BER – Ludwigsfelde**

16.12. (Di) bis 20.12. (Sa)📦 21

- ❗ Umleitung aller Züge, Ausfall Verkehrshalte in Berlin-Schöneweide und Berlin-Ostkreuz

RB33 (ODEG)
Potsdam – Jüterbog

Noch bis 13.12. (Sa)📦 22

- ❗ Ausfall aller Züge zwischen Jüterbog und Treuenbrietzen (Ferch-Lienewitz)
- ❗ Ersatz durch Busse

06.12. (Sa) 8–14 Uhr **WE 23**

- ❗ Zugausfall zwischen Ferch-Lienewitz und Potsdam Hbf

RB36 (NEB)
Königs Wusterhausen – Frankfurt (Oder)

11.12. (Do) bis 12.12. (Fr)📦 24
über Nacht von 21–6 Uhr

- ❗ Zugausfall zwischen Königs Wusterhausen und Frankfurt (Oder)
- ❗ Zugausfall einzelner Züge auf Teilabschnitten
- ❗ Ersatz durch Busse

RB60 (NEB)
Eberswalde – Frankfurt (Oder)

04.12. (Do) ab 21:30 Uhr📦 25

- ❗ Zugausfall zw. Eberswalde und Niederfinow
- ❗ Ersatz durch Busse

RB61 (NEB)
Angermünde – Schwedt (Oder)

08.12. (Mo) + 09.12. (Di)📦 26
jeweils ab 21:30 Uhr

- ❗ Zugausfall zw. Angermünde und Schwedt (Oder)
- ❗ Ersatz durch Busse

RB62 (NEB)
Prenzlau – Angermünde (– Eberswalde)

04.12. (Do) 6:30–17:30 Uhr📦 27

- ❗ Zugausfall zw. Angermünde und Prenzlau
- ❗ Ersatz durch Busse



Alle Informationen zu Baumaßnahmen, zu Terminänderungen und zur aktuellen Betriebssituation gibt es bei den jeweiligen Verkehrsunternehmen.

Hier steigt die Vorfreude aufs Fest

Jetzt mitmachen beim S-Bahn-Weihnachtskalender!



❖ Weihnachtsmann und Weihnachtsfrau haben Grund zu feiern! Der digitale Weihnachtskalender der S-Bahn Berlin wird 20 Jahre alt. Wer mitfeiern und keine Chance auf tolle Gewinne verpassen will, wird unter [→sbahn.berlin/weihnachten](https://sbahn.berlin/weihnachten) fündig.

Dort tauchen Nutzer:innen seit dem 1. Dezember wieder ein ins winterlich verschneite Berlin und begeben sich auf die Suche nach Geschenken. Unterwegs kann man allerhand entdecken – und muss bei so mancher Anspielung auf das vergangene Jahr sicher schmunzeln.



Kalendermotiv: S-Bahn Berlin

Noch bis zum 24. Dezember verlost die S-Bahn Berlin Gewinne im Gesamtwert von über 10.000 Euro. Die Preise verstecken sich in kleinen Päckchen, die mit Zahlen gekennzeichnet sind. Um an der Verlosung teilzunehmen, muss man das tagesaktuelle Päckchen finden und das Rätsel lösen, das sich dahinter verbirgt. Das kann ein Minispiel, ein Logikrätsel, eine Quizfrage, ein Wimmelbild oder etwas ganz anderes sein. Da ist Ratespaß garantiert!

INFO

Um am Tagesgewinnspiel teilzunehmen, müssen nach dem Lösen der Aufgabe die Kontaktdaten hinterlegt werden. Die Tagesgewinner:innen werden dann per E-Mail benachrichtigt.

Ihr S-Bahn(+)

Lichterglanz und Wunder

Der Roncalli Weihnachtscircus gastiert im Tempodrom

❖ Schwerelose Akrobat:innen, tanzende Schneeflocken und zauberhafte Clowns: Vom 18. Dezember 2025 bis zum 4. Januar 2026 verwandelt sich das Berliner Tempodrom wieder zum festlich geschmückten Spielort für eine der erfolgreichsten Veranstaltungsreihen des Landes – den Roncalli Weihnachtscircus. Weit über eine Million großer und kleiner Besucher:innen haben in den vergangenen zwei Jahrzehnten die unverwechselbare Mischung aus großer

Poesie, außergewöhnlichen artistischen Darbietungen sowie unwiderstehlichem Humor und Live-Musik genießen können. Für die 21. Ausgabe hält das Ensemble um Roncalli-Gründer und Direktor Bernhard Paul einen ganz besonderen Funkenregen an Überraschungen bereit. Die Zuschauer:innen erwartet ein Fest voller Staunen, Lichterglanz und Wunder.

➕ **Ihr S-Bahn-Plus:** Die S-Bahn Berlin verlost 3 x 2 Tickets für den Roncalli Weihnachtscircus am 4. Januar 2026 um 11 Uhr im Tempodrom.

Kennwort: Roncalli Weihnachtscircus

→ roncalli.de

Tempodrom

Möckernstraße 10, 10963 Berlin

S-Bf Anhalter Bahnhof **S1 S2 S25 S26**




Foto: Roncalli

Anrührende Geschichte

Eine Hommage an Marlene Dietrich im Renaissance-Theater

❖ In einem kleinen Pariser Appartement: Marlene Dietrich und Viv, ihre langjährige Begleiterin durch die Höhen und Tiefen ihrer legendären Karriere. Zurückgezogen von aller Welt, streichen die Tage dahin. Doch heute ist es, als ob die vergangene Zeit wieder greifbar und lebendig wird. Sven Ratzke spielt Marlene Dietrich in der Inszenierung des Renaissance-Theaters und haucht ihren Liedern eine neue Seele ein. Er spürt in ihrer Biografie die

Herausforderung, sich in den Facetten ihrer Persönlichkeit neu zu erfinden. „Marlene“ ist eine überraschende, humorvolle und anrührende Geschichte, die von weltbekannten Chansons wie „La vie en rose“, „Sag mir, wo die Blumen sind“, „Lilli Marleen“ und „Ich bin von Kopf bis Fuß auf Liebe eingestellt“ begleitet wird.

➕ **Ihr S-Bahn-Plus:** Die S-Bahn Berlin verlost 3 x 2 Tickets für das Stück „Marlene“ am 5. Februar 2026 um 19.30 Uhr im Renaissance-Theater Berlin.

Kennwort: Marlene

→ renaissance-theater.de

Renaissance-Theater Berlin

Knesebeckstraße 100, 10623 Berlin

S-Bf Savignyplatz **S3 S5 S7 S9**



Foto: Siegersbusch

* Für alle Gewinnspiele gelten folgende Teilnahmebedingungen: Wer gewinnen möchte, beteiligt sich im Internet unter [→sbahn.berlin/gewinnspiele](https://sbahn.berlin/gewinnspiele) oder sendet eine Postkarte mit dem Kennwort an die S-Bahn Berlin, Kynaststraße 1, 10317 Berlin. Teilnahmechluss ist der 20. Dezember 2025 (Datum des Poststempels). Gewinnspielteilnahme erst ab 18 Jahren. Eine Barauszahlung oder Umtausch des Gewinns ist nicht möglich. Der Rechtsweg ist ausgeschlossen. Ihre persönlichen Daten werden nur für das Gewinnspiel genutzt. Wenn es zur Abwicklung eines Gewinnspiels notwendig ist, werden Vor- und Nachname der Gewinnenden an den Preissponsor übertragen. Die Gewinnenden werden schriftlich benachrichtigt. Eine Teilnahme über Dritte, insbesondere Gewinnspielservice-Anbieter, ist ausgeschlossen.

SERVICE VON S-BAHN BERLIN UND DB REGIO

DB Regio Nordost

KUNDENDIALOG
DB REGIO

Fragen, Hinweise, Kritik sowie
Fahrplan- und Tarifauskünfte
für den Verkehrsverbund (VBB):
Babelsberger Straße 18
14473 Potsdam
Kontakt: →bahn.de/regio-kontakt
☎ 0331 235-6881 / -6882
Mo–Fr 6.00–20.00 Uhr

BERATUNG UND BUCHUNG
☎ 030 2970

DB VERTRIEB GMBH
ABO-CENTER BERLIN
☎ 030 80921299
Fax 030 297-37007
E-Mail: abo-vbb@bahn.de

FUNDSERVICE-HOTLINE
☎ 030 586020909
Fax 0202 352317
E-Mail: Fundbuero.DBAG@
deutschebahn.com
Mo–Sa 8.00–20.00 Uhr
So 10.00–20.00 Uhr

MOBILITÄTS-
SERVICEZENTRALE
Auskunft und Fahrtanmeldung
zur Beförderung von
Mobilitätseingeschränkten
☎ 030 65212888
Mo–Fr 8.00–20.00 Uhr
Sa/So/Feiertag 10.00–18.00 Uhr

DB-REISEZENTREN
(AUSWAHL)
Berlin Gesundbrunnen
Mo–Fr 8.00–19.00 Uhr
Sa/So/Feiertag 9.00–18.00 Uhr

**Berlin Hauptbahnhof
Ebene –1**
Mo–Fr 8.00–19.00 Uhr
Sa/So/Feiertag 9.00–18.00 Uhr

Berlin Ostbahnhof
Mo–Fr 8.00–19.00 Uhr
Sa/So/Feiertag 9.00–18.00 Uhr

Berlin Spandau
Mo–Fr 8.00–19.00 Uhr
Sa/So/Feiertag 9.00–18.00 Uhr

Berlin Zoologischer Garten
Mo–Fr 8.00–19.00 Uhr
Sa/So/Feiertag 9.00–18.00 Uhr

**Flughafen Berlin Brandenburg
(BER) Terminal 1 / U1**
Mo–Fr 9.00–20.00 Uhr
Sa/So 9.00–18.00 Uhr

S-Bahn Berlin

KUNDENBETREUUNG
☎ 030 297-43333
Mo–So 0.00–24.00 Uhr
Kontakt: sbahn.berlin/kontakt
Fax 030 297-43444

Firmenanschrift
S-Bahn Berlin GmbH
Kynaststraße 1, 10317 Berlin

ABO-SERVICE/FIRMENTICKET
☎ 030 297-43333
Mo–Fr 6.00–22.00 Uhr
Sa/So/Feiertag 7.00–21.00 Uhr
E-Mail: abo@sbahn.berlin

Postanschrift
S-Bahn Berlin GmbH – Abo-Center
Postfach 90 01 13, 12401 Berlin

KUNDENBÜRO ERHÖHTES
BEFÖRDERUNGSENTGELT
Ostbahnhof (Galerie)
Koppenstraße 3, 10243 Berlin
Mo–Do 8.00–20.00 Uhr
Fr 8.00–18.00 Uhr
(außer feiertags)

Postanschrift
S-Bahn Berlin GmbH/EBE
Postfach 2253,
76492 Baden-Baden
→ebe.sbahn.berlin

FUNDBÜRO
☎ 030 297-43333
→sbahn.berlin/fundservice
Rudolfstraße 1–8, 10245 Berlin
Mo, Di, Do, Fr 9.00–17.00 Uhr
(außer feiertags)

KUNDENZENTREN
Alexanderplatz, Friedrichstraße
Mo–Fr 8.00–20.00 Uhr
Sa/So/Feiertag 9.00–18.30 Uhr

Hauptbahnhof¹
Mo–Sa 7.00–22.00 Uhr
So/Feiertag 8.00–22.00 Uhr

Lichtenberg
Mo–Fr 8.00–20.00 Uhr
Sa/So/Feiertag 8.30–17.00 Uhr

Ostbahnhof
Serviceschalter
Mo–Fr 6.00–22.00 Uhr
Sa/So/Feiertag 7.00–21.00 Uhr
Verkaufsschalter
Mo–Fr 8.00–20.00 Uhr
Sa/So/Feiertag 7.00–21.00 Uhr

Potsdam Hauptbahnhof
Mo–Fr 7.00–20.30 Uhr
Sa 8.00–18.30 Uhr
So/Feiertag 8.00–17.00 Uhr

Spandau¹
Mo–Fr 8.00–20.00 Uhr
Sa/So/Feiertag 8.30–18.00 Uhr

**Zoologischer Garten,
Gesundbrunnen¹**
Mo–Fr 8.00–20.00 Uhr
Sa/So/Feiertag 9.00–18.30 Uhr

Weitere Verkaufs- und Service-
einrichtungen unter →sbahn.berlin

¹ im DB Reisezentrum (Änderungen vorbehalten)

Stand: 2. Dezember 2025

Berlin macht Dampf

Nostalgiefahrten

Termine für Ihr Eisenbahnerlebnis!

6. Dezember	Die „Eisgurke“ – Spreewald inkl. Kahnfahrt
7. Dezember	Geschichte(n) auf der Ringbahn
13. Dezember	Quedlinburg „Advent in den Höfen“
14. Dezember	Auf neuen Gleisen durch den Berliner Süden – Dresdner Bahn!
20. Dezember	Schnellzug zum Weihnachtsmarkt Leipzig
21. Dezember	Stadtrundfahrt ab Schöneeweide und Lichtenberg

Gutscheine für 2026 zu Weihnachten verschenken!

www.Berlin-macht-Dampf.com

Weihnachtsmarkt Späth'sche Baumschulen

6.+7. und 13.+14. Dezember

Der Weihnachtsmarkt in den Baumschulen Späth ist einer der schönsten Weihnachtsmärkte Berlins in historischer Umgebung. Mit Geschenkkideen an 100 Ständen, Weihnachtsmann und Engel, Lagerfeuer und Leckereien. Höhepunkte: Konzerte auf großer Bühne, Monbijou-Theater, Märchen und Familienbasteln, Kremserfahrten zum neuen Lichtergarten am Karpfenteich, Weihnachtsbasteln und Feuershow. Außerdem: großer Weihnachtsbaumwald – an den ersten drei Adventswochenenden, Samstag und Sonntag von 11 bis 20 Uhr.

Weihnachtsmarkt
in den Späth'schen Baumschulen
www.spaethsche-baumschulen.de

Späth'straße 80/81, 12437 Berlin-Treptow
S-Bf Baumschulenweg / Bus 170 und 265
 www.spaethsche-baumschulen.de



Alle Jahre wieder!

Seit 20 Jahren! Der S-Bahn-Weihnachtskalender beschert Euch knifflige Spiele und Gewinne zum Dahinschmelzen.
Jetzt mitmachen unter **sbahn.berlin/weihnachten**

