

# punkt 3

Nr. 6/2025 | 27. März

Mobil mit dem ÖPNV



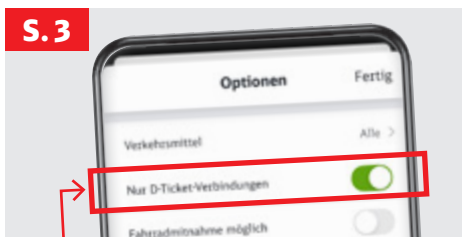
Die Natur in Berlin erwacht in ihren schönsten Farben

# Endlich ist der Frühling da!

S. 8

Foto: freepik.com

S. 3



### Bessere Verbindungssuche

In der App DB Navigator wurde ein neuer Filter freigeschaltet.

S. 6



Foto: Alexander Rentsch

### Neue Saison beginnt

Der Kulturzug fährt ab dem 11. April wieder von Berlin nach Wrocław.

S. 10/11



Foto: Konstantin Böhrner

### Spaß für die ganze Familie

Mit der S-Bahn-Ausflugstour geht's zum Natur-Park Südgelände.

ES DARF WIEDER GETRÖDELT WERDEN!



Foto: Veranstalter

**P**ünktlich zum Frühlingsbeginn steht auch Berlins größter Antikmarkt auf der Trabrennbahn Karlshorst wieder in den Startlöchern. Am **5. und 6. April** kommen Trödelfans dort voll auf ihre Kosten. Ob seltene Taschenuhren, uriges Garteninventar

oder außergewöhnlicher Schmuck – wer echte Raritäten sucht, wir hier garantiert fündig.

→ [oldthing.de/riesenflohmarkt](https://oldthing.de/riesenflohmarkt) | Sa + So 9-17 Uhr  
Trabrennbahn Karlshorst | S-Bf Karlshorst **S3**

AUS DEM INHALT

**Wer überzeugt die Jury?**

Die S-Bahn Berlin hat auch in diesem Jahr den Wettbewerb „Umwelt- und Sozialprojekt des Jahres“ ausgerufen. Die Bewerbungsfrist endet am 1. April.  
..... **Seite 4**

**Neun Fahrten pro Stunde und Richtung**

Ab dem 31. März fährt zwischen Friedrichshagen und Ostbahnhof wieder die Express-S-Bahn. Sie verdichtet den Takt in den Hauptverkehrszeiten.  
..... **Seite 5**

**Programm verspricht viele Höhepunkte**

Der Bahnhof Drebkau wird erneut zum Schauplatz für das Lausitzer Mosaik-Treffen. Die Vorbereitungen für den 17. Mai laufen bereits.  
..... **Seite 9**

**Baumaßnahmen und Fahrplanänderungen**

Auf den Bahnstrecken in Berlin und Brandenburg finden auch in den kommenden Wochen Bauarbeiten statt. Fahrgäste müssen mit Einschränkungen rechnen.  
..... **ab Seite 14**

BAHNLEKTÜRE

**Verfluchte Fügung?**

Es funkt gewaltig zwischen der (laut Eigenbeschreibung) „verkrachten“ Jurastudentin Johanna, einem Kopfmenschen par excellence, und dem getriebenen Maler David mit fragiler armenischer Künstlerseele, als sie sich zufällig auf der Biennale in Venedig über den Steg laufen. Der Rest dieser Volten-schlagenden Liebesgeschichte spielt in Berlin, mit Abstechern nach New York, Paris und Armenien. Es geht um die Kunst, die Liebe eines Lebens, das große Ganze – und die Abwägung zwischen Schicksal und Zufall, freiem Willen und Zwangsläufigkeit. Am Ende fügt sich alles, aber eben nicht so wie gedacht. Eine Art Psychogramm in Romanform, das vom „Gefühl der Zartheit und Würde des flüchtigen Daseins“ erzählt. Wundervoll wundersam!



Foto: Piper

**INFO**

„Kismet“, Alard von Kittlitz, Verlag: Piper, 2024, 272 Seiten, 24 €

# App DB Navigator: neuer Filter verfügbar

So wird die Verbindungssuche noch komfortabler

❖ Auf welchen Strecken und für welche Züge gilt das Deutschland-Ticket? Eine neue Funktion in der App DB Navigator schafft bei dieser Frage jetzt Abhilfe.

Ab sofort können Reisende unter „Optionen“ den Deutschland-Ticket-Filter auswählen. Er erleichtert die anschließende Verbindungssuche. Dank des Filters werden nur Verbindungen mit Nahverkehrszügen angezeigt, die durch das Deutschland-Ticket abgedeckt und somit ohne Aufpreis befahrbar sind. Wer im Verkehrsverbund Berlin-Brandenburg (VBB) unterwegs ist, sieht mit dem Filter außerdem, welche freigegebenen Fernverkehrszüge mit dem Deutschland-Ticket genutzt werden dürfen (→ Seite 4).

Was ist bei der Nutzung des neuen Filters zu beachten? Es gibt einzelne Verbindungen, die nicht vollständig im Deutschland-Ticket enthalten sind.

Diese erhalten den Hinweis „Verbindung nicht im D-Ticket enthalten“ und es werden keine Angebote dafür berechnet. Zuvor gesetzte Verkehrsmittel-Filter werden vom Deutschland-Ticket-Filter überschrieben, sodass mögliche Verbindungen über alle Verkehrsmittelkategorien ermittelt werden.

## INFO

Ab Anfang April gibt es zur Nutzung des neuen Deutschland-Ticket-Filters auch Hinweise in der App DB Navigator.

Die App DB Navigator kann kostenlos im App Store (für iOS) und im Google Play Store (für Android) heruntergeladen werden.

→ [bahn.de/dbnavigator](https://bahn.de/dbnavigator)



## Alles was zählt – der VBB fragt nach

Jedes Jahr führt der VBB eine umfassende Stationsbefragung durch, um an Verknüpfungspunkten zwischen Bahn- und Busverkehr Bedürfnisse, Fahrtzwecke, Verkehrsmittelnutzungen sowie die Einsteigerzahlen und vieles mehr zu ermitteln. Die aktuellen Ergebnisse für das Jahr 2024 liegen nun vor und geben spannende Einblicke in das Mobilitätsverhalten der Menschen in Brandenburg und Berlin.

Besonders auffällig: Der Schwerpunkt der Fahrten vom Berufsverkehr verschiebt sich mehr zum Freizeitverkehr. Die Nutzung des ÖPNV an fünf Tagen pro Woche nimmt ab, während mehr Menschen an zwei bis vier Tagen pendeln.

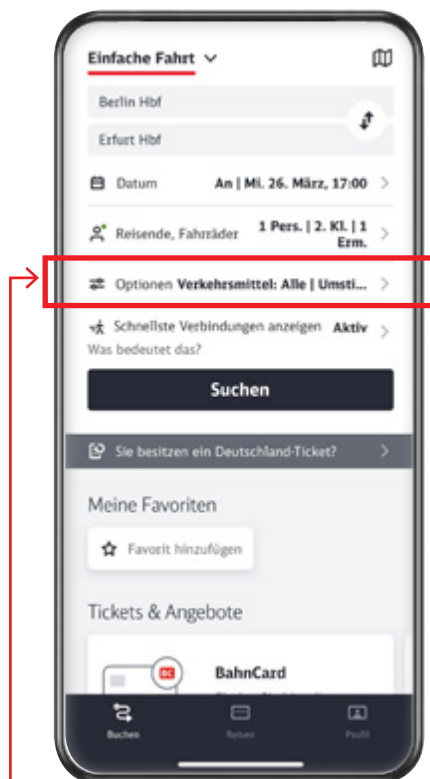


Foto: VBB

Wer mehr Details erfahren möchte, findet die vollständige Auswertung auf → [vbb.de/stationsbefragung](https://vbb.de/stationsbefragung).

### Mehr News vom #VBB:

Website: [vbb.de](https://vbb.de)  
 Instagram: [@verkehrsverbund\\_bb](https://www.instagram.com/verkehrsverbund_bb)  
 Facebook: [@vbbapp](https://www.facebook.com/vbbapp)  
 LinkedIn/Xing: [VBB](https://www.linkedin.com/company/vbb)  
 Digitales Magazin: [impuls.vbb.de](https://impuls.vbb.de)



**Schritt 1:** Auf dem Startbildschirm in der App DB Navigator den Reiter „Optionen“ öffnen.



**Schritt 2:** Den zweiten Punkt „Nur D-Ticket-Verbindungen“ aktivieren und auf „Fertig“ klicken. Sucht man nun nach seiner Reise, erhält man im Ergebnis eine Übersicht mit Verbindungen, die mit dem Deutschland-Ticket befahren werden können.

# Der Bewerbungsschluss rückt näher

Wer liefert das Konzept für das beste Umwelt- oder Sozialprojekt?

Jetzt sollte man sich beeilen: Noch bis zum 1. April nimmt die S-Bahn Berlin Bewerbungen für den Wettbewerb „Umwelt- und Sozialprojekt des Jahres“ entgegen, den sie gemeinsam mit dem VBB und im Namen der Länder Berlin und Brandenburg ausgerufen hat.

Bewerben können sich alle, die innerhalb des Einzugsbereichs der S-Bahn Berlin für die Gesellschaft oder Umwelt aktiv sind – egal ob Vereine, Verbände, Schulen oder Einzelpersonen. Voraussetzung: Das Projekt muss noch in diesem Jahr abgeschlossen werden.

Eine Jury (aus Vertreter:innen der S-Bahn Berlin und des VBB) kürt den:die Gewinner:in. Außerdem schiebt die S-Bahn Berlin das Engagement nicht nur finanziell an, sondern sorgt durch Kommunikation in den eigenen Medien auch für eine Extraportion Aufmerksamkeit und hilft, das Projekt bekannter zu machen. Wer sichert sich diesmal die Unterstützung von 20.000 Euro?

## Jetzt bewerben!

Das Konzept sollte neben der Beschreibung des Engagements unter anderem die folgenden Fragen beantworten:

- ! Was ist das Ziel?
- ! Wie bringt die Zusammenarbeit mit der S-Bahn Berlin das Projekt voran?
- ! Wer sind die Akteur:innen und was sind ihre Aufgaben?
- ! Wie wird die Zielgruppe angesprochen?
- ! Gibt es bereits Partner:innen und Förderer:innen, die das Projekt unterstützen?

### Konzept einsenden

per E-Mail an: [s-bahn-berlin.mitmachen@deutschebahn.com](mailto:s-bahn-berlin.mitmachen@deutschebahn.com)

oder per Post an: S-Bahn Berlin GmbH, Fachbereich Marketing  
Elisabeth-Schwarzhaupt-Platz 1, 10115 Berlin

Eingereichte Unterlagen können leider nicht zurückgesendet werden.  
Teilnahmeschluss ist der 1. April 2025.

→ [sbahn.berlin](https://sbahn.berlin)



Im vergangenen Jahr konnten sich der Verein „Kiezladen Zusammenhalt“ und die „ajb gmbh“ jeweils über eine Unterstützung freuen.

# Ausgewählte Fernzüge mit VBB-Tarif nutzen

ICE, IC und RJ: In diesen Zügen reisen Fahrgäste ohne Preisaufschlag

Mit den Fahrausweisen des Verkehrsverbunds Berlin-Brandenburg (VBB) können Fahrgäste ohne Preisaufschlag auch ausgewählte Fernzüge (ICE, IC und RJ) der DB Fernverkehr AG entsprechend des räumlichen Geltungsbereiches nutzen. Diese sind auf den Strecken zwischen Berlin Südkreuz und

Prenzlau, zwischen Potsdam Hauptbahnhof und Cottbus Hauptbahnhof sowie zwischen Berlin Hauptbahnhof und Elsterwerda unterwegs.

Wichtig zu wissen: Die VBB-Fahrausweise müssen vor Fahrtantritt erworben werden, in den Zügen findet kein Verkauf statt. Fahrgäste können ihr Ticket zum Beispiel schnell

und digital mit dem Smartphone über die App DB Navigator kaufen. Außerdem sind die VBB-Fahrausweise an den DB Automaten, in den DB Reisezentren sowie den DB Agenturen erhältlich.

### INFO

→ [bahn.de/brandenburg](https://bahn.de/brandenburg) | → [vbb.de](https://vbb.de)



### Folgende Tickets werden akzeptiert:

- ! VBB-Einzelfahrausweise und VBB-24-Stunden-Karten
- ! VBB-Zeitkarten (Abos, Monats-, Jahres- und 7-Tage-Karten)
- ! Deutschland-Ticket / Deutschland-Ticket Job
- ! Brandenburg-Berlin-Ticket / Brandenburg-Berlin-Ticket Nacht
- ! Quer-durchs-Land-Ticket
- ! Übergangskarten 1. Klasse (jedoch nicht in Kombination mit dem Deutschland-Ticket / Deutschland-Ticket Job)

# S3: Express-S-Bahn kommt zurück

Mehr Fahrten zwischen Friedrichshagen und Ostbahnhof ab Ende März

Ab Montag, 31. März, fährt zwischen Friedrichshagen und Ostbahnhof wieder die Express-S-Bahn. In den Hauptverkehrszeiten von ca. 6 bis 9 Uhr und 14 bis 18 Uhr verdichtet die S3 Express den Takt in diesem Abschnitt von sechs auf neun Fahrten pro Stunde und Richtung.

Die S3 Express hält nicht an den Stationen Hirschgarten, Wuhlheide, Betriebsbahnhof Rummelsburg und Rummelsburg. So bewältigt sie die Strecke zwischen Friedrichshagen und Ostbahnhof rund vier Minuten schneller als die übrigen Fahrten der S3.

Seit zwei Jahren fuhren die Expresszüge baubedingt nur zwischen Karlshorst und Ostbahnhof mit Halt an allen Bahnhöfen. Denn seit März 2023 wurden rund um den Bahnhof Köpenick die Gleise für die S-Bahn neu verlegt, um Platz für den Regionalbahnhof zu schaffen. In dieser Zeit war der Bahnhof Köpenick nur eingleisig befahrbar. Ab 31. März stehen der S-Bahn wieder zwei Gleise zur Verfügung. Das schafft die nötige



Foto: DB AG / Pierre Adenis

Kapazität für zusätzliche Fahrten in den Hauptverkehrszeiten und trägt zu einem stabileren Betrieb bei. Abends wird der 10-Minutentakt ab/bis Erkner um 40 Minuten verlängert, bis etwa 20.55 Uhr. Zwei Züge, die bislang in Friedrichshagen begannen/endetes fahren nun ab/bis Erkner.

Bis der Regionalbahnhof Köpenick im Jahr 2027 fertiggestellt wird,

kommt voraussichtlich ab August 2026 noch einmal eine eingleisige Phase. Dann werden die nur in der Hauptverkehrszeit als S3 Express eingesetzten Züge erneut nur zwischen Karlshorst und Ostbahnhof fahren.

## INFO

→ [sbahn.berlin](https://sbahn.berlin)

# Das Warten hat ein Ende

Verein Historische S-Bahn bringt den Osterzug wieder auf die Schiene

Mit dem Frühling kommt nach mehrjähriger Pause auch der Osterzug des Vereins Historische S-Bahn zurück. Am Karfreitag (18. April) und Ostersonntag (19. April) verkehren die historischen Wagen zwischen Schöneweide und Potsdamer Platz.

Pro Tag finden vier Fahrten statt. Die Besonderheit: Je zwei der vier Fahrten werden als Kombifahrt gestaltet. Das heißt, dass die Fahrgäste in Schöneweide in eine historische Straßenbahn (Typ Tatra T6A2 + B6A2) oder einen historischen Bus (Typ Büssing DE) umsteigen und weiter zum FEZ in der Wuhlheide



Foto: Verein Historische S-Bahn

fahren können. Die einfachen Fahrten von Schöneweide zum Potsdamer Platz dauern jeweils rund 45 Minuten. Die Kombifahrten von Potsdamer Platz zum FEZ Wuhlheide mit Umstieg in einen historischen

Bus oder eine historische Straßenbahn dauern jeweils rund anderthalb Stunden.

Hinweis: Die Kombifahrten sind für Kinderwagen oder Rollstühle nicht geeignet, denn diese können in Bus und Straßenbahn nicht mitgenommen werden.

## INFO

Fahrkarten für den Osterzug sind nur im Vorverkauf erhältlich. Dieser beginnt am Freitag, 28. März, um 18 Uhr. Weitere Infos zu Fahrplänen und Preisen sind unter → [hisb.de](https://hisb.de) zu finden.

**Abfahrten:** Potsdamer Platz 10:45 und 13:45 Uhr, Schöneweide 12:20 und 15:20 Uhr

► Bf Potsdamer Platz **RE3 RE4 RE5 RE8 RB10 RB14 S1 S2 S25 S26 U2**

► Bf Schöneweide **RB24 RB32 S45 S46 S47 S8 S85 S9**

# Auf dieser Fahrt wird's nicht langweilig

Der beliebte Kulturzug startet am 11. April in die neue Saison

Lesungen, Konzerte, Theateraufführungen und mehr: Auch die 10. Saison des Kulturzugs verspricht wieder ein abwechslungsreiches Programm für kurzweilige Fahrten zwischen Berlin und Wrocław (Breslau). Das Motto in diesem Jahr lautet „Expedition Europa / Ekspedycja Europa“. Es sollen Land und Leute, Kunst und Kultur besucht, erforscht und gezeigt werden. Saisonbeginn ist am 11. April.

Das **Eröffnungswochenende (11. bis 13. April)** gestaltet der „Makerspace Verstehbahnhof Fürstenberg (Havel)“, es werden Workshops, Diskussionen und Musik angeboten. Mit dabei sind zum Beispiel die Künstlerinnen Inna Stein und Christin Noel, der Netzaktivist Daniel Domscheit-Berg, sowie der DJ Mijk van Dijk. Weitere Programmpunkte sind ein Studierendenprojekt des Grotowski-Theaterinstituts, der 200. Geburtstag von Ferdinand Lassalle, eine Studierendengruppe der Reduta-Schauspielschule aus Berlin in Zusammenarbeit mit dem Grotowski Institut und eine Ausstellungseröffnung in Wrocław.

Über die **Osterfeiertage** stehen in den Workshops an Bord polnische und slawische Ostertraditionen im Fokus. Am **27. April** wird bei einer kollektiven Lesung mit Barbara Steinitz und Natalie Wasserman „Unser Švejk – eine kleine Einführung in das Weltkriegsgeschäft“ der brave Soldat auf seiner legendären Reise zu der Front in Galizien begleitet (Wiederholung am 23. Mai).

Für Bücherfans bietet die Illustratorin Katja Spitzer zusammen mit der Typografin Paulina Pysz in dem Programm „Hey, hey, hey Taxi! – Hey, hey, hey Kulturzug!“ am




Foto: Alexander Rentsch



Foto: Alexander Rentsch

Auch Musik ist Teil des Programms.

Dank des vielfältigen Programms im Kulturzug vergeht die Zeit immer viel zu schnell.

**17./ 18. Mai** eine Expeditionsreise auf Papier – aus Papier an.

Aber nicht nur während der Fahrt im Kulturzug, auch in Wrocław (Breslau) selbst kommen Kulturfans auf ihre Kosten. Neben attraktiven Museen, Theatern und Konzerthäusern finden in der Odermetropole zahlreiche Festivals

statt, darunter das legendäre „Jazz an der Oder“ vom **23. bis 27. April**. Unter [→wroclawguide.com](https://wroclawguide.com) finden sich Informationen zu den vielen Sehenswürdigkeiten.

## INFO

Das Programm des Kulturzuges ist ab Anfang April unter [→kulturzug.berlin](https://kulturzug.berlin) zu finden. Hier sowie auf Instagram ([@kulturzug](https://www.instagram.com/kulturzug)) sind auch stets aktuelle Informationen abrufbar.

Der Kulturzug fährt freitags und samstags von Berlin nach Wrocław und sonntags wieder zurück. Der Ticketpreis von 27 € (erm. 13,50 €) für eine einfache Fahrt kann mit dem Deutschland-Ticket auf 22 € (erm. 11 €) reduziert werden. Im Fahrpreis ist die Nutzung des ÖPNV in Wrocław eingeschlossen.

Programme wie Konzerte, Lesungen, Aufführungen, Workshops und Vorträge finden nur in Wagen 1 statt. Die Fahrten am Samstagmorgen eignen sich besonders für Spontanreisende.

Die Fahrten an langen Wochenenden – wie Ostern, Himmelfahrt und Pfingsten – erfreuen sich großer Beliebtheit. Daher wird empfohlen, frühzeitig ein Ticket mit Platzreservierung zu kaufen. Diese kostet 5,20 € und ist auch separat an den Fahrkartenausgaben der DB erhältlich.

## KURZMELDUNGEN

## S3 Ausflugsverkehr

Die Ausflugsaison auf der S3 beginnt in diesem Jahr am 5. April (Sa). Samstags wird zwischen ca. 8 Uhr und 20.30 Uhr sowie sonn- und feiertags zwischen ca. 9.30 Uhr und 20.30 Uhr auch im Abschnitt Erkner <- Friedrichshagen im 10-Minutentakt gefahren. Die Ausflugsaison endet am 2. November.



→ [sbahn.berlin](https://sbahn.berlin)

## Naturfilme im Umweltbahnhof



Foto: UBD e. V.

Der Verein „Umweltbahnhof Dannenwalde“ startet seine Saison in diesem Jahr mit der Teilnahme am 20. Brandenburgischen Festival des Umwelt- und Naturfilms. Der Kinonachmittag für die ganze Familie beginnt am Sonntag, 13. April, um 16 Uhr. Gezeigt werden der Kurz-Animationsfilm „Bouquet“ über die Begegnung zwischen den Generationen, und der Kurzfilm „Feuersalamander – Wie lebt er an Land und im Wasser?“. Der Hauptfilm „Die Nacht erwacht! Über Leben im Wald“ der Jungfilmer Clemens Keck und Tom Horak verspricht ein Höhepunkt des Festivals zu werden. In einer spannenden Dokumentation werden verschiedene Nachttiere in einem einheimischen Fichtenwald beobachtet. Bei Kaffee und Kuchen gibt es Gelegenheit zum Austausch. Eintritt frei, Spenden für die weitere Bahnhofsenovierung erwünscht.

→ [umweltbahnhof-dannenwalde.de](https://umweltbahnhof-dannenwalde.de)

Bf Dannenwalde (Gransee) **RE5**

punkt 3 online lesen:  
→ [punkt3.de](https://punkt3.de)

## Neue Saison im Eisenbahnmuseum

Das DDR- und Eisenbahnmuseum Umformerwerk Löwenberg lädt zum Saisonbeginn am Samstag, 5. April, ein. Geöffnet ist von 10 bis 17 Uhr. Die Besucher:innen erwartet eine Sonderausstellung zur Comiczeitschrift



Foto: Museum Umformerwerk Löwenberg e. V.

„Mosaik“ und den Abrafaxen. Außerdem kann im „Klub-Wagen“ nach Osternestern gesucht werden. Den ganzen Tag finden Führungen über das Gelände statt. Auch eine S-Bahn der Baureihe 485 kann besichtigt werden. Für Verpflegung ist gesorgt. Der Eintritt ist frei.

→ [ddr-zeitreise-loewenberg.de](https://ddr-zeitreise-loewenberg.de)

Museum Umformerwerk Löwenberg e. V.

Zum Umformwerk 2, 16775 Löwenberger Land

Bf Löwenberg (Mark) **RE5 RB12 RB54**

## S-Bahn-Museum: Ausstellung verlängert

Wegen der großen Nachfrage ist die Ausstellung „Kalter Krieg auf Schienen – Die S-Bahn der Deutschen Reichsbahn in West-Berlin 1961-1989“ noch bis zum 30. April zu sehen. Beleuchtet werden die einzigartigen Bedingungen, unter denen die S-Bahn im früheren



Foto: André Groth

West-Berlin fuhr. Mit zahlreichen Exponaten wie historischen Bildern, Plänen, Dokumenten und Filmausschnitten zeichnet das Berliner S-Bahn-Museum die spannungreiche Geschichte dieser Epoche nach. Zu sehen ist die Ausstellung im Projektraum des Museums im Ostbahnhof (Passage zum Ausgang Koppenstraße).

→ [s-bahn-museum.de](https://s-bahn-museum.de)

geöffnet Mi 12-16 Uhr, Do + Fr 15-20 Uhr, So 14-18 Uhr, Eintritt: 2 €, erm. 1 €  
Bf Ostbahnhof **RE1 RE2 RE7 RE8 RB23 S3 S5 S7 S9**

## Schnelle und unkomplizierte Infos

Mit der S-Bahn Berlin per WhatsApp chatten!



Einfach „Hallo“ an ☎ **+49 (0)30 29 71 29 71** senden – und schon kann es losgehen.

FRÜHLING IN BERLIN

# Der Winterschlaf in der Hauptstadt ist vorbei

Wenn in den Parks und Gärten Berlins die ersten Farbtupfer auftauchen, dann weiß man: Der Frühling ist ganz nah! Wie wäre es also mit einem schönen Spaziergang durch die erwachende Natur? Schließlich ist Berlin auch reich an Kirschbäumen, deren Blüte hier und da sogar mit einem Fest gefeiert wird.

## Familien-Volksfest-Vergnügen



Foto: Konstantin Börner

Zur traditionellen Britzer Baumblüte gibt es ein warmes Frühlingserwachen unter blühenden Bäumen. Das Volksfest im Grünen lädt vom 4. bis 27. April auf das Festgelände Parchimer Allee neben dem grünen Gutspark Britz ein. Rund 40 Schausteller:innen haben Fahrgeschäfte für die ganze Familie aufgebaut und auch das kostenlose Bühnenprogramm bietet was für jeden Geschmack. → [visitberlin.de/event/britzer-baumbluete-2025](https://visitberlin.de/event/britzer-baumbluete-2025)

**INFO:** Eintritt frei | mittwochs Familientag mit Ermäßigungen für Fahrgeschäfte

Parchimer Allee 110, 12359 Berlin  
U-Bf Parchimer Allee **U7**

## Rosarotes Parkfest mit Kultur und Kulinarik

Am 5. und 6. April wird in den Gärten der Welt ein ganzes Wochenende lang die Schönheit der Kirschblüte gefeiert. Bei Künstler:innen und Musiker:innen aus Japan, Korea und China können traditionelle Tänze sowie modernes Cosplay bestaunt werden. Kunsthandwerk und kulinarische Köstlichkeiten runden das Kirschblütenfest ab. → [gaertenderwelt.de](https://gaertenderwelt.de)

**INFO:** Sa + So 12-17 Uhr | Wiese am Koreanischen Garten  
Parkeintritt: Erwachsene 9 €, Kinder (ab 6 Jahre) 4 €

Gärten der Welt  
Blumberger Damm 44, 12685 Berlin  
S-Bf Mehrower Allee **S7**, weiter mit **BUS X69** bis „Blumberger Damm/Gärten der Welt“  
U-Bf Kienberg (Gärten der Welt) **U5**, weiter ab Seilbahnbahnstation „Kienbergpark“ mit der Seilbahn (kostenpflichtig)

## Wo Berlin am schönsten blüht

Die Frühlingskarte „Berlin Blossom Map“ von Visit Berlin zeigt auf einen Blick, wo man in der Hauptstadt besonders schöne Kirschblüten und Frühblüher finden kann. Also nichts wie los zu einem ausgedehnten Spaziergang! → [visitberlin.de/fruehling-berlin](https://visitberlin.de/fruehling-berlin)



Foto: freepik.com

## Tierisch was los auf dem Bauernhof

Mitten im gut erhaltenen Angerdorf Marzahn liegt der Tierhof Alt-Marzahn. Auf dem 300 Jahre alten, denkmalgeschützten Dreiseithof wird ein bäuerlicher Betrieb wie zu Beginn des 20. Jahrhunderts geführt. Viele verschiedene Tiere wie Schafe, Ziegen, Hühner und auch Pferde, Esel und Alpakas sind hier zu Hause. Besucher:innen erfahren Wissenswertes zur artgerechten Haltung und zum richtigen Umgang mit den Tieren. Für Kinder gibt es Nachmittagsangebote, Märchenstunden, Eselreiten und vieles mehr. → [dein-marzahn-hellersdorf.berlin/tierhof-alt-marzahn](https://dein-marzahn-hellersdorf.berlin/tierhof-alt-marzahn)

**INFO:** Mo-Fr 8-12 Uhr und 13-15.45 Uhr, Sa, So + Feiertag 11-15 Uhr

Tierhof Alt-Marzahn, Alt-Marzahn 63, 12685 Berlin  
S-Bf Marzahn **S7**, weiter mit **BUS 192** bis „Alt Marzahn“



# Abrafaxe und Digidags machen Halt in Drebkau

Am 17. Mai findet im Bahnhof der 3. Lausitzer Mosaik-Treff statt



Die Zeitschrift „Mosaik“ gilt als einer der ältesten und auflagenstärksten Comics deutscher Produktion. Kein Wunder also, dass sich seit der Gründung 1955 in Ost-Berlin ein reges Sammlertum rund um die Hefte entwickelt hat.

Einer von jenen Sammler:innen ist Willi Paschke. Er ist Mitgründer des Lausitzer Mosaik-Treffs, der in diesem Jahr bereits zum dritten Mal im Bahnhof Drebkau stattfindet. Wer sich dieses Spektakel nicht entgehen lassen will, sollte sich den 17. Mai rot im Kalender markieren.

Die Organisator:innen stecken mitten in den Vorbereitungen – erste Höhepunkte stehen bereits fest: Ein Sammler aus Magdeburg, der bereits in seiner Region eine kleine, selbst gebastelte Ausstellung auf die Beine gestellt hat, wird einen kleinen Teil der Exponate in Drebkau ausstellen. Außerdem wird der „MOSAIK Steinchen für Steinchen Verlag“ erstmals ein neues Produkt anbieten. Um was es sich handelt, bleibt bis zuletzt geheim. Und weil aller guten Dinge drei sind: Pünktlich zum 100. Geburtstag des „Mosaik“-Grafikers Hannes Hegen, wird Harry Ralf Herrling, der Hegen-Biograph sowie Gründer des Hannes Hegen Comic Zentrums, seine Doppelbiografie verkaufen und signieren.

## Wie alles begann

„Es ist jetzt etwa zwei Jahre her, dass ich mich mit einem Sammlerfreund zusammengesetzt habe, um zu überlegen, wie wir eine Veranstaltung für unsere geliebten ‚Mosaiks‘ hier in der Region auf die Beine stellen können“, erzählt Willi Paschke. „Schließlich fand in den 90er-Jahren in Cottbus



Fotos: Karsten Klante / >drebkaueranstichem.de

Bei der dritten Auflage des Lausitzer Mosaik-Treffs im Bahnhof Drebkau können sich die Besucher:innen auf viele Besonderheiten freuen.

mal die größte ‚Mosaik‘-Sammelbörse statt.“

Gesagt, getan. Anfang 2023 haben die beiden Männer dann recht

spontan entschieden, den Lausitzer Mosaik-Treff ins Leben zu rufen. „Mein Kollege hatte ein Haus in Drebkau. Deshalb kannte er Björn Burow, den Besitzer des Bahnhofs“, erinnert sich Willi Paschke. „Wir sprachen ihn an, ob er sich vorstellen könnte, die Location für unser Vorhaben zur Verfügung zu stellen. Björn war sofort dafür zu begeistern und dieser außergewöhnliche und sehr urige, alte Bahnhof passte prima zu unserem speziellen Thema.“

So kam es, dass der Bahnhof Drebkau im Juni 2023 erstmals im „Mosaik“-Glanz erstrahlte. Die Besucher:innen konnten bei Händler:innen unterschiedliche „Mosaik“-Hefte erwerben oder ankaufen lassen, fanden eine Schmökerecke mit verschiedener Literatur und für die Kleinen stand eine Malecke zur Verfügung. „Da wir nicht wussten, ob wir in der kurzen Vorbereitungszeit überhaupt genug Leute erreichen konnten, waren wir froh, dass sich

knapp 100 Besucher:innen auf den Weg gemacht hatten“, erinnert sich Willi Paschke. „Besonders erfreulich war, dass viele aus der Region Drebkau gekommen waren, um in Jugenderinnerungen zu schwelgen und in den alten ‚Mosaiks‘ zu schmökern.“

Bei der zweiten Auflage im vergangenen Jahr waren erstmals zwei offizielle Fanclubs dabei: die „Berliner Mosaik Connection“ und „mosa.X“ aus Dresden. Auch die Zahl der Besucher:innen konnte fast verdoppelt werden. „Wir sind sehr glücklich, mit dem historischen Bahnhof in Drebkau eine so tolle Location für die Veranstaltung gefunden zu haben“, sagt Willi Paschke. „Das historische Flair passt perfekt zu ‚Mosaik‘ und seinen Hauptcharakteren, die schon etliche Epochen der Geschichte bereist und erlebt haben.“

## INFO

17. Mai | 10-14 Uhr  
Bahnhof Drebkau | → [wipa-digedags.de](http://wipa-digedags.de)

→ [derbahnhof.de](http://derbahnhof.de)

Bahnhof Drebkau  
Bahnhofstraße 3, 03116 Drebkau  
Bf Drebkau **RE18** **RB49**

Ihr S-Bahn (+)

# Zwischen Natur und Technik – die Südgelände-Tour



**Gegensätze machen das Leben spannend. Erleben Sie den faszinierenden Kontrast von historischen Bahnrelikten, urwüchsiger Natur und moderner Kunst – bei einem Streifzug durch den Natur-Park Südgelände. Ein Abenteuer für die ganze Familie!**

Foto: via reise verlag / Janna Menke

**Start/Ziel:** S-Bf Priesterweg  
**S2 S25 S26**  
**Länge:** ca. 3 Kilometer  
**Dauer:** ca. 45 Minuten

Starten Sie Ihren Ausflug in die städtische Märchenlandschaft am S-Bahnhof Priesterweg. Verlassen Sie den Bahnsteig in Richtung Prellerweg und biegen Sie am Ende der Treppe gleich links ab. Schon stehen Sie direkt vor dem Eingang des Natur-Parks Südgelände.

Das 18 Hektar große Gelände war einst Teil des Tempelhofer Rangierbahnhofs. Nachdem der Bahnbetrieb bis 1952 schrittweise stillgelegt wurde, entwickelte sich hier eine Naturoase, in der heute viele seltene Brutvögel, Wildbienen, Heuschrecken, Pflanzen und Pilze eine Heimat gefunden haben. Durchstreifen Sie diesen verwunschenen Ort und lassen Sie sich von der einzigartigen Verbindung von „Urwald“, Kunst und vergessener Technik verzaubern.

Nachdem Sie einen kleinen Obolus (1 Euro, bitte passend für den Automaten bereithalten) als Eintritt entrichtet haben, gehen Sie zunächst geradeaus auf den roten **Wasserturm 1** zu, der früher Wasser




Foto: via reise verlag / Janna Menke

für den Antrieb der Dampflokomotiven lieferte. Rechts sehen Sie die Lokomotivhalle, die derzeit zu einer Veranstaltungshalle umgebaut wird. In der Brückenmeisterei linkerhand befindet sich das **Café Paresüd** ☕. Für eine Pause ist es noch zu früh, aber vielleicht wollen Sie später den Tag hier ausklingen lassen.

Wenn Sie die Brückenmeisterei passiert haben, stehen Sie auch gleich vor dem Eingang zum **Giardino Segreto 2**. In diesem Kunstgarten erwarten die Besucher:innen stählerne Kuben und Skulpturen, von




Foto: via reise verlag / Klaus Scheddel

Stahlkanten eingefasste Rasenbeete, Bänke mit Steinkissen und viele weitere Überraschungen. Er bildet einen bewussten Kontrast zu der urwüchsigen Natur des umgebenden Natur-Parks.

Nach dem Besuch des Gartens folgen Sie den Wegweisern für den Rundgang und erreichen bald die über 80 Jahre alte **Dampflok 3**, eines der Herz-



Foto: Holger Koppatsch

stücke des Parks. Die Baureihe 50, aus der auch dieses Exemplar stammt,

**WEITERE TOUREN UNTER →SBahn.BERLIN/AUSFLUEGE**

gilt als eine der gelungensten Konstruktionen der Reichsbahn und überzeugte mit einer Höchstgeschwindigkeit von 80 Kilometer pro Stunde. 1987 beendete die letzte Güterzug-Lokomotive ihren Dienst.

Folgen Sie den Schienen und Sie gelangen nach wenigen Metern zur noch funktionsfähigen **Drehscheibe 4**.



Foto: via reise verlag / Janna Menke

Hier wurden bis Anfang der 1950er-Jahre Dampflokotiven gedreht, um diese platzsparend auf verschiedene Gleise umzusetzen. Die Drehscheibe hat Seltenheitswert: Sie ist eine der ältesten Deutschlands.

Gehen Sie den Weg weiter, bis Sie zu einem Wegweiser gelangen. Von hier aus begeben Sie sich der Beschilderung folgend auf einen Rundgang durch das Naturschutzgebiet. Auf Stegen wandern Sie zwischen den Bäumen hindurch, vorbei an Infotafeln, die im Rahmen der Dauerausstellung „Bahnbrechende Natur“ über Flora, Fauna und Geschichte des Südgeländes informieren. Bald erspähen Sie ein

**Baumhaus 5**. Wer keine Höhenangst hat, sollte sich einen Aufstieg


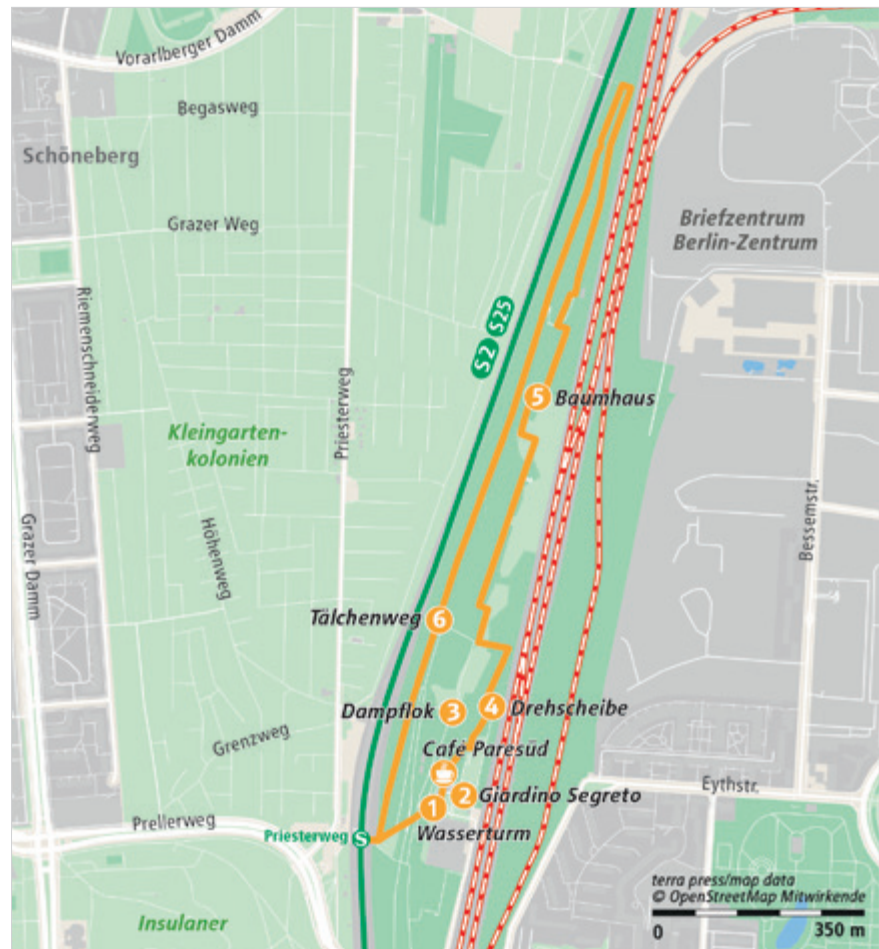


Foto: Holger Koppatsch



Karte: terra press

auf das Baumhaus nicht entgehen lassen. Knapp unterhalb der Baumkronen hat man einen schönen Ausblick auf das umgebende Gelände und kann den Vögeln lauschen.

Der Weg führt Sie weiter bis zu einer Lichtung mit Bänken und einer Schaukel. Von hier laufen Sie entlang der Schienen an der Ruine des ehemaligen Stellwerksgebäudes vorbei bis zum nördlichen Teil des Geländes. Folgen Sie dem Rundweg in Richtung Süden, der zum **Tälchenweg 6** führt. Entlang der Gleise im Tälchenweg ist das Sprayen erlaubt. Das Ergebnis



Foto: via reise verlag / Klaus Scheddel

sind zahlreiche bunte Kunstwerke, die sich ihren Betrachter:innen ständig neu präsentieren. Anschließend führt Sie der Weg zurück zum Eingang.

**Hinweis:** Aufgrund der Wegbeschaffenheit ist diese Tour nicht für Rollstühle geeignet.

**Der Park** ist täglich ab 9 Uhr geöffnet. Er schließt im März und Oktober um 18 Uhr, im April und September um 20 Uhr, von Mai bis August um 21 Uhr, von November bis Februar um 16 Uhr.  
→ [natur-park-suedgelaende.de](http://natur-park-suedgelaende.de)

**Gastro-Tipp Café Paresüd:** Von April bis Oktober gibt es hier samstags, sonntags und feiertags von 11 bis 18 Uhr Kaffee, Kuchen, Quiche, Empanadas, Wiener, Brezeln und Eis.  
→ [paresued.de](http://paresued.de)

**Tour fürs Smartphone**

Der GPS-Track für diese Tour steht unter → [sbahn.berlin/ausfluege](http://sbahn.berlin/ausfluege) zum Download zur Verfügung. Mit Hilfe einer geeigneten App können Sie bei aktivierter Ortungsfunktion jederzeit sehen, wo Sie sich befinden und so dem vorgeschlagenen Weg bequem folgen.

## Parkeisenbahn: neue Saison beginnt

Fahrten in der Wuhlheide  
wieder ab 29./30. März



Foto: Fabian Knappe

Die Parkeisenbahn im Volkspark Wuhlheide beendet ihre Winterpause: Vom 29./30. März bis zum 1./2. November läuft die 69. Saison von Berlins kleinster, von Kindern betriebener Eisenbahn. Sie ist dann wieder an allen Wochenenden und Feiertagen sowie in den Ferien des Landes Berlin auch dienstags bis donnerstags unterwegs – zum Saisonauftakt sogar mit einer Dampflokomotive!

Am Eröffnungswochenende werden in der Zeit von 10 bis 11.55 Uhr und von 13.40 bis 16.35 Uhr halbstündige Rundfahrten angeboten. Die Züge starten am Hauptbahnhof der Parkeisenbahn und halten an allen Unterwegsbahnhöfen – auch am S-Bahnhof Wuhlheide, wo direkter Übergang zur S3 für alle kleinen und großen Besucher:innen besteht.

### INFO

Die Fahrkarten für die halbstündigen Rundfahrten werden in den Zügen und am Schalter im Hauptbahnhof der Parkeisenbahn (Haupteingang FEZ/An der Wuhlheide) verkauft und kosten je nach Alter und Zugtyp zwischen 3,50 und 6,50 €. Mit einem neuen 11er-Ticket lassen sich 20 Prozent für Vielfahrende sparen.

→ [parkeisenbahn.de](https://parkeisenbahn.de)

Berliner Parkeisenbahn

An der Wuhlheide 189, 12459 Berlin

▶ S-Bf Wuhlheide **S3**

▶ Haltestelle „Freizeit- und Erholungszentrum“ **Tram 27, 60, 67**

Ihr S-Bahn (+)

## Zum Lachen und Gruseln

Dieses Theaterstück ist nichts für schwache Nerven

Ach, das könnte schön sein: ein Häuschen mit Garten. Doch die Idylle trägt. Denn wer zuletzt stirbt, lacht am längsten. Das Gartenhaus wird zum Tatort und im Hochbeet zittern nicht nur Gartenzwerge um ihr Leben. Diese Lieder zum Lachen und Gruseln sind nichts für schwache Nerven! Schauspieler Asuka Tovazzi und Entertainer Marc Rudolf tanzen und singen den Kriminal-Tango mitten durchs Crime-Song-Gebüsch! Wer plant schon



Foto: Brigitte Dummer

den nächsten Coup? Der show-musikalisch riskante Heckenschnitt „Der Mörder ist (fast) immer der Gärtner“ nach dem Buch von Marc Rudolf und Wolfgang Seppelt, der gemeinsam mit Peter Fabers auch Regie führt, verspricht einen kurzweiligen Theaterabend.

**(+) Ihr S-Bahn-Plus:** Die S-Bahn Berlin verlost 3 x 2 Tickets für „Der Mörder ist (fast) immer der Gärtner“ am 31. Mai um 20 Uhr im Theater am Frankfurter Tor.

Kennwort: „Der Mörder ist (fast) immer der Gärtner“

→ [www.theater-am-frankfurter-tor.de](https://www.theater-am-frankfurter-tor.de)

Theater am Frankfurter Tor

Karl-Marx-Allee 133, 10243 Berlin

U-Bf Frankfurter Tor **U5**

Gewinnspiel \*

## Mit dem Bus bis Sanssouci

Halbtagesausflug in Brandenburgs Landeshauptstadt

Der Sanssouci-Express nimmt pünktlich zum Saisonbeginn am 1. April wieder Fahrt auf. Bei diesem Ausflug im komfortablen Reisebus erleben Teilnehmende hautnah und ohne Stress Potsdam, die Landeshauptstadt Brandenburgs, mit ihrer außergewöhnlichen Kulturlandschaft und erfahren durch die kompetente Reiseleitung viel über die brandenburgisch-preußische Geschichte. Höhepunkt der Tour ist eine 45-minütige Führung durch das Schloss Sanssouci



Foto: City Circle Tours

mit einem informativen Audioguide, der auch in einer kindgerechten Version zur Verfügung steht. Die Fahrten finden von Dienstag bis Sonntag statt und dauern rund vier Stunden. Tickets sind online oder direkt im Bus erhältlich, beim Kauf vor Ort ist vorab eine Platzreservierung notwendig, telefonisch unter ☎ 030 29757858 oder per E-Mail an ✉ [sightseeing@bex.de](mailto:sightseeing@bex.de).

**(+) Ihr S-Bahn-Plus:** Die S-Bahn Berlin verlost 5 x 2 Tickets für die Busfahrt nach Potsdam-Sanssouci an einem Termin der eigenen Wahl im DB Regio Bus.

Kennwort: „Potsdam-Sanssouci“

→ [citycircuitours.de](https://citycircuitours.de)

City Circle Haltestelle

Kurfürstendamm 216, 10719 Berlin

U-Bf Uhlandstraße **U1**

\* Für alle Gewinnspiele gelten folgende Teilnahmebedingungen: Wer gewinnen möchte, beteiligt sich im Internet unter [sbahn.berlin/gewinnspiele](https://sbahn.berlin/gewinnspiele) und sendet eine Postkarte mit dem Kennwort an die S-Bahn Berlin, Elisabeth-Schwarzhaup-Platz 1, 10115 Berlin. Teilnahmeabschluss ist der 12. April 2025 (Datum des Poststempels). Gewinnspielteilnahme erst ab 18 Jahren. Eine Barauszahlung oder Umtausch des Gewinns ist nicht möglich. Der Rechtsweg ist ausgeschlossen. Ihre persönlichen Daten werden nur für das Gewinnspiel genutzt. Wenn es zur Abwicklung eines Gewinnspiels notwendig ist, werden Vor- und Nachname der Gewinnenden an den Preissponsor übertragen. Die Gewinnenden werden schriftlich benachrichtigt. Eine Teilnahme über Dritte, insbesondere Gewinnspielservice-Anbieter, ist ausgeschlossen.



## Baumaßnahmen und Fahrplanänderungen



# Wollankstraße: Neubau der Brücke beginnt

Halt in Richtung Norden entfällt – Linien **S1** **S25** **S85** betroffen

Ab Freitag, 28. März (4 Uhr), entfällt bis auf Weiteres der Halt in Wollankstraße bei den Linien:

**S1** in Fahrtrichtung **Frohnau/Oranienburg**

**S25** in Fahrtrichtung **Hennigsdorf**

**S85** in Fahrtrichtung **Frohnau**

Fahrgäste, die in Wollankstraße aussteigen möchten, fahren bis zum S-Bahnhof Schönholz, steigen dort in einen Zug der Gegenrichtung um und fahren zurück nach Wollankstraße.

Fahrgäste, die in Wollankstraße einsteigen möchten, fahren in die entgegengesetzte Richtung (nach Süden) bis zum S-Bahnhof Bornholmer Straße und wechseln auf den gegenüberliegenden Bahnsteig (Gleis 4).

Der S-Bahnhof Bornholmer Straße ist barriere-

frei. Die Züge in Richtung Süden (Wannsee, Teltow Stadt und Grünau) sind nicht betroffen (→ Seite 14 2).

**Hintergrund:** Zwischen dem Bahnhof Bornholmer Straße und den Bahnhöfen Wilhelmsruh sowie Alt-Reinickendorf führt die Deutsche Bahn in den nächsten Jahren mehrere Bauarbeiten teilweise parallel aus. Davon ist auch der S-Bahnhof Wollankstraße betroffen.

In einem ersten Bauabschnitt wird die Brücke über die Wollankstraße erneuert. Sie führt auf einem Brückenelement zwei Gleise der S-Bahn-Strecke Gesundbrunnen – Oranienburg und auf einem weiteren Brückenelement ein Gleis der früheren Fernbahnstrecke Berlin – Stralsund über die Wollankstraße.

Die Brücke existiert seit 1901. Sie wird jetzt durch einen Neubau für die S- und die Fernbahn ersetzt.

### INFO

Weitere Infos: → [bauprojekte.deutschebahn.com/p/berlin-nord](https://bauprojekte.deutschebahn.com/p/berlin-nord)



Foto: DB InfraGO AG / Julian Thiel

Am 20. März wurden alle Teile für die Hilfsbrücke erfolgreich eingehoben.

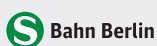
Grafik: S-Bahn Berlin

**i** Alle Infos zu Baumaßnahmen, zu Terminänderungen und zur aktuellen Betriebssituation gibt es bei den jeweiligen Verkehrsunternehmen:

Vor Fahrtantritt bitte die elektronische Fahrplanauskunft nutzen – hier sind aktuelle Baumaßnahmen berücksichtigt – sowie die Aushänge am Bahnhof beziehungsweise im Zug beachten.

### S-Bahn Berlin

- [sbahn.berlin](https://sbahn.berlin)
- S-Bahn-Kundentelefon: ☎ 030 297-43333
- S-Bahn-App
- Bau-Newsletter



### DB Regio

- [bahn.de/brandenburg](https://bahn.de/brandenburg)
- Kundendialog von DB Regio: ☎ 0331 23568-81/-82
- Mobile Apps auf → [bahn.de](https://bahn.de)
- personalisierter Newsletter: [deutschebahn.com/bauinfos](https://deutschebahn.com/bauinfos)



### NEB

- [NEB.de](https://NEB.de)
- NEB-Kundencenter: ☎ 030 396011-344
- [info@NEB.de](mailto:info@NEB.de)



### ODEG

- [odeg.de](https://odeg.de)
- ODEG-Servicetelefon: ☎ 030 514888888
- [odeg.de/kontakt/kontaktformulare](https://odeg.de/kontakt/kontaktformulare)



### HANS

- [hanseatische-eisenbahn.de](https://hanseatische-eisenbahn.de)
- Kundentelefon: ☎ 033981 50230



# Übersicht Fahrplanänderungen im S-Bahn-Liniennetz

Zeitraum: Donnerstag, 27.03.2025, bis Sonntag, 13.04.2025



**S1 S25 S26 S8 S85** 1  
**(Nordbahnhof -)**  
**Bornholmer Straße - Schönholz**  
**(- Tegel) / Blankenburg -**  
**Birkenwerder (- Oranienburg)**

**bis 28.03. (Fr) 1:30 Uhr**  
**Zugverkehr verändert:** Umleitung der S1 zwischen Bornholmer Straße <-> Hohen Neuendorf über Pankow, Blankenburg und Schönfließ  
**S-Bahn-Pendelverkehr:** Bornholmer Straße <-> Schönholz (im 12-Minutentakt)  
**Taktänderung:** Schönholz <-> Frohnau S-Bahnverkehr nur im 20-Minutentakt mit S1  
**Fahrplanänderung:** Die S1 fährt von Hohen Neuendorf bis Oranienburg 5 bis 9 Minuten später, in der Gegenrichtung fährt die S1 nach Wannsee von Oranienburg bis Hohen Neuendorf 5 Minuten früher. Die S25 fährt von Schönholz bis Alt-Reinickendorf 10 Minuten früher, von Karl-Bonhoeffer-Nervenklinik bis Tegel 8 Minuten früher, hat in Tegel 7 Minuten Aufenthalt und fährt von Tegel bis Hennigsdorf planmäßig.  
**Bahnsteigänderung:** In Bornholmer Straße fährt der Pendelzug nach Schönholz von Gleis 1 (Bahnsteig stadteinwärts). Aus Richtung Gesundbrunnen ankommende Fahrgäste müssen in

Bornholmer Straße zur Weiterfahrt in Richtung Schönholz den Bahnsteig wechseln (der Bahnhof ist barrierefrei).  
**Linienführungen der betroffenen S-Bahn-Linien:**  
 ■ S1 fährt Wannsee <-> Bornholmer Straße <-> Pankow <-> Blankenburg <-> Schönfließ <-> Hohen Neuendorf <-> Oranienburg (10-Minutentakt: Wannsee <-> Gesundbrunnen, Mo-Fr während der Hauptverkehrszeiten Zehlendorf <-> Potsdamer Platz im 5-Minutentakt)  
 ■ S1 (separate Linie) fährt Schönholz <-> Frohnau <-> Hohen Neuendorf <-> Birkenwerder  
 ■ S25 fährt Teltow Stadt <-> Gesundbrunnen und Schönholz <-> Hennigsdorf  
 ■ S26 fährt Teltow Stadt <-> Nordbahnhof  
 ■ S8 fährt Wildau/Grünau <-> Blankenburg - bitte im Abschnitt Blankenburg <-> Birkenwerder die umgeleitete S1 nutzen.  
 ■ S85 fährt Grünau <-> Pankow  
 Bitte zur Umfahrung zwischen Bornholmer Straße <-> Hohen Neuendorf die über Pankow, Blankenburg und Schönfließ umgeleitete S1 sowie zwischen Gesundbrunnen <-> Karl-Bonhoeffer-Nervenklinik (S25) <-> Wittenau (S1) die U8 nutzen.  
**Grund:** Einrichten des Bauzustand zum Neubau der Brücke über die Wollankstraße

**S1 S25 S85** 2  
**Wollankstraße**

**28.03. (Fr) 4 Uhr bis 2028**  
**kein Halt in Fahrtrichtung Norden**  
 Ab 28.03. (Fr) 4 Uhr entfällt der Halt in Wollankstraße bei den Linien S1 in Fahrtrichtung Frohnau/Oranienburg, S25 in Fahrtrichtung Hennigsdorf und S85 in Fahrtrichtung Frohnau.  
**Fahrgäste, die in Wollankstraße aussteigen möchten:** Bitte bis zum S-Bahnhof Schönholz fahren, dort in einen Zug der Gegenrichtung umsteigen und nach Wollankstraße zurückfahren.  
**Fahrgäste, die in Wollankstraße einsteigen möchten:** In die entgegengesetzte Richtung (nach Süden) bis zum S-Bahnhof Bornholmer Straße fahren und auf den gegenüberliegenden Bahnsteig (Gleis 4) wechseln. Der S-Bahnhof Bornholmer Straße ist barrierefrei.  
 Züge in Richtung Süden (Wannsee, Teltow Stadt und Grünau) sind nicht betroffen.  
**Tarifhinweis:** Kurzstreckenfahrausweise mit Ziel S-Bahnhof Wollankstraße berechtigen zur Fahrt ab S-Bahnhof Humboldtthain/S-Bahnhof Prenzlauer Allee über den S-Bahnhof Schönholz.

**Legende**

- nur in der Nacht
- auch Arbeitstage sind betroffen (in der Zeit von 4 bis 22 Uhr)
- WE** nur am Wochenende/feiertags
- siehe Tabelle
- einzelne Stunden
- mehr als ein Tag

Kurzstreckenfahrausweise mit Fahrtbeginn ab S-Bahnhof Wollankstraße berechtigen zur Fahrt nach S-Bahnhof Wittenau/S-Bahnhof Karl-Bonhoeffer-Nervenklinik über den S-Bahnhof Bornholmer Straße. Einzelfahrausweise berechtigen zur Fahrt nach S-Bahnhof Wollankstraße zur Umfahrung über den S-Bahnhof Schönholz. Einzelfahrausweise berechtigen zur Fahrt ab S-Bahnhof Wollankstraße in Richtung S-Bahnhof Schönholz zur Umfahrung über den S-Bahnhof Bornholmer Straße.

**Grund:** Neubau der Brücke über die Wollankstraße

**S2** **3**  
**Blankenfelde – Priesterweg** **WE**

04.04. (Fr) 22 Uhr  
 bis 07.04. (Mo) 1:30 Uhr

**kein S-Bahnverkehr:** Blankenfelde <> Priesterweg

**Ersatzverkehr mit barrierefreien Bussen:**

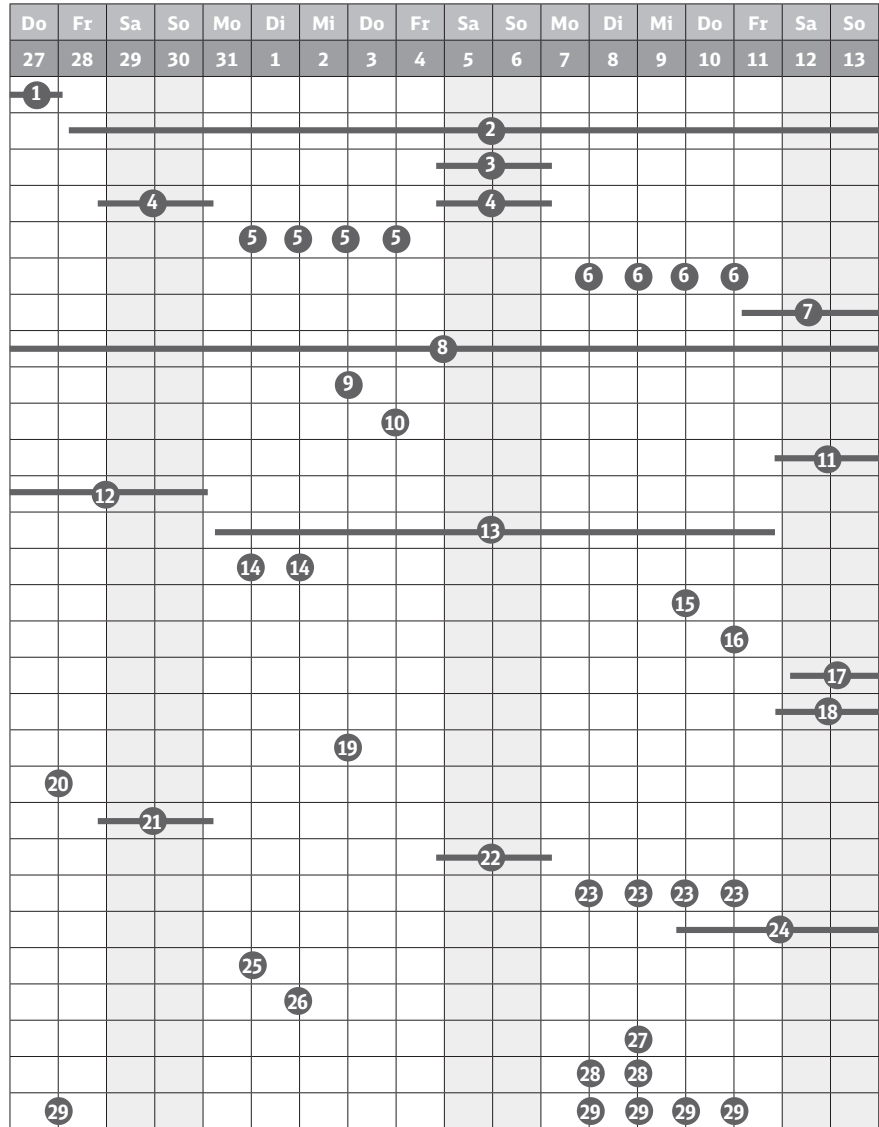
**Bus S2:** S Blankenfelde (Einstieg in der Karl-Marx-Straße hinter Moselstraße) <> Ersatzverkehrshaltestelle „Blankenfelde, Tunnelweg“ (Halt in der Moselstraße, Ecke Tunnelweg und nur in Fahrtrichtung S Blankenfelde) <> S Mahlow (Bahnhofsvorplatz) <> Bushaltestelle „Kolonie Märkische Heide“ (Zusatzhalt im Kirchhainer Damm) <> Bushaltestelle „Goltzstraße/Lichtenrader Damm“ (Zusatzhalt) <> S Lichtenrade (unter der Brücke) <> Bushaltestelle „Prinzessinnenstraße“ (Zusatzhalt für den S-Bf Lichtenrade in der Wünsdorfer Straße und nur in Fahrtrichtung S Priesterweg) <> S Schichauweg <> Bushaltestelle „Gutspark Marienfelde“ (Halt für S-Bf Buckower Chaussee) <> S Marienfelde (Bahnhofsvorplatz) <> S Attilastraße (Steglitzer Damm) <> S Südende (Zusatzhalt im Steglitzer Damm) <> S Priesterweg (Einstieg im Prellerweg hinter Priesterweg). Zwischen Prinzessinnenstraße <> S Priesterweg kommen zusätzliche Busse zum Einsatz. Die Fahrten beginn/enden für den S-Bf Lichtenrade in der Prinzessinnenstraße, Ecke Wünsdorfer Straße (kurzer Fußweg zum S-Bf Lichtenrade).

**Fahrplanänderung:** In Priesterweg fährt die S2 nach Pankow teilweise (auch im Nachtverkehr Fr/Sa + Sa/So) 1 Minute früher ab.

**Bahnsteigänderung:** In Priesterweg fährt die S2 nach Pankow (Priesterweg ab 13, 33, 53) von Gleis 1 (Bahnsteig stadtauswärts).

**Linienführung der betroffenen S-Bahn-Linie:**  
 S2 fährt Priesterweg <> Pankow (10-Minutentakt: Priesterweg <> Pankow) und Karow <> Bernau (10-Minutentakt: Karow <> Buch) Bitte auch die Bauarbeiten zwischen Pankow <> Karow beachten (→ 4).

**Grund:** Bauvorhaben Dresdner Bahn



**S2 S8** **4**  
**(Bornholmer Straße -)**  
**Pankow – Karow (- Bernau) /**  
**Hohen Neuendorf – Birkenwerder** **WE**

28.03. (Fr) 22 Uhr  
 bis 31.03. (Mo) 1:30 Uhr,

04.04. (Fr) 22 Uhr  
 bis 07.04. (Mo) 1:30 Uhr

**kein S-Bahnverkehr:** Pankow <> Blankenburg <> Karow/Hohen Neuendorf

**Ersatzverkehr mit barrierefreien Bussen:**

**Bus S2:** S+U-Bf Pankow (Einstieg in der Berliner Straße vor Hadlichstraße) <> S Pankow-Heinersdorf (Pasewalker Straße) <> Tram-/Bushaltestelle „Pasewalker Straße/Blankenburger Weg“ (Zusatzhalt und Umstieg zum Bus S8) <> S Blankenburg (Bahnhofstraße) <> S Karow (Buswendeplatz im Hubertusdamm)

**Bus S8:** S+U-Bf Pankow (Einstieg in der Berliner Straße vor Hadlichstraße) <> S Pankow-Heinersdorf (Pasewalker Straße) <> Tram-/Bushaltestelle „Pasewalker Straße/Blankenburger Weg“ (Halt für den S-Bf Blankenburg und Umstieg zum Bus S2) <> S Mühlenbeck-Mönchmühle (Kastanienallee) <> Ersatzverkehrshaltestelle „Schönfließ Kirche“ (im Dorf Schönfließ in

der Schildower Chaussee) <> S Bergfelde (Paulstraße – wie Bus 809) <> S Hohen Neuendorf (Einstieg in der Puschkinallee – seitlich vom S-Bahnhof hinter der Parkanlage)

Der S-Bf Schönfließ wird vom Ersatzverkehr mit Bussen nicht angefahren, bitte die Haltestelle „Schönfließ Kirche“ im Dorf Schönfließ, ca. 1,4 km vom S-Bahnhof entfernt, nutzen.

**Fahrplanänderung:** Die S2 fährt von Bornholmer Straße bis Pankow 3 Minuten später. Im Nachtverkehr Fr/Sa + Sa/So fährt die S2 von Karow bis Bernau 19 Minuten später, in der Gegenrichtung fährt die S2 von Bernau bis Karow 23 bis 24 Minuten früher. Die S85 fährt am 29.03. (Sa) und am 30.03. (So) von Bornholmer Straße bis Pankow 1 Minute früher.

**Linienführungen der betroffenen S-Bahn-Linien:**

S2 fährt vom 28.03. (Fr) 22 Uhr bis 31.03. (Mo) 1:30 Uhr Blankenfelde <> Pankow (10-Minutentakt: Lichtenrade <> Pankow) und Karow <> Bernau (10-Minutentakt: Karow <> Buch)

S2 fährt vom 04.04. (Fr) 22 Uhr bis 07.04. (Mo) 1:30 Uhr Priesterweg <> Pankow (10-Minutentakt: Priesterweg <> Pankow) und Karow <> Bernau (10-Minutentakt: Karow <> Buch)

S8 fährt Treptower Park <> Pankow

**Fortsetzung auf → Seite 16**

# Übersicht Fahrplanänderungen im S-Bahn-Liniennetz

Zeitraum: Donnerstag, 27.03.2025, bis Sonntag, 13.04.2025

## Fortsetzung von Seite 15

**I** S85 fährt Treptower Park <> Pankow  
Bitte zwischen Bornholmer Straße <> Hohen Neuendorf <> Birkenwerder die S1 nutzen.  
**Grund:** Arbeiten an der Sicherungstechnik

### **S2 S8**

**(Bornholmer Straße -) Pankow - Karow / Mühlenbeck-Mönchmühle - Birkenwerder**

**Nächte 31.03./01.04. (Mo/Di) bis 03./04.03. (Do/Fr)**  
jeweils 22 Uhr bis 1:30 Uhr

**kein S-Bahnverkehr:** Pankow <> Blankenburg <> Karow/Mühlenbeck-Mönchmühle

**Ersatzverkehr mit barrierefreien Bussen:**  
**Bus S2:** S+U-Bf Pankow (Einstieg in der Berliner Straße vor Hadlichstraße) <> S Pankow-Heinersdorf (Pasewalker Straße) <> Tram-/Bushaltestelle „Pasewalker Straße/Blankenburger Weg“ (Zusatzhalt und Umstieg zum *Bus S8*) <> S Blankenburg (Bahnhofstraße) <> S Karow (Buswendepunkt im Hubertusdamm)

**Bus S8:** S+U-Bf Pankow (Einstieg in der Berliner Straße vor Hadlichstraße) <> S Pankow-Heinersdorf (Pasewalker Straße) <> Tram-/Bushaltestelle „Pasewalker Straße/Blankenburger Weg“ (Halt für den S-Bf Blankenburg und Umstieg zum *Bus S2*) <> S Mühlenbeck-Mönchmühle (Kastanienallee)

**Fahrplanänderung:** Die S2 fährt von Bornholmer Straße bis Pankow 3 Minuten später. Die S8 fährt von Mühlenbeck-Mönchmühle bis Birkenwerder 18 bis 20 Minuten später. In der Gegenrichtung hat die S8 nach Mühlenbeck-Mönchmühle in Schönfließ 6 Minuten Aufenthalt und fährt von Schönfließ bis Mühlenbeck-Mönchmühle 6 bis 8 Minuten später.

**Linienführungen der betroffenen S-Bahn-Linien:**

**I** S2 fährt Blankenfelde <> Pankow (10-Minutentakt: Lichtenrade <> Pankow) und Karow <> Bernau

**I** S8 fährt Grünau <> Pankow und Mühlenbeck-Mönchmühle <> Birkenwerder  
Bitte zwischen Bornholmer Straße <> Hohen Neuendorf <> Birkenwerder die S1 nutzen.  
**Grund:** Arbeiten an der Sicherungstechnik

### **S2**

**Blankenburg - Buch**

**Nächte 07./08.04. (Mo/Di) bis 10./11.04. (Do/Fr)**  
jeweils 22 Uhr bis 1:30 Uhr

**kein S-Bahnverkehr:** Blankenburg <> Karow

**Ersatzverkehr mit barrierefreien Bussen:**  
**Bus S2:** S Blankenburg <> S Karow (Buswendepunkt)

**Taktänderung:** Karow <> Buch S-Bahnverkehr nur im 20-Minutentakt

**Linienführung der betroffenen S-Bahn-Linie:**

**I** S2 fährt Blankenfelde <> Blankenburg (10-Minutentakt: Lichtenrade <> Blankenburg) und Karow <> Bernau

Die S8 ist von dieser Baumaßnahme nicht betroffen und fährt Westend <> Treptower Park <> Blankenburg/Birkenwerder.

**Grund:** Arbeiten an der Sicherungstechnik

### **S2**

**Buch**

**11.04. (Fr) 4 Uhr bis 30.05. (Fr) 1:30 Uhr**

**Fahrplanänderung:** Die in Buch beginnenden Züge nach Lichtenrade fahren von Buch bis Karow 3 Minuten früher. In der Gegenrichtung kommen die in Buch endenden Züge aus Lichtenrade 3 Minuten später an.

**Linienführung der betroffenen S-Bahn-Linie:**  
**I** S2 fährt Blankenfelde <> Bernau (10-Minutentakt: Lichtenrade <> Buch)

**Grund:** Brückenbauarbeiten (Gleis 1 ist gesperrt)

### **S3**

**Hirschgarten**

**bis 28.04. (Mo) 1:30 Uhr**

**kein Halt:** In Hirschgarten fährt die S3 in beiden Fahrtrichtungen ohne Halt durch.

**Ersatzverkehr mit barrierefreien Bussen:**

**Bus S3H:** S Köpenick (Parrisiusstraße hinter Bahnhofstraße) > Tram-/Bushaltestelle „Brandenburgplatz“ > Tram-/Nachtbushaltestelle „Hirschgartendreieck“ > Tram-/Nachtbushaltestelle „Westendsiedlung“ > Ersatzverkehrshaltestelle „Am Wiesenrain/Stillerzeile“ (Zusatzhalt) > Ersatzverkehrshaltestelle S Hirschgarten (Am Wiesenrain) > Tram-/Bushaltestelle „Brandenburgplatz“ > S Köpenick (Parrisiusstraße hinter Bahnhofstraße). *Bus S3H* fährt als Ringlinie Mo-Fr ca. 4:30-20:30 Uhr, Sa ca. 7-20:30 Uhr + So ca. 9-20:30 Uhr im 10-Minutentakt, Sa von 6-7 Uhr + So von 8-9 Uhr sowie täglich 20:30-22 Uhr im 20-Minutentakt. Außerhalb der o. g. Zeiten bitte Tram 60 oder 61 ab S Friedrichshagen oder ab der Tram-/Bushaltestelle „Bahnhofstraße/Seelenbinderstraße“ (ca. 450 Meter vom S-Bf Köpenick entfernt), Bus 169 ab S Köpenick bzw. im Nachtverkehr Bus N65 ab S Friedrichshagen oder ab S Spindlersfeld nutzen.

**Linienführung der betroffenen S-Bahn-Linie:**

**I** S3 fährt Erkner <> Spandau (10-Minutentakt: Erkner/Friedrichshagen <> Ostbahnhof/Charlottenburg; Mo-Fr 6-9 Uhr + 14-18:30 Uhr Karlshorst <> Ostbahnhof im 3-/7-/10-Minutentakt) - ohne Halt in Hirschgarten

**Grund:** barrierefreier Umbau S-Bf Hirschgarten

### **S3**

**Erkner - Karlshorst**

**Nacht 02./03.04. (Mi/Do) 22 Uhr bis 1:30 Uhr**

**Zugverkehr verändert:** Fahrgäste der S3 steigen bitte in beiden Fahrtrichtungen in Friedrichshagen um, die Weiterfahrt erfolgt nach 15 bis 16 Minuten vom selben Gleis.

**Taktänderung:** Friedrichshagen <> Karlshorst S-Bahnverkehr nur im 20-Minutentakt

**Fahrplanänderung:** Die S3 fährt von Erkner bis Friedrichshagen 5 Minuten später, in der Gegenrichtung fährt die S3 von Friedrichshagen bis Erkner 15 Minuten später.

**Linienführung der betroffenen S-Bahn-Linie:**

**I** S3 fährt Erkner <> Friedrichshagen und Friedrichshagen <> Spandau (10-Minutentakt: Karlshorst <> Ostbahnhof)

**Grund:** Schienenfräsarbeiten

### **S3**

**Erkner - Karlshorst**

**Nacht 03./04.04. (Do/Fr) 22 Uhr bis 1:30 Uhr**

**Taktänderung:** Friedrichshagen <> Karlshorst S-Bahnverkehr nur im 20-Minutentakt

**Fahrplanänderung:** Die S3 nach Spandau fährt von Erkner bis Betriebsbahnhof Rummelsburg 4 bis 5 Minuten früher. In der Gegenrichtung hat die S3 nach Erkner in Rummelsburg 5 Minuten Aufenthalt und fährt von Rummelsburg bis Erkner 5 Minuten später.

**Linienführung der betroffenen S-Bahn-Linie:**

**I** S3 fährt Erkner <> Spandau (10-Minutentakt: Karlshorst <> Ostbahnhof)

**Grund:** Weichenarbeiten in Karlshorst

### **S3**

**Erkner - Rahnsdorf**

**11.04. (Fr) 22 Uhr bis 05.05. (Mo) 1:30 Uhr**

**kein S-Bahnverkehr:** Erkner <> Rahnsdorf

**Ersatzverkehr mit barrierefreien Bussen:**

**Bus S3:** S Erkner (ZOB - Bussteig 1) <> Bushaltestelle „Erkner, Robinienweg“ (Zusatzhalt in der Berliner Straße) <> Bushaltestelle „Lagunenweg“ (Zusatzhalt in der Fürstenwalder Allee) <> S Wilhelmshagen (Bahnhofsvorplatz) <> Tram-/Bushaltestelle „Rahnsdorf/Waldschänke“ (Zusatzhalt in der Ingeborg-Hunzinger-Straße) <> S Rahnsdorf (Ingeborg-Hunzinger-Straße)

**Linienführung der betroffenen S-Bahn-Linie:**

**I** S3 fährt bis 22.04. (Di) 1:30 Uhr Rahnsdorf <> Ostbahnhof (10-Minutentakt: Rahnsdorf/Friedrichshagen <> Warschauer Straße) und Alexanderplatz <> Spandau

**I** S3 fährt vom 22.04. (Di) 4 Uhr bis 29.04. (Di) 1:30 Uhr Rahnsdorf <> Spandau (10-Minutentakt: Rahnsdorf/Friedrichshagen <> Ostbahnhof/Charlottenburg; Mo-Fr während der Hauptverkehrszeiten: Friedrichshagen <> Ostbahnhof im ungefähren 5-/5-/10-Minutentakt); im Nachtverkehr Fr/Sa + Sa/So Rahnsdorf <> Ostbahnhof

**I** S3 fährt ab 29.04. (Di) 4 Uhr Rahnsdorf <> Spandau (10-Minutentakt: Rahnsdorf/Friedrichshagen <> Spandau; Mo-Fr während der Hauptverkehrszeiten: Friedrichshagen <> Ostbahnhof im ungefähren 5-/5-/10-Minutentakt); im Nachtverkehr 30.04./01.05. (Mi/Do) Rahnsdorf <> Spandau

Bitte zwischen Erkner <> Ostkreuz auch die Züge des Bahn-Regionalverkehrs (RE1) nutzen.

**Grund:** Weichenrenewerung



**S3 S5 S7 S75 S9****Lichtenberg – Ostbahnhof****bis 31.03. (Mo) 1:30 Uhr**

**Zugverkehr verändert:** Die nur Mo-Fr während der Hauptverkehrszeiten fahrende Züge der S3 (Karlsborst <> Ostbahnhof) fahren nicht. Die Verlängerung der S75 Mo-Fr während der Hauptverkehrszeiten bis/ab Ostbahnhof entfällt.

**Taktänderung:** Karlsborst <> Ostkreuz S-Bahnverkehr nur im 10-Minutentakt

**Fahrplanänderung:** Die S3 nach Charlottenburg fährt von Ostkreuz bis Ostbahnhof 2 bis 3 Minuten später, in der Gegenrichtung fährt die S3 nach Erkner von Ostbahnhof bis Ostkreuz teilweise 2 bis 3 Minuten früher. In Warschauer Straße fährt die S75 nach Wartenberg 1 Minute früher ab.

**Bahnsteigänderung:** In Warschauer Straße endet die S75 aus Wartenberg teilweise auf Gleis 2 (Bahnsteig stadtauswärts), zur Weiterfahrt in Richtung Ostbahnhof ist ein Bahnsteigwechsel erforderlich (der Bahnhof ist barrierefrei).

**Linienführungen der betroffenen S-Bahn-Linien:**

- S3 fährt Erkner <> Spandau (10-Minutentakt: Erkner/Friedrichshagen <> Warschauer Straße/Charlottenburg)
- S5 fährt Strausberg Nord <> Westkreuz (10-Minutentakt: Hoppegarten/Mahlsdorf <> Westkreuz; Mo-Fr während der Hauptverkehrszeiten im 5-Minutentakt: Mahlsdorf <> Warschauer Straße)
- S7 fährt Ahrensfelde <> Potsdam Hbf (tagsüber im 10-Minutentakt)
- S75 fährt Wartenberg <> Warschauer Straße (tagsüber im 10-Minutentakt)
- S9 fährt Flughafen BER <> Spandau (unverändert)

**Grund:** Sanierung der Gleishallen in Ostbahnhof Rückbau Gerüste, Einsatz Arbeitszug (Gleise 9+10 sind gesperrt)

**S3 S5 S7 S75 S9****Lichtenberg – Ostbahnhof****31.03. (Mo) 4 Uhr  
bis 11.04. (Fr) 22 Uhr**

**Zugverkehr verändert:** Die Verlängerung der S75 Mo-Fr während der Hauptverkehrszeiten bis/ab Ostbahnhof entfällt.

**Fahrplanänderung:** Die S3 nach Charlottenburg fährt von Ostkreuz bis Ostbahnhof 2 bis 3 Minuten später, in der Gegenrichtung fährt die S3 nach Erkner von Ostbahnhof bis Ostkreuz teilweise 2 bis 3 Minuten früher. In Warschauer Straße fährt die S75 nach Wartenberg 1 Minute früher ab.

**Bahnsteigänderung:** In Warschauer Straße endet die S75 aus Wartenberg teilweise auf Gleis 2 (Bahnsteig stadtauswärts), zur Weiterfahrt in Richtung Ostbahnhof ist ein Bahnsteigwechsel erforderlich (der Bahnhof ist barrierefrei).

**Linienführungen der betroffenen S-Bahn-Linien:**

- S3 fährt Erkner <> Spandau (10-Minutentakt: Erkner/Friedrichshagen <> Ostbahnhof/Charlottenburg; ungefähre 5-/5-/10-Minutentakt Mo-Fr während der Hauptverkehrszeiten: Friedrichshagen <> Ostbahnhof)
- S5 fährt Strausberg Nord (ab 09.04. (Mi) 22 Uhr Strausberg) <> Westkreuz (10-Minutentakt: Hoppegarten/Mahlsdorf <> Westkreuz; Mo-Fr während der Hauptverkehrszeiten

im 5-Minutentakt: Mahlsdorf <> Lichtenberg/Warschauer Straße)

- S7 fährt Ahrensfelde <> Potsdam Hbf (tagsüber im 10-Minutentakt)
- S75 fährt Wartenberg <> Warschauer Straße (tagsüber im 10-Minutentakt)
- S9 fährt Flughafen BER <> Spandau (unverändert)

**Grund:** Sanierung der Gleishallen in Ostbahnhof Rückbau Gerüste, Arbeiten an der Hallenschürze (Gleis 11 ist gesperrt)

**S3 S9****Olympiastadion – Spandau****Nächte 31.03./01.04. (Mo/Di)  
und 01./02.04. (Di/Mi)****jeweils 22 Uhr bis 1:30 Uhr**

**Taktänderung:** Olympiastadion <> Spandau S-Bahnverkehr nur im 20-Minutentakt mit S9

**Fahrplanänderung:** Die S9 fährt von Olympiastadion bis Spandau 4 Minuten später, in der Gegenrichtung fährt die S9 nach Flughafen BER von Spandau bis Olympiastadion 2 Minuten früher.

**Linienführungen der betroffenen S-Bahn-Linien:**

- S3 fährt Erkner <> Olympiastadion (10-Minutentakt: Friedrichshagen <> Ostbahnhof)
- S9 fährt Flughafen BER <> Spandau Bitte zwischen Charlottenburg (U-Bf Wilmsdorfer Straße) <> Spandau (U-Bf Rathaus Spandau) auch die U7 nutzen.

**Grund:** Schienenfräsarbeiten

**S3 S5 S7 S9****Ostbahnhof – Westkreuz – Spandau****Nacht 09./10.04. (Mi/Do)****22 Uhr bis 1:30 Uhr**

**Taktänderung:** Ostbahnhof <> Friedrichstraße S-Bahnverkehr nur im ungefähren 5-/2-/13-Minutentakt mit S3 und S7

**Fahrplanänderung:** Die S3 fährt von Ostbahnhof bis Spandau 3 bis 4 Minuten später (gegenüber den Fahrzeiten der S9). Die S3 nach Friedrichshagen fährt von Westkreuz bis Ostbahnhof teilweise 1 Minute früher (gegenüber den Fahrzeiten der S9).

**Linienführungen der betroffenen S-Bahn-Linien:**

- S3 fährt Erkner <> Spandau (10-Minutentakt: Friedrichshagen <> Spandau)
- S5 fährt Strausberg <> Ostbahnhof (10-Minutentakt: Mahlsdorf <> Warschauer Straße), bitte auch die Bauarbeiten zwischen Strausberg Nord <> Strausberg beachten (\*\*Seite 20 24).
- S7 fährt Ahrensfelde <> Potsdam Hbf (10-Minutentakt: Ahrensfelde <> Ostbahnhof und Friedrichstraße <> Westkreuz)
- S9 fährt Flughafen BER <> Schöneweide – bitte auch die Bauarbeiten zwischen Schöneweide <> Treptower Park/Neukölln beachten (\*\*Seite 19 23).

**Grund:** Weichenschleifen in Ostbahnhof

**S3 S5 S7 S9****Ostbahnhof – Westkreuz – Spandau****Nacht 10./11.04. (Do/Fr)****22 Uhr bis 1:30 Uhr**

**Taktänderung:** Charlottenburg <> Westkreuz S-Bahnverkehr nur im ungefähren 5-/15-Minutentakt mit S3 und S7

**Taktänderung:** Westkreuz <> Spandau S-Bahnverkehr nur im 20-Minutentakt mit S3

**Fahrplanänderung:** Die S3 fährt von Berlin Hbf bis Spandau 2 bis 3 Minuten später (gegenüber den Fahrzeiten der S9). In der Gegenrichtung fährt die S3 nach Friedrichshagen von Spandau bis Berlin Hbf 2 bis 3 Minuten früher (gegenüber den Fahrzeiten der S9). Die S7 nach Potsdam Hbf fährt von Berlin Hbf bis Grunewald teilweise 1 Minute früher.

**Bahnsteigänderung:** In Charlottenburg fahren alle Züge von den Gleisen 7 und 8 (Bahnsteig stadtauswärts). In Westkreuz fahren alle Züge von den Gleisen 1 und 2 (Bahnsteig stadtauswärts). In Grunewald fährt die S7 nach Ahrensfelde von Gleis 2 (Bahnsteig stadtauswärts).

**Linienführungen der betroffenen S-Bahn-Linien:**

- S3 fährt Erkner <> Charlottenburg und Friedrichshagen <> Spandau (im gemeinsamen Abschnitt Friedrichshagen <> Charlottenburg besteht ein 10-Minutentakt)
- S5 fährt Strausberg <> Ostbahnhof (10-Minutentakt: Mahlsdorf <> Warschauer Straße), bitte auch die Bauarbeiten zwischen Strausberg Nord <> Strausberg beachten (\*\*Seite 20 24).
- S7 fährt Ahrensfelde <> Potsdam Hbf (10-Minutentakt: Ahrensfelde <> Tiergarten)
- S9 fährt Flughafen BER <> Schöneweide, bitte auch die Bauarbeiten zwischen Schöneweide <> Treptower Park/Neukölln beachten (\*\*Seite 19 23).

Bitte zwischen Charlottenburg (U-Bf Wilmsdorfer Straße) <> Spandau (U-Bf Rathaus Spandau) auch die U7 nutzen.

**Grund:** Weichenschleifen

**S41 S46 S47****Hermannstraße – Westend  
und gesamter Ring**

17

**12.04. (Sa) 7 Uhr  
bis 23.04. (Mi) 22 Uhr****Zugverkehr verändert:**

**Fahrplanänderung:** Die den 5- bzw. 5-/5-/10-Minutentakt bildenden Züge der S41 fahren auf dem gesamten Ring 2 Minuten früher. Die S47 fährt von Köllnische Heide bis Hermannstraße 2 Minuten früher.

**Linienführungen der betroffenen S-Bahn-Linien:**

- S41 befährt den gesamten Ring (im 5- bzw. 5-/5-/10-Minutentakt)
- S46 fährt Königs Wusterhausen <> Westend (Sa+So 12-20 Uhr keine Zurückziehung bis/ab Tempelhof); im Nachtverkehr Fr/Sa + Sa/So Königs Wusterhausen <> Südkreuz
- S47 fährt tagsüber Spindlersfeld <> Tempelhof

**Grund:** Erneuerung der Podeste in der Kehranlage in Hermannstraße

**S3 S5 S7 S75 S9****Friedrichshagen / Mahlsdorf /  
Wartenberg – Ostbahnhof –  
Alexanderplatz – Westkreuz**

18

**11.04. (Fr) 22 Uhr  
bis 22.04. (Di) 1:30 Uhr**

**kein S-Bahnverkehr:** Ostbahnhof <> Alexanderplatz

**Ersatzverkehr mit barrierefreien Bussen:  
Bus S7:** Ostbahnhof (Einstieg in der Straße Am

**Fortsetzung auf \*\*Seite 18**

# Übersicht Fahrplanänderungen im S-Bahn-Liniennetz

Zeitraum: Donnerstag, 27.03.2025, bis Sonntag, 13.04.2025

## Fortsetzung von Seite 17

Ostbahnhof vor dem Intercity-Hotel) > S+U-Bf Jannowitzbrücke (Halt in der Alexanderstraße) > S+U-Bf Alexanderplatz/Grunerstraße (Halt in der Alexanderstraße, seitlich vom bcc Berlin Congress Center) > S+U-Bf Alexanderplatz/Memhardstraße (Ausstieg in der Karl-Liebknecht-Straße, gegenüber Einmündung der Gontardstraße) und in der Gegenrichtung: S+U-Bf Alexanderplatz/Memhardstraße (Einstieg in der Karl-Liebknecht-Straße, gegenüber Einmündung der Gontardstraße) > S+U-Bf Alexanderplatz/Grunerstraße (Halt in der Alexanderstraße neben dem ALEXA-Einkaufszentrum an der Position 18) > S+U-Bf Jannowitzbrücke (Halt in der Holzmarktstraße) > S Ostbahnhof (Ausstieg in der Straße Am Ostbahnhof vor dem Intercity-Hotel)

**Zugverkehr verändert:** Die nur Mo-Fr während der Hauptverkehrszeiten fahrende Züge der S3 (Friedrichshagen <> Ostbahnhof) und der S5 (Mahlsdorf <> Ostbahnhof sowie Mahlsdorf <> Warschauer Straße) fahren nicht.

**Taktänderung:** Wartenberg <> Springpfuhl S-Bahnverkehr nur im 20-Minutentakt

**Taktänderung:** Friedrichshagen <> Ostkreuz S-Bahnverkehr nur im 10-Minutentakt

**Fahrplanänderung:** Die S75 fährt von Lichtenberg bis Wartenberg 10 Minuten später.

**Bahnsteigänderung:** In Warschauer Straße endet die S3 aus Rahnsdorf/Friedrichshagen teilweise auf Gleis 2 (Bahnsteig stadtauswärts), zur Weiterfahrt in Richtung Ostbahnhof ist ein Bahnsteigwechsel erforderlich (der Bahnhof ist barrierefrei).

### Linienführungen der betroffenen S-Bahn-Linien:

**I** S3 fährt Rahnsdorf <> Ostbahnhof (10-Minutentakt: Rahnsdorf/Friedrichshagen <> Warschauer Straße) und Alexanderplatz <> Spandau

**I** S5 fährt Strausberg <> Ostbahnhof (10-Minutentakt: Hoppegarten/Mahlsdorf <> Warschauer Straße); im Nachtverkehr Fr/Sa + Sa/So sowie im Nachtverkehr 17./18.04. (Do/Fr) und 20./21.04. (So/Mo) Strausberg <> Warschauer Straße

**I** S7 fährt Ahrensfelde <> Ostbahnhof (10-Minutentakt: Ahrensfelde <> Warschauer Straße) und Alexanderplatz <> Potsdam Hbf (10-Minutentakt: Friedrichstraße <> Westkreuz/Potsdam Hbf)

**I** S75 fährt Wartenberg <> Lichtenberg; im Nachtverkehr Fr/Sa + Sa/So sowie im Nachtverkehr 17./18.04. (Do/Fr) und 20./21.04. (So/Mo) Wartenberg <> Warschauer Straße

**I** S9 fährt Flughafen BER <> Ostbahnhof und Alexanderplatz <> Spandau

Bitte zwischen Ostkreuz <> Ostbahnhof <> Alexanderplatz <> Friedrichstraße auch die Züge des Bahn-Regionalverkehrs (RE1, RE2, RE7, RE8, RB23) nutzen. Bitte zwischen Warschauer Straße <> Zoologischer Garten auch die U12 nutzen.

**Grund:** Gleiserneuerung

**S41 S42 S46** **19**  
Westend – Beusselstraße  
(– Gesundbrunnen)

**Nacht 02./03.04. (Mi/Do)**  
**22 Uhr bis 1:30 Uhr**

**Zugverkehr verändert:** Fahrgäste der S41/S42 steigen bitte in beiden Fahrtrichtungen in Beus-

selstraße um, die Weiterfahrt erfolgt nach 6 Minuten (S41) bzw. nach 6 oder 16 Minuten (S42) vom selben oder vom gegenüberliegenden Gleis.

**Taktänderung:** Westend <> Beusselstraße S-Bahnverkehr nur im 20-Minutentakt mit S41/S42

**Fahrplanänderung:** Die S41 fährt von Beusselstraße bis Gesundbrunnen 3 Minuten früher sowie von Westend bis Beusselstraße 2 Minuten später. Die S42 fährt von Beusselstraße bis Westend 2 Minuten früher sowie von Gesundbrunnen bis Beusselstraße 2 bis 3 Minuten später. Die in Westend einsetzenden Züge der S42 fahren von Westend bis Westkreuz 1 Minute früher. In Westend fährt die S46 nach Königs Wusterhausen 1 Minute früher ab.

### Linienführungen der betroffenen S-Bahn-Linien:

**I** S41 fährt Beusselstraße > Gesundbrunnen > Ostkreuz > Südkreuz > Westkreuz > Beusselstraße (10-Minutentakt: Beusselstraße > Gesundbrunnen > Ostkreuz > Südkreuz > Westkreuz > Westend)

**I** S42 fährt Beusselstraße > Westkreuz > Südkreuz > Ostkreuz > Gesundbrunnen > Beusselstraße (10-Minutentakt: Westend > Westkreuz > Südkreuz > Ostkreuz > Gesundbrunnen > Beusselstraße)

**I** S46 fährt Königs Wusterhausen <> Westend (unverändert)

**Grund:** Schwellenauswechslungen

**S45 S46 S47 S8 S85 S9** **20**  
(Grünbergallee –) Altglienicke / Grünau / Spindlersfeld – Baumschulenweg (– Südkreuz) / Treptower Park

**Nacht 27./28.03. (Do/Fr)**  
**22:05 Uhr bis 1:30 Uhr**

**kein S-Bahnverkehr:** Altglienicke/Grünau/Spindlersfeld <> Schöneweide

Fahrgäste vom/zum Flughafen BER nutzen bitte den FEX (Flughafen BER <> Schöneweide <> Lichtenberg), RE8 und RB23 (zweistündlich).

### Ersatzverkehr mit barrierefreien Bussen:

**Bus S9:** S Grünbergallee (Einstieg in der Grünbergallee/Ewaldstraße – in Nähe der Fußgängerbrücke) <> S Altglienicke (Halt in der Germanenstraße bzw. Ewaldstraße) <> S Adlershof (Halt in der Rudower Chaussee an den Positionen 1 und 4 direkt unter der Brücke) <> Ersatzverkehrshaltestelle „Wagner-Régeny-Allee“ (Halt für den S-Bf Johannisthal in der Wagner-Régeny-Allee, Ecke Benno-König-Straße) <> S Schöneweide (Einstieg im Sterndamm hinter Südostallee; Ausstieg in der Michael-Brückner-Straße vor Brückenstraße an der Position 15). Im Abschnitt Grünbergallee <> Altglienicke fahren die S45 bzw. S9 und der Bus S9 nahezu parallel.

**Bus S46:** S Grünau (Einstieg im Adlergestell hinter Wassersportallee in Nähe der Tankstelle; Ausstieg in der Richterstraße an der Position 5) <> S Adlershof (Halt in der Rudower Chaussee an den Positionen 1 und 4 direkt unter der Brücke) <> Ersatzverkehrshaltestelle „Wagner-Régeny-Allee“ (Halt für den S-Bf Johannisthal in der Wagner-Régeny-Allee, Ecke Benno-König-Straße) <> S Schöneweide (Einstieg im Sterndamm hinter Südostallee; Ausstieg in der Michael-Brückner-Straße vor Brückenstraße an der Position 15)

**Bus S47:** S Spindlersfeld (Einstieg in der Oberspreestraße vor Ottomar-Geschke-Straße) <> Bushaltestelle „Bärenlauchstraße“ (Halt für den S-Bf Oberspreestraße in der Oberspreestraße) <> Bushaltestelle „Bruno-Bürgel-Weg“ (Halt für den S-Bf Oberspreestraße in der Schnellerstraße) <> Schöneweide (Einstieg in der Michael-Brückner-Straße vor dem ehem. Empfangsgebäude an der Position 16; Ausstieg in der Michael-Brückner-Straße vor Brückenstraße an der Position 15)

**Taktänderung:** Baumschulenweg <> Treptower Park S-Bahnverkehr nur im 20-Minutentakt mit S9

**Fahrplanänderung:** Die S45 fährt von Südkreuz bis Baumschulenweg 2 Minuten früher. Die S45 fährt von Altglienicke bis Flughafen BER 3 bis 6 Minuten später. Die S46 fährt von Baumschulenweg bis Schöneweide 5 Minuten später. Die S9 fährt von Flughafen BER bis Altglienicke 2 bis 3 Minuten früher. Die S9 fährt von Baumschulenweg bis Schöneweide 2 Minuten früher. Die S9 fährt von Altglienicke bis Flughafen BER 3 Minuten später.

**Bahnsteigänderung:** In Baumschulenweg fährt die S45 nach Südkreuz von Gleis 5 (Bahnsteig stadtauswärts).

### Linienführungen der betroffenen S-Bahn-Linien:

**I** S45 fährt Flughafen BER <> Altglienicke und Baumschulenweg <> Südkreuz

**I** S46 fährt Königs Wusterhausen <> Grünau und Schöneweide <> Westend

**I** S47 fährt nicht

**I** S8 fährt Hermannstraße <> Treptower Park <> Blankenburg, bitte zwischen Blankenburg <> Birkenwerder die umgeleitete S1 nutzen

**I** S9 fährt Flughafen BER <> Altglienicke und Schöneweide <> Spandau

**Grund:** Instandhaltungsarbeiten

**S3 S45 S46 S47 S8 S85 S9** **21**  
(Grünbergallee –) Altglienicke / Grünau / Spindlersfeld – Baumschulenweg – Hermannstraße (– Südkreuz) / Treptower Park – Warschauer Straße – Spandau **WE**

**28.03. (Fr) 22 Uhr**  
**bis 31.03. (Mo) 1:30 Uhr**

**kein S-Bahnverkehr:** Altglienicke/Grünau/Spindlersfeld <> Schöneweide <> Baumschulenweg

Fahrgäste vom/zum Flughafen BER nutzen bitte den FEX (Flughafen BER <> Schöneweide <> Lichtenberg), RE8 und RB23 (zweistündlich).

### Ersatzverkehr mit barrierefreien Bussen:

**Bus S9:** S Grünbergallee (Einstieg in der Grünbergallee/Ewaldstraße – in Nähe der Fußgängerbrücke) <> S Altglienicke (Halt in der Germanenstraße bzw. Ewaldstraße) <> S Adlershof (Halt in der Rudower Chaussee an den Positionen 1 und 4 direkt unter der Brücke) <> Ersatzverkehrshaltestelle „Wagner-Régeny-Allee“ (Halt für den S-Bf Johannisthal in der Wagner-Régeny-Allee, Ecke Benno-König-Straße) <> S Schöneweide (Halt in Fahrtrichtung S Grünbergallee im Sterndamm hinter Südostallee; Halt in Fahrtrichtung S Baumschulenweg in der Michael-Brückner-Straße vor Brückenstraße an der Position 15) <> S Baumschulenweg (Einstieg in Baumschulenstraße unter der Brücke)

Im Abschnitt Grünbergallee <> Altglienicke fahren die S45 bzw. S9 und der Bus S9 nahezu parallel.

**Bus S46:** S Grünau (Einstieg im Adlergestell hinter Wassersportallee in Nähe der Tankstelle; Ausstieg in der Richterstraße an der Position 5) <> S Adlershof (Halt in der Rudower Chaussee an den Positionen 1 und 4 direkt unter der Brücke) <> Ersatzverkehrshaltestelle „Wagner-Régeny-Allee“ (Halt für den S-Bf Johannisthal in der Wagner-Régeny-Allee, Ecke Benno-König-Straße) <> S Schöneweide (Halt in Fahrtrichtung S Grünau im Sterndamm hinter Südostallee; Halt in Fahrtrichtung S Baumschulenweg in der Michael-Brückner-Straße vor Brückenstraße an der Position 15) <> S Baumschulenweg (Einstieg in Baumschulenstraße unter der Brücke)

**Bus S47:** S Spindlersfeld (Einstieg in der Oberspreestraße vor Ottomar-Geschke-Straße) <> Bushaltestelle „Bärenlauchstraße“ (Halt für den S-Bf Oberspreestraße in der Oberspreestraße) <> Bushaltestelle „Bruno-Bürgel-Weg“ (Halt für den S-Bf Oberspreestraße in der Schnellerstraße) <> S Schöneweide (Halt in Fahrtrichtung S Spindlersfeld in der Michael-Brückner-Straße vor dem ehem. Empfangsgebäude an der Position 16; Halt in Fahrtrichtung S Baumschulenweg in der Michael-Brückner-Straße vor Brückenstraße an der Position 15) <> S Baumschulenweg (Einstieg in Baumschulenstraße unter der Brücke)

**S-Bahn-Pendelverkehr:** Baumschulenweg <> Treptower Park (mit Umsteigen in Plänterwald); im 10-Minutentakt, im Nachtverkehr Fr/Sa + Sa/So im 15-Minutentakt

**Taktänderung:** Baumschulenweg <> Neukölln S-Bahnverkehr nur im ungefähren 10-Minutentakt mit S45 und S46

**Fahrplanänderung:** Die S45 fährt von Baumschulenweg bis Südkreuz 4 bis 5 Minuten früher, in der Gegenrichtung fährt die S45 von Südkreuz bis Baumschulenweg 3 bis 5 Minuten früher. Die S45 fährt von Altglienicke bis Flughafen BER 3 bis 6 Minuten später. Die S46 fährt von Königs Wusterhausen bis Grünau 1 Minute früher. In Grünau fährt die S46 nach Königs Wusterhausen 1 Minute früher ab. Im Nachtverkehr Fr/Sa + Sa/So fährt die S46 von Grünau bis Königs Wusterhausen 7 bis 8 Minuten später. In Baumschulenweg fährt im Nachtverkehr Fr/Sa + Sa/So die S46 nach Südkreuz 1 Minute früher ab. Die S9 fährt von Flughafen BER bis Altglienicke 2 bis 3 Minuten früher, in der Gegenrichtung fährt die S9 von Altglienicke bis Flughafen BER 3 bis 4 Minuten später. Im Nachtverkehr Fr/Sa + Sa/So fährt die S9 von Altglienicke bis Schönefeld 5 Minuten früher, hat in Schönefeld 5 Minuten Aufenthalt und fährt von Schönefeld bis Flughafen BER planmäßig.

**Bahnsteigänderung:** In Grünau fährt die S46 nach Königs Wusterhausen von Gleis 4 (Bahnsteig stadteinwärts). Abweichend davon fährt die S46 um 12:19 Uhr nach Königs Wusterhausen von Gleis 3 (Bahnsteig stadteinwärts), die S46 um 12:39 Uhr nach Königs Wusterhausen von Gleis 2 (Bahnsteig stadtauswärts) und die S46 um 12:59 Uhr nach Königs Wusterhausen von Gleis 1 (Bahnsteig stadtauswärts). In Baumschulenweg fahren die S45 nach Südkreuz und die S46 nach Tempelhof/Südkreuz/Westend von Gleis 5 (Bahnsteig stadtauswärts). In Treptower Park endet der Pendelzug aus Plänterwald (Baumschulenweg) auf Gleis 3 (Bahnsteig in Richtung Neukölln/Baumschulenweg), zur Weiterfahrt mit der S8 oder S85 nach Pankow ist ein Bahnsteigwechsel erforderlich (der Bahnhof ist barrierefrei). In Treptower Park

enden die S8 und die S85 aus Pankow auf Gleis 4 (Bahnsteig in Richtung Ostkreuz), zur Weiterfahrt mit dem Pendelzug nach Plänterwald (Baumschulenweg) ist ein Bahnsteigwechsel erforderlich.

**Linienführungen der betroffenen S-Bahn-Linien:**

! S3 fährt Erkner <> Spandau (10-Minutentakt: Friedrichshagen <> Spandau); im Nachtverkehr Fr/Sa + Sa/So Erkner <> Spandau

! S45 fährt Flughafen BER <> Altglienicke und Baumschulenweg <> Südkreuz

! S46 fährt Königs Wusterhausen <> Grünau und Baumschulenweg <> Westend (Sa+So 12-20 Uhr und im Nachtverkehr Fr/Sa + Sa/So Baumschulenweg <> Südkreuz)

! S47 fährt nicht

! S8 fährt Treptower Park <> Pankow

! S85 fährt Treptower Park <> Pankow

! S9 fährt Flughafen BER <> Altglienicke

**Grund:** Arbeiten am elektronischen Stellwerk

**S3 S45 S46 S47 S8 S85 S9** 22

**Grünau – Schöneweide –  
Treptower Park – Warschauer Straße  
(– Spandau) / Neukölln (– Westend)** WE

**04.04. (Fr) 22 Uhr  
bis 07.04. (Mo) 1:30 Uhr**

**kein S-Bahnverkehr:** Schöneweide <> Baumschulenweg <> Treptower Park/Neukölln

**kein S-Bahnverkehr:** Treptower Park <> Warschauer Straße (S9-Kurve) – bitte Umfahrung über Ostkreuz (mit Umstieg und Bahnsteigwechsel) nutzen

**Fahrgäste vom/zum Flughafen BER** nutzen bitte den FEX (Flughafen BER <> Schöneweide <> Lichtenberg), RE8 und RB23 (zweistündlich).

**Ersatzverkehr mit barrierefreien Bussen:**

**Bus S46:** S Schöneweide (Einstieg in der Michael-Brückner-Straße vor Brückenstraße an der Position 15) > S Baumschulenweg (Halt in Fahrtrichtung S+U-Bf Neukölln in der Baumschulenstraße vor Stormstraße, ggü. Scheiblerstraße) > S Köllnische Heide > S Sonnenallee/Saalestraße (Zusatzhalt) > S+U-Bf Neukölln (Ausstieg in der Saalestraße an der Position 1) und in der Gegenrichtung: S+U-Bf Neukölln (Einstieg in der Karl-Marx-Straße an der Position 2) > Bushaltestelle „Dammweg/Sonnenallee“ (Halt im Dammweg für den S-Bf Köllnische Heide) > S Baumschulenweg (Halt in Fahrtrichtung S Schöneweide in der Baumschulenstraße unter der Brücke) > S Schöneweide (Ausstieg in der Michael-Brückner-Straße (Cajamarcaplatz) an der Position 16)

**Bus S9:** S Schöneweide (Einstieg in der Michael-Brückner-Straße vor Brückenstraße an der Position 15) <> S Baumschulenweg (Halt in Fahrtrichtung S Treptower Park in der Baumschulenstraße vor Stormstraße; Halt in Fahrtrichtung S Schöneweide in der Baumschulenstraße unter der Brücke) <> S Plänterwald (Köpenicker Landstraße) <> S Treptower Park (Einstieg an der Bushaltestelle „Elsenstraße/S Treptower Park“ in der Puschkinallee vor Elsenstraße, ggü. der Position 2; Ausstieg in der Puschkinallee vor Bernhard-Langwaldt-Weg an der Position 5)

**Taktänderung:** Grünau <> Adlershof S-Bahnverkehr nur im 20-Minutentakt mit S46

**Fahrplanänderung:** Die S45 fährt von Neukölln bis Südkreuz 5 Minuten früher, in der Gegenrichtung fährt die S45 nach Treptower Park (Pankow) von Südkreuz bis Neukölln 5 Minuten früher. In Schöneweide fährt die S45 nach Flughafen BER 2 Minuten früher ab. Die S46

nach Treptower Park (Pankow) fährt von Westend bis Neukölln ca. 2 Minuten früher. Die S46 nach Königs Wusterhausen fährt von Schöneweide bis Grünau 2 bis 3 Minuten früher. Im Nachtverkehr Fr/Sa + Sa/So fährt die S46 von Neukölln bis Südkreuz 2 bis 3 Minuten später sowie in der Gegenrichtung die S46 nach Treptower Park (Pankow) von Südkreuz bis Neukölln 5 Minuten früher. Im Nachtverkehr Fr/Sa + Sa/So fährt die S46 nach Königs Wusterhausen bis Grünau 5 Minuten früher, hat in Grünau 5 Minuten Aufenthalt und fährt von Grünau bis Königs Wusterhausen planmäßig. Die S47 fährt von Spindlersfeld bis Schöneweide 5 Minuten später, in der Gegenrichtung von Schöneweide bis Spindlersfeld 8 Minuten später. Im Nachtverkehr Fr/Sa + Sa/So fährt die S9 von Schöneweide nach Flughafen BER 3 Minuten später.

**Bahnsteigänderung:** In Schöneweide fahren die S45 nach Flughafen BER, die S46 nach Königs Wusterhausen und die S9 nach Flughafen BER von Gleis 5 (Bahnsteig stadteinwärts). Im Nachtverkehr Fr/Sa + Sa/So fährt die S46 nach Königs Wusterhausen in Schöneweide von Gleis 4 (Bahnsteig stadtauswärts). Die S47 nach Spindlersfeld fährt zu allen Zeiten von Gleis 4 (Bahnsteig stadtauswärts).

**Linienführungen der betroffenen S-Bahn-Linien:**

! S3 fährt Erkner <> Spandau (10-Minutentakt: Erkner/Friedrichshagen <> Spandau); im Nachtverkehr Fr/Sa + Sa/So Erkner <> Spandau

! S45 fährt Flughafen BER <> Schöneweide und Pankow <> Treptower Park <> Neukölln <> Südkreuz (im Abschnitt Pankow <> Treptower Park als S85 bezeichnet)

! S46 fährt Königs Wusterhausen <> Schöneweide und Pankow <> Treptower Park <> Neukölln <> Westend (Sa + So 12-20 Uhr und im Nachtverkehr Fr/Sa + Sa/So Treptower Park <> Neukölln <> Südkreuz, im Abschnitt Pankow <> Treptower Park als S8 bezeichnet)

! S47 fährt Spindlersfeld <> Schöneweide

! S8 fährt Westend/Südkreuz <> Neukölln <> Treptower Park <> Pankow (im Abschnitt Westend/Südkreuz <> Treptower Park als S46 bezeichnet)

! S85 fährt Südkreuz <> Neukölln <> Treptower Park <> Pankow (im Abschnitt Südkreuz <> Treptower Park als S45 bezeichnet)

! S9 fährt Flughafen BER <> Schöneweide

**Grund:** Arbeiten am elektronischen Stellwerk

**S3 S45 S46 S47 S8 S85 S9** 23

**Grünau – Schöneweide –  
Treptower Park – Warschauer Straße  
(– Spandau) / Neukölln (– Westend)** WE

**Nächte 07./08.04. (Mo/Di)**

**bis 10./11.04. (Do/Fr)**

**jeweils 22 Uhr bis 1:30 Uhr**

**kein S-Bahnverkehr:** Schöneweide <> Baumschulenweg <> Treptower Park/Neukölln

**kein S-Bahnverkehr:** Treptower Park <> Warschauer Straße (S9-Kurve), bitte Umfahrung über Ostkreuz (mit Umstieg und Bahnsteigwechsel) nutzen

**Ersatzverkehr mit barrierefreien Bussen:**

**Bus S46:** S Schöneweide (Einstieg in der Michael-Brückner-Straße vor Brückenstraße an der Position 15) > S Baumschulenweg (Halt in Fahrtrichtung S+U-Bf Neukölln in der Baumschulenstraße vor Stormstraße, ggü. Scheiblerstraße) > S Köllnische Heide

**Fortsetzung auf Seite 20**

# Übersicht Fahrplanänderungen im S-Bahn-Liniennetz

Zeitraum: Donnerstag, 27.03.2025, bis Sonntag, 13.04.2025

## Fortsetzung von Seite 19

sche Heide > S Sonnenallee/Saalestraße (Zusatzhalt) > S+U-Bf Neukölln (Ausstieg in der Saalestraße an der Position 1) und in der Gegenrichtung: S+U-Bf Neukölln (Einstieg in der Karl-Marx-Straße an der Position 2) > Bushaltestelle „Dammweg/Sonnenallee“ (Halt im Dammweg für den S-Bf Köllnische Heide) > S Baumschulenweg (Halt in Fahrtrichtung S Schönevide in der Baumschulenstraße unter der Brücke) > S Schönevide (Ausstieg in der Michael-Brückner-Straße (Cajamarcaplatz) an der Position 16)

**Bus S9:** S Schönevide (Einstieg in der Michael-Brückner-Straße vor Brückenstraße an der Position 15) <> S Baumschulenweg (Halt in Fahrtrichtung S Treptower Park in der Baumschulenstraße vor Stormstraße; Halt in Fahrtrichtung S Schönevide in der Baumschulenstraße unter der Brücke) <> S Plänterwald (Köpenicker Landstraße) <> S Treptower Park (Einstieg an der Bushaltestelle „Elsenstraße/S Treptower Park“ in der Puschkinallee vor Elsenstraße, ggü. der Position 2; Ausstieg in der Puschkinallee vor Bernhard-Langwaldt-Weg an der Position 5)

**Taktänderung:** Grünau <> Adlershof S-Bahnverkehr nur im 20-Minutentakt mit S46

**Fahrplanänderung:** In Schönevide fährt die S45 nach Flughafen BER 2 Minuten früher ab. Die S46 nach Königs Wusterhausen fährt von Schönevide bis Grünau 2 bis 3 Minuten früher. Die S47 fährt von Spindlersfeld bis Schönevide 4 Minuten später, in der Gegenrichtung von Schönevide bis Spindlersfeld 4 Minuten später.

**Bahnsteigänderung:** In Schönevide fahren die S45 nach Flughafen BER, die S46 nach Königs Wusterhausen und die S9 nach Flughafen BER von Gleis 5 (Bahnsteig stadteinwärts). Die S47 nach Spindlersfeld fährt von Gleis 4 (Bahnsteig stadtauswärts).

### Linienführungen der betroffenen S-Bahn-Linien:

- S3 fährt Erkner <> Spandau (10-Minutentakt: Friedrichshagen <> Spandau)
- S45 fährt Flughafen BER <> Schönevide
- S46 fährt Königs Wusterhausen <> Schönevide und Birkenwerder/Blankenburg <> Treptower Park <> Neukölln <> Westend (im Abschnitt Birkenwerder/Blankenburg <> Treptower Park als S8 bezeichnet)
- S47 fährt Spindlersfeld <> Schönevide
- S8 fährt Westend <> Neukölln <> Treptower Park <> Blankenburg/Birkenwerder (im Abschnitt Westend <> Treptower Park als S46 bezeichnet)
- S9 fährt Flughafen BER <> Schönevide

**Grund:** Arbeiten am elektronischen Stellwerk

## Strausberg Nord – Strausberg

09.04. (Mi) 22 Uhr  
bis 25.04. (Fr) 22 Uhr

**kein S-Bahnverkehr:** Strausberg Nord <> Strausberg

### Ersatzverkehr mit barrierefreien Bussen:

**Bus S5:** S Strausberg Nord (Bahnhofsvorplatz – Bussteig 2) <> S Strausberg Stadt (Buswendschleife im Josef-Zettler-Ring – Bussteig 1) <> Bushaltestelle „Am Annatal“ (Halt für S-Bf Heger-

mühle in der Ernst-Thälmann-Straße) <> S Strausberg (Bahnhofsvorplatz – Bussteig 3)

**Bahnsteigänderung:** Tagsüber und abends beginnt/endet in Strausberg die S5 nach/aus Westkreuz teilweise auf Gleis 9. Dann ist kein bahnsteiggleicher Übergang zum Gleis 2 des Bahn-Regionalverkehrs (RB26) über den Kombibahnsteig möglich.

### Linienführung der betroffenen S-Bahn-Linie:

■ S5 fährt Strausberg <> Westkreuz (10-Minutentakt: Hoppegarten/Mahlsdorf <> Warschauer Straße/Westkreuz)

**Grund:** Brückenerneuerung Garzauer Straße

## Mahlsdorf / Ahrensfelde / Wartenberg – Westkreuz

Nacht 31.03./01.04. (Mo/Di)  
22 Uhr bis 1:30 Uhr

**Taktänderung:** Mahlsdorf <> Friedrichsfelde Ost S-Bahnverkehr nur im 20-Minutentakt

**Taktänderung:** Ahrensfelde <> Springpfuhl <> Friedrichsfelde Ost S-Bahnverkehr nur im 20-Minutentakt mit S7

**Fahrplanänderung:** In Kaulsdorf fährt die S5 nach Westkreuz 1 Minute früher ab. Die S5 nach Strausberg/Strausberg Nord fährt von Westkreuz bis Lichtenberg 10 Minuten früher, von Lichtenberg bis Mahlsdorf 7 bis 8 Minuten früher, hat in Mahlsdorf 9 Minuten Aufenthalt und fährt von Mahlsdorf bis Strausberg/Strausberg Nord planmäßig. Die S7 nach Potsdam Hbf fährt von Ahrensfelde bis Lichtenberg 4 Minuten früher, in der Gegenrichtung von Lichtenberg bis Ahrensfelde 5 Minuten später. Die S75 fährt von Wartenberg bis Springpfuhl 4 Minuten später, in der Gegenrichtung fährt die S75 von Springpfuhl bis Wartenberg 9 Minuten später.

**Bahnsteigänderung:** In Wuhletal fährt die S5 nach Westkreuz von Gleis 12 (Bahnsteig stadtauswärts), mit der U5 aus Hönow ankommende Fahrgäste müssen zur Weiterfahrt mit der S5 in Richtung Westkreuz den Bahnsteig wechseln (der Bahnhof ist barrierefrei). In Biesdorf fährt die S5 nach Westkreuz von Gleis 2 (Bahnsteig stadtauswärts).

### Linienführungen der betroffenen S-Bahn-Linien:

- S5 fährt Strausberg Nord <> Westkreuz (ohne Umsteigen in Mahlsdorf)
- S7 fährt Ahrensfelde <> Potsdam Hbf (10-Minutentakt: Lichtenberg <> Westkreuz)
- S75 fährt Wartenberg <> Springpfuhl

**Grund:** Weichenarbeiten

## Mahlsdorf / Ahrensfelde / Wartenberg – Westkreuz

Nacht 01./02.04. (Di/Mi)  
22 Uhr bis 1:30 Uhr

**Taktänderung:** Mahlsdorf <> Friedrichsfelde Ost S-Bahnverkehr nur im 20-Minutentakt

**Taktänderung:** Ahrensfelde <> Springpfuhl <> Friedrichsfelde Ost S-Bahnverkehr nur im 20-Minutentakt mit S7

**Fahrplanänderung:** Die S5 nach Strausberg/Strausberg Nord fährt von Westkreuz bis Lichtenberg 10 Minuten früher, von Lichtenberg bis Mahlsdorf 6 bis 7 Minuten früher, hat in Mahls-

dorf 7 Minuten Aufenthalt und fährt von Mahlsdorf bis Strausberg/Strausberg Nord planmäßig. Die S7 nach Potsdam Hbf fährt von Ahrensfelde bis Lichtenberg 3 Minuten früher, in der Gegenrichtung von Lichtenberg bis Ahrensfelde 5 Minuten später. Die S75 fährt von Wartenberg bis Springpfuhl 2 bis 3 Minuten später, in der Gegenrichtung fährt die S75 von Springpfuhl bis Wartenberg 8 Minuten später.

**Bahnsteigänderung:** In Wuhletal fährt die S5 nach Strausberg/Strausberg Nord von Gleis 11 (Bahnsteig stadteinwärts), mit der U5 aus Berlin Hbf ankommende Fahrgäste müssen zur Weiterfahrt mit der S5 in Richtung Strausberg/Strausberg Nord den Bahnsteig wechseln (der Bahnhof ist barrierefrei). In Biesdorf fährt die S5 nach Strausberg/Strausberg Nord von Gleis 1 (Bahnsteig stadteinwärts). In Ostkreuz endet die S7 aus Westkreuz auf Gleis 5 (Bahnsteig stadteinwärts), zur Weiterfahrt in Richtung Lichtenberg ist ein Bahnsteigwechsel erforderlich (der Bahnhof ist barrierefrei).

### Linienführungen der betroffenen S-Bahn-Linien:

- S5 fährt Strausberg Nord <> Westkreuz (ohne Umsteigen in Mahlsdorf)
- S7 fährt Ahrensfelde <> Potsdam Hbf (10-Minutentakt: Ostkreuz <> Westkreuz)
- S75 fährt Wartenberg <> Springpfuhl

**Grund:** Weichenarbeiten

## Ahrensfelde / Wartenberg – Ostkreuz

Nacht 08./09.04. (Di/Mi)  
22 Uhr bis 1:30 Uhr

**Taktänderung:** Ahrensfelde <> Springpfuhl S-Bahnverkehr nur im 20-Minutentakt

**Taktänderung:** Friedrichsfelde Ost <> Ostkreuz S-Bahnverkehr nur ungefähren 2-/3-/15-Minutentakt

**Fahrplanänderung:** Die S5 nach Westkreuz fährt von Kaulsdorf bis Nöldnerplatz teilweise 1 Minute früher. Die S7 fährt von Ahrensfelde bis Potsdam Hbf 10 Minuten früher. In Springpfuhl fährt die S75 nach Warschauer Straße 1 Minute früher ab, in der Gegenrichtung fährt die S75 von Warschauer Straße bis Wartenberg 7 bis 10 Minuten später.

**Bahnsteigänderung:** In Ostkreuz fährt die S7 nach Westkreuz (Ostkreuz ab 11, 31, 51) von Gleis 4 (Bahnsteig stadtauswärts).

### Linienführungen der betroffenen S-Bahn-Linien:

- S5 fährt Strausberg Nord <> Westkreuz (10-Minutentakt: Mahlsdorf <> Friedrichsfelde Ost)
- S7 fährt Ahrensfelde <> Potsdam Hbf (10-Minutentakt: Ostkreuz <> Westkreuz)
- S75 fährt Wartenberg <> Warschauer Straße

**Grund:** Weichenarbeiten

## Ahrensfelde – Potsdam Hbf

Nächte 07./08.04. (Mo/Di)  
und 08./09.04. (Di/Mi)  
jeweils 22 Uhr bis 1:30 Uhr


**Fahrplanänderung:** Die S7 fährt von Ahrensfelde bis Potsdam Hbf 10 Minuten früher. In der Nacht 07./08.04. (Mo/Di) fährt die S7 von Potsdam Hbf

bis Ahrensfelde 10 Minuten früher. In dieser Nacht fahren auch die zwischen Ahrensfelde <> Westkreuz verkehrende Züge um 10 Minuten versetzt. In der Nacht 08./09.04. (Di/Mi) fährt die S7 von Potsdam Hbf bis Westkreuz 10 Minuten früher, hat in Westkreuz 10 Minuten Aufenthalt und fährt von Westkreuz bis Ahrensfelde planmäßig. In Wannsee beträgt der Übergang von der S1 (aus Oranienburg) zur S7 nach Potsdam Hbf 12 Minuten (Weiterfahrt von der gegenüberliegenden Bahnsteigseite). In Wannsee beträgt der Übergang von der S7 (aus Potsdam Hbf) zur S1 nach Oranienburg 12 Minuten (die Weiterfahrt erfolgt vom Nachbarbahnsteig, der Bahnhof ist barrierefrei).

**Bahnsteigänderung:** In Wannsee fährt die S7 nach Ahrensfelde von Gleis 2 (Bahnsteig stadtauswärts). In Grunewald fährt die S7 nach Ahrensfelde von Gleis 2 (Bahnsteig stadtauswärts).

**Linienführung der betroffenen S-Bahn-Linie:**

! S7 fährt Ahrensfelde <> Potsdam Hbf (10-Minutentakt: in der Nacht 07./08.04. (Mo/Di) Ahrensfelde <> Westkreuz und in der Nacht 08./09.04. (Di/Mi) Ostkreuz <> Westkreuz)

Bitte in der Nacht 08./09.04. (Di/Mi) auch die Bauarbeiten im Bereich Friedrichsfelde Ost <> Lichtenberg beachten (→ Seite 20 ) .

**Grund:** Beseitigung Schienenfehler

**S9**

**Warschauer Straße – Westkreuz**


**Nacht 27./28.03. (Do/Fr)**


**3 Uhr bis 4 Uhr,**

**Nächte 07./08.04. (Mo/Di)**

**bis 10./11.04. (Do/Fr)**

**jeweils 3 Uhr bis 4 Uhr**

Bitte in der Nacht 27./28.03. (Do/Fr) von 22 Uhr bis 2:10 Uhr auch den Ersatzverkehr mit Bussen zwischen Grünbergallee <> Altglienicke <> Schöneweide beachten (→ Seite 18 ) .

Bitte in den Nächten 07./08.04. (Mo/Di) bis 10./11.04. (Do/Fr) von 22 Uhr bis 2 Uhr auch den Ersatzverkehr mit Bussen zwischen Schöneweide <> Treptower Park/Neukölln beachten (→ Seite 19 ) .

Der Zug Alexanderplatz ab 3:05 Uhr nach Flughafen BER (an 3:45 Uhr) beginnt erst um 3:11 Uhr in Warschauer Straße und fällt von Alexanderplatz bis Warschauer Straße aus.

Der Zug Charlottenburg ab 3:02 Uhr nach Flughafen BER (an 4:00 Uhr) beginnt erst um 3:26 Uhr in Warschauer Straße und fällt von Charlottenburg bis Warschauer Straße aus.

Der Zug Westkreuz ab 3:12 Uhr nach Flughafen BER (an 4:16 Uhr) beginnt erst um 3:39 Uhr in Warschauer Straße und fällt von Westkreuz bis Warschauer Straße aus.

Der Zug Westkreuz ab 3:32 Uhr nach Flughafen BER (an 4:36 Uhr) beginnt erst um 3:57 Uhr in Ostbahnhof und fällt von Westkreuz bis Ostbahnhof aus.

Bitte zwischen Flughafen BER <> S Schönefeld <> S Adlershof <> Schöneweide <> S Plänterwald <> S Treptower Park bzw. Elsenstraße/S Treptower Park <> U-Bf Schlesisches Tor <> S+U-Bf Jannowitzbrücke <> S+U-Bf Alexanderplatz/Memhardstraße auch die Nachtbuslinie N60 nutzen.

**Grund:** Instandhaltung/Inspektion

## Vorschau auf größere Bau- maßnahmen, bei denen auch Arbeitstage betroffen sind

(Planungsstand, Änderungen ausdrücklich vorbehalten):

**(S3) S45 S46 S47 (S75)**

**S8 S85 S9**

**Schönefeld / Grünau / Spindlersfeld –  
Baumschulenweg – Hermannstraße  
(– Südkreuz) / Treptower Park –  
Warschauer Straße – Spandau**

**29.04. (Di) 4 Uhr**

**bis 12.05. (Mo) 1:30 Uhr**

**kein S-Bahnverkehr:** Altglienicke/Grünau/Spindlersfeld <> Schöneweide <> Baumschulenweg  
**kein S-Bahnverkehr:** Treptower Park <> Warschauer Straße (S9-Kurve) – bitte Umfahrung über Ostkreuz (mit Umstieg und Bahnsteigwechsel) nutzen

**Ersatzverkehr mit barrierefreien Bussen:**

**Bus S9X:** fährt von ca. 3:30 Uhr bis ca. 0:30 Uhr S Schönefeld <> S Adlershof <> Ersatzverkehrshaltestelle „Wagner-Régeny-Allee“ (Halt für S-Bf Johannisthal) <> S Schöneweide <> S Baumschulenweg

**Bus S9A:** S Schönefeld <> Bushaltestelle „Rebenweg“ (Halt für S-Bf Grünbergallee) <> S Altglienicke <> S Adlershof <> Ersatzverkehrshaltestelle „Wagner-Régeny-Allee“ (Halt für S-Bf Johannisthal) <> S Schöneweide <> S Baumschulenweg

**Bus S46:** S Grünau <> S Adlershof <> Ersatzverkehrshaltestelle „Wagner-Régeny-Allee“ (Halt für S-Bf Johannisthal) <> S Schöneweide <> S Baumschulenweg

**Bus S47:** S Spindlersfeld <> Bushaltestelle „Bärenlauchstraße“ (Halt für S-Bf Oberspre) <> Bushaltestelle „Bruno-Bürger-Weg“ (Halt für S-Bf Oberspre) <> S Schöneweide <> S Baumschulenweg

**S-Bahn-Pendelverkehr:** Baumschulenweg <> Treptower Park (mit Umsteigen in Plänterwald); im 10-Minutentakt, im Nachtverkehr Fr/Sa+Sa/So im 15-Minutentakt

**Taktänderung:** Schönefeld <> Altglienicke S-Bahnverkehr nur im 20-Minutentakt mit S9

**Taktänderung:** Baumschulenweg <> Neukölln S-Bahnverkehr nur im ungefähren 10-Minutentakt mit S45 und S46

**Linienführungen der betroffenen S-Bahn-Linien:**

! S3 fährt Erkner <> Spandau (10-Minutentakt: Erkner/Friedrichshagen <> Spandau); im Nachtverkehr Fr/Sa+Sa/So Erkner <> Spandau

! S45 fährt Flughafen BER <> Altglienicke und Baumschulenweg <> Südkreuz

! S46 fährt Königs Wusterhausen <> Grünau und Baumschulenweg <> Westend (Sa+So 12-20 Uhr und im Nachtverkehr Fr/Sa+Sa/So Baumschulenweg <> Südkreuz)

! S47 fährt nicht

! S75 fährt Mo-Fr während der Hauptverkehrszeiten Wartenberg <> Charlottenburg (10-Minutentakt: Wartenberg <> Warschauer Straße)

! S8 fährt Mo-Fr während der Hauptverkehrszeiten Wildau <> Grünau und Treptower Park <> Birkenwerder (im Nachtverkehr Fr/Sa+Sa/So Treptower Park <> Pankow)

! S85 fährt Mo-Fr Treptower Park <> Frohnau, Sa+So Treptower Park <> Pankow

! S9 fährt Flughafen BER <> Altglienicke

**Grund:** Arbeiten am elektronischen Stellwerk

mehr Infos → punkt3-Ausgabe vom 24.04.2025

## Größere Bauarbeiten bei der U-Bahn

(Auswahl):

**U1 U2 U3**

**(Potsdamer Platz –) Gleisdreieck –  
Wittenbergplatz**

**bis 05.06.2025 (Do)**

**veränderte Linienführung:** Einführung einer Linie U12 (S+U-Bf Warschauer Straße <> U-Bf Ruhleben); Fahrgäste der U2 steigen bitte in beiden Fahrtrichtungen in U-Bf Gleisdreieck um – die Weiterfahrt erfolgt vom anderen Bahnsteig (der Bahnhof ist barrierefrei).

**Linienführungen der betroffenen U-Bahn-Linien:**

! U1 fährt U-Bf Wittenbergplatz <> U-Bf Uhlandstraße (im 15-Minutentakt)

! U12 fährt S+U-Bf Warschauer Straße <> U-Bf Gleisdreieck <> U-Bf Nollendorfplatz <> U-Bf Wittenbergplatz <> U-Bf Ruhleben

! U2 fährt S+U-Bf Pankow <> U-Bf Gleisdreieck (bitte vom 14.04. (Mo) bis 27.04. (So) U-Bahn-Pendelverkehr S+U-Bf Potsdamer Platz <> U-Bf Gleisdreieck (im 10-Minutentakt) beachten)

! U3 fährt U-Bf Nollendorfplatz <> U-Bf Krumme Lanke

Am U-Bf Kurfürstenstraße kein Zugverkehr, bitte den ca. 250 m entfernten U Bülowstraße nutzen.

**Grund:** Gleisbauarbeiten

**U3**

**Breitenbachplatz – Fehrbelliner Platz**

**bis 10./11.04. (Do/Fr)**

**jeweils in den Nächten So/Mo bis Do/Fr  
von ca. 22:30 Uhr bis 1:30 Uhr**

**Ersatzverkehr mit barrierefreien Bussen:** S+U-Bf Heidelberger Platz <> U-Bf Fehrbelliner Platz

**U-Bahn-Pendelverkehr:** U-Bf Breitenbachplatz <> S+U-Bf Heidelberger Platz (im 10-Minutentakt)

**Linienführung der betroffenen U-Bahn-Linie:**

! U3 fährt U-Bf Krumme Lanke <> U-Bf Breitenbachplatz und U-Bf Fehrbelliner Platz <> S+U-Bf Warschauer Straße

Bitte zwischen S+U-Bf Heidelberger Platz <> U-Bf Spichernstraße auch die Ringbahnlinien S41/S42 sowie die U9 mit Umstieg in S+U-Bf Bundesplatz nutzen.

**Grund:** Gleiserneuerung im U-Bf Hermannplatz

**U6**

**Kurt-Schumacher-Platz – Alt-Tegel**

**bis 2026**

**Ersatzverkehr mit barrierefreien Bussen:** U-Bf Kurt-Schumacher-Platz <> U Alt-Tegel

**Linienführung der betroffenen U-Bahn-Linie:**

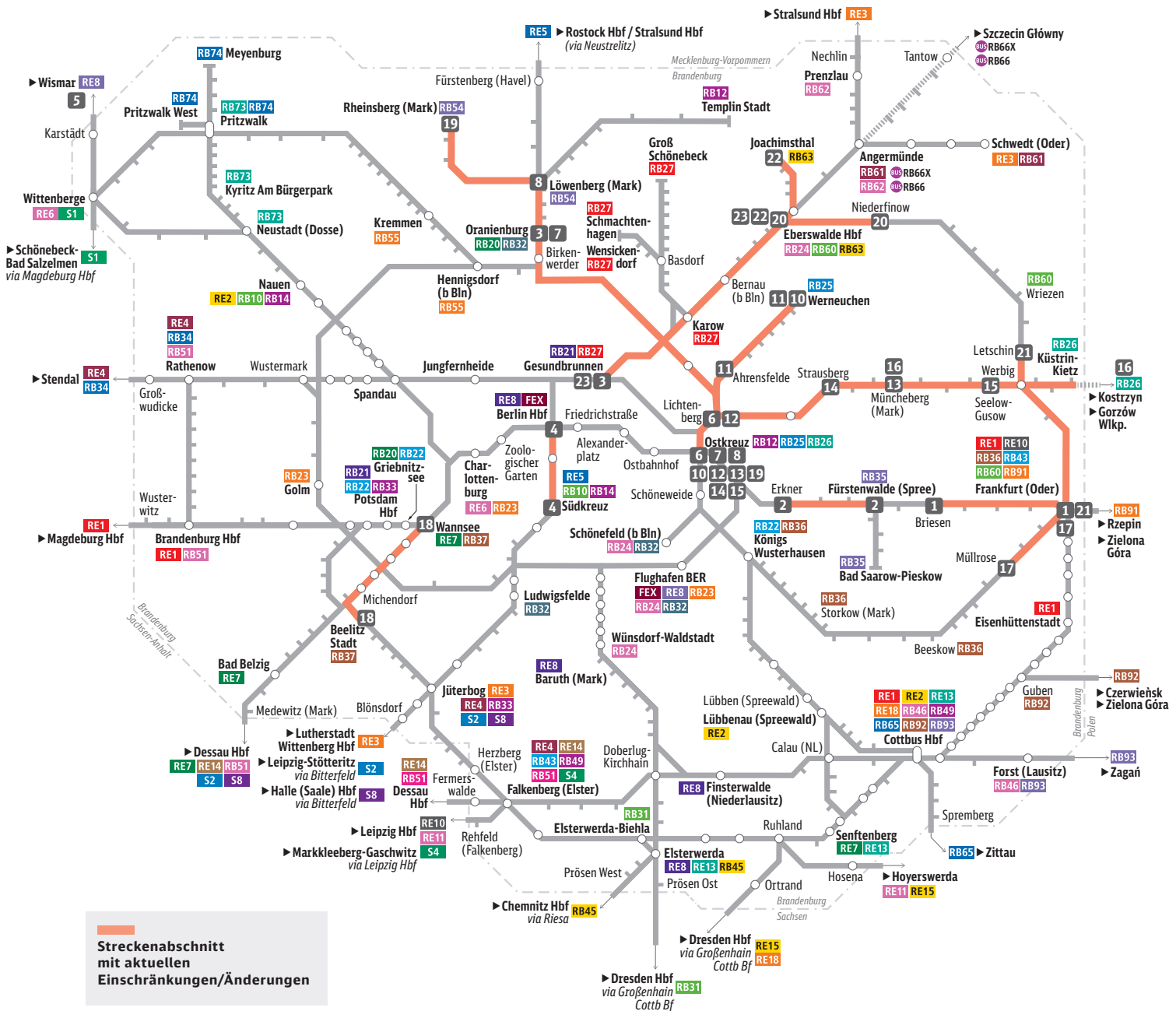
! U6 fährt U-Bf Alt-Mariendorf <> U-Bf Kurt-Schumacher-Platz

Bitte zwischen S+U-Bf Friedrichstraße <> S-Bf Tegel auch die S25 nutzen.

**Grund:** Erneuerung des nördlichen Streckenabschnittes auf der U6

# Fahrplanänderungen im Bahn-Regionalverkehr

Größere Baumaßnahmen im Zeitraum: Donnerstag, 27.03.2025, bis Sonntag, 13.04.2025



**RE1** (ODEG)  
**Magdeburg - Berlin - Frankfurt (Oder) - Eisenhüttenstadt (- Cottbus)**

**05.04. (Sa) bis 06.04. (So)..... WE 1**

! Ausfall aller Züge zwischen Briesen - Frankfurt (Oder)

! Ersatz durch Busse

**12.04. (Sa) bis 13.04. (So)..... WE 2**

! Ausfall aller Züge zwischen Erkner - Fürstenwalde

! Ersatz durch Busse

**RE5** (DB)  
**Rostock / Stralsund - Neustrelitz - Berlin Südkreuz**

**bis 10.04. (Do) ..... 3**

! Ausfall der Züge zwischen Oranienburg und Berlin-Gesundbrunnen

**RE8** (ODEG)  
**Wismar - Berlin - Flughafen BER und Berlin Hbf - Elsterwerda / Finsterwalde**

**bis 15.04. (Di) ..... 4**

! Ausfall aller Züge zwischen Berlin Hbf und Berlin Südkreuz

! Ersatz durch alternative Verbindungen

**bis 02.04. (Mi) ..... 5**

! Ausfall einzelner Züge im Abschnitt Schwerin bzw. Bad Kleinen - Wismar

! Ersatz durch Busse

**RB12** (NEB)  
**Templin Stadt - Berlin Ostkreuz**

**31.03. (Mo) 21 Uhr ..... 6**

**bis 01.04. (Di) 5 Uhr,**

**11.04. (Fr) ab 21:30 Uhr**

! Zugausfall zwischen Ostkreuz und Lichtenberg

! Ersatz durch S-Bahn




**bis 10.04. (Do), ganztägig**  **7**


- ! Zugausfall zwischen Ostkreuz und Oranienburg
- ! Ersatz durch S-Bahn

**12.04. (Sa) ab 20:45 Uhr** **WE 8**

- ! Zugausfall zwischen Ostkreuz und Löwenberg
- ! Ersatz durch Busse und S-Bahn

**RB24** (DB)**Eberswalde – Berlin Ostkreuz –  
Schönefeld (b Bln) und Flughafen BER –  
Zossen – Wünsdorf-Waldstadt****bis 17.04. (Do)**  **9**

- ! Ausfall einzelner Züge zwischen Flughafen BER und Wünsdorf-Waldstadt
- ! Ersatz durch Busse

**RB25** (NEB)**Berlin Ostkreuz – Werneuchen****26.03. (Mi) 20:30 Uhr**  **10**  
**bis 27.03. (Do) 6 Uhr,****28.03. (Fr) 21:30 bis 22:30 Uhr,****30.03. (So) 23 Uhr**  
**bis 31.03. (Mo) 6 Uhr,****31.03. (Mo) bis 01.04. (Di)**  
**jeweils ab 21:30 Uhr,****11.04. (Fr) ab 19:45 Uhr**


- ! Zugausfall zwischen Ostkreuz und Werneuchen
- ! Ersatz durch Busse und S-Bahn

**28.03. (Fr) 22:30 Uhr** **WE 11**  
**bis 30.03. (So) Betriebsschluss**


- ! Zugausfall zwischen Ahrensfelde und Werneuchen
- ! Ersatz durch Busse

**31.03. (Mo), ab 21 Uhr**  **12**


- ! Zugausfall zwischen Ostkreuz und Lichtenberg
- ! Ersatz durch S-Bahn

**RB26** (NEB)**Berlin Ostkreuz – Kostrzyn/Gorzow Wlkp.****27.03. (Do) bis 6 Uhr**  **13****01.04. (Di) bis 6 Uhr**


- ! Ausfall zwischen Ostkreuz und Müncheberg
- ! Ersatz durch Busse und S-Bahn

**28.03. (Fr) ab 21 Uhr**  **14****bis 29.03. (Sa) bis Betriebsschluss**

- ! Zugausfall zwischen Ostkreuz und Strausberg
- ! Ersatz durch S-Bahn

**31.03. (Mo) ab 20:30 Uhr**  **15**

- ! Zugausfall zwischen Ostkreuz und Seelow-Gusow
- ! Ersatz durch Busse, Taxi und S-Bahn

**01.04. (Di) ab 21 Uhr**  **16****bis 02.04. (Mi) bis 6 Uhr**

- ! Zugausfall zwischen Müncheberg und Kostrzyn
- ! Ersatz durch Busse und Taxi

**RB36** (NEB)**Königs Wusterhausen – Frankfurt (Oder)****03.04. (Do) ab 20:30 Uhr**  **17****bis 04.04. (Fr) bis 05:30 Uhr**

- ! Zugausfall zwischen Müllrose und Frankfurt (Oder)
- ! Ersatz durch Busse

**RB37** (ODEG)**Beelitz Stadt – Berlin-Wannsee****13.04. (So)** **WE 18**

- ! veränderte Fahrzeiten einiger Züge

**RB54** (NEB)**Rheinsberg (Mark) – Löwenberg (Mark) –  
Berlin-Lichtenberg****bis 30.06. (Mo)**  **19****jeweils ganztägig**

- ! Zugausfall zwischen Ostkreuz und Rheinsberg
- ! Ersatz durch Busse
- ! Zur An- und Abreise von/nach Löwenberg bitte die Züge der RB12 oder, sofern nicht anders möglich, die Züge des RE5 nutzen.

**RB60** (NEB)**Eberswalde – Frankfurt (Oder)****27.03. (Do) ab 20:30 Uhr**  **20**


- ! Zugausfall zwischen Eberswalde und Niederfinow
- ! Ersatz durch Busse

**10.04. (Do) ab 20:30 Uhr**  **21****bis 11.04. (Fr) bis 05:30 Uhr**

- ! Zugausfall zwischen Letschin und Frankfurt (Oder)
- ! Ersatz durch Busse

**RB63** (NEB)**Joachimsthal – Eberswalde****08.04. (Di) bis 10.04. (Do)**  **22****jeweils 21 Uhr bis 6 Uhr**

- ! Zugausfall zwischen Eberswalde und Joachimsthal
- ! Ersatz durch Busse

**12.04. (Sa) bis 29.05. (Do)**  **23**

- ! Zubringer-Fahrten an Wochenenden und Feiertagen
- ! Zugausfall zwischen Berlin Gesundbrunnen und Eberswalde
- ! Ersatz durch Busse (DB Regio)



Alle Informationen zu Baumaßnahmen, zu Terminänderungen und zur aktuellen Betriebssituation gibt es bei den jeweiligen Verkehrsunternehmen.

# Für Berlins nachhaltige Zukunft

17 Klaviere an 17 Orten aufgestellt



Foto: DB AG / Volker Emerleben

Eines der Klaviere des Vereins Global Goals steht am Berliner Hauptbahnhof.

Am Berliner Hauptbahnhof, Ebene -1, unweit des U-Bahn-Zugangs, steht seit Mitte März ein Klavier – nicht symbolisch, sondern ganz praktisch: zum Hören und zum selbst Spielen. Verantwortlich dafür ist der Verein Global Goals. Er stellt seit dem vergangenen Jahr 17 Klaviere an 17 Orten in Berlin aus. Damit macht der Verein auf die globale Nachhaltigkeitsagenda der Vereinten Nationen und deren 17 Ziele aufmerksam.

Das Instrument am Berliner Hauptbahnhof repräsentiert das Ziel „Frieden, Gerechtigkeit und starke Institutionen“ und soll täglich tausende Menschen auf die UN-Nachhaltigkeitsziele und die nachhaltige Zukunft Berlins aufmerksam machen. Offizieller Partner der Aktion ist die Deutsche Bahn. Klaviere in Bahnhöfen stehen bereits am Südkreuz, am Potsdamer Platz und in Lichtenberg.

## INFO

→ [globalgoalsberlin.de](http://globalgoalsberlin.de)

**IMPRESSUM punkt3** | **Herausgeber:** punkt3 Verlag GmbH, Werftstr. 2, 10557 Berlin, Tel. 030 57795890, E-Mail: [redaktion@punkt3.de](mailto:redaktion@punkt3.de), → [punkt3.de](http://punkt3.de) | **Redaktion:** Nina Dennert, Josephine Mühlh | **Redaktionsbeirat:** Anette Schuster (S-Bahn Berlin), Sonja Gurriss (DB Regio Nordost) | **Layout/Produktion:** Ines Thomas, Carolin Semke | **Druck:** Rautenberg Media KG | Keine Haftung für unverlangt eingesandte Manuskripte und Fotos.

Nächste punkt3-Ausgabe ab 10. April 2025

Die DB Regio AG, Regio Nordost, erbringt Verkehrsleistungen im Schienenpersonen-nahverkehr in den Bundesländern Berlin, Brandenburg, Sachsen-Anhalt, Mecklenburg-Vorpommern, Sachsen, Schleswig-Holstein, Hamburg sowie bis ins Nachbarland Polen.



Zwei Länder. Ein Verbund.



VERKEHRSGESSELLSCHAFT MECKLENBURG-VORPOMMERN MVV



mein-Takt.de SACHSEN-ANHALT



tut gut. MV



## SERVICE VON S-BAHN BERLIN UND DB REGIO

### S-Bahn Berlin

#### KUNDENBETREUUNG

☎ 030 297-43333  
Mo-So 0.00 – 24.00 Uhr  
Kontakt: [sbahn.berlin/kontakt](http://sbahn.berlin/kontakt)  
Fax 030 297-43444

#### Firmenanschrift

S-Bahn Berlin GmbH  
Elisabeth-Schwarzhaupt-Platz 1  
10115 Berlin

#### ABO-SERVICE/FIRMENTICKET

☎ 030 297-43555  
Mo-Fr 6.00 – 22.00 Uhr  
Sa/So/Feiertag 7.00 – 21.00 Uhr  
E-Mail: [abo@sbahn.berlin](mailto:abo@sbahn.berlin)

#### Postanschrift

S-Bahn Berlin GmbH – Abo-Center  
Postfach 90 01 13, 12401 Berlin

#### KUNDENBÜRO ERHÖHTES BEFÖRDERUNGSENTGELT

Ostbahnhof (Galerie)  
Am Ostbahnhof 9, 10243 Berlin  
Mo-Do 8.00 – 20.00 Uhr  
Fr 8.00 – 18.00 Uhr  
(außer feiertags)

#### Postanschrift

S-Bahn Berlin GmbH/EBE  
Postfach 2253, 76492 Baden-Baden  
→ [ebe.sbahn.berlin](mailto:ebe.sbahn.berlin)

#### FUNDBÜRO

☎ 030 297-43333  
→ [sbahn.berlin/fundservice](http://sbahn.berlin/fundservice)  
Rudolfstraße 1-8, 10245 Berlin  
Mo, Di, Do, Fr 9.00 – 17.00 Uhr  
(außer feiertags)

#### KUNDENZENTREN

**Alexanderplatz, Friedrichstraße**  
Mo-Fr 8.00 – 20.00 Uhr  
Sa/So/Feiertag 9.00 – 18.30 Uhr  
Hier sind auch DB-Fahrkarten erhältlich (DB-Agentur).

#### Hauptbahnhof<sup>1</sup>

Mo-Sa 7.00 – 22.00 Uhr  
So/Feiertag 8.00 – 22.00 Uhr

#### Lichtenberg

Mo-Fr 8.00 – 20.00 Uhr  
Sa/So/Feiertag 8.30 – 17.00 Uhr

#### Ostbahnhof

Serviceschalter  
Mo-Fr 6.00 – 22.00 Uhr  
Sa/So/Feiertag 7.00 – 21.00 Uhr  
Verkaufsschalter  
Mo-Fr 8.00 – 20.00 Uhr  
Sa/So/Feiertag 7.00 – 21.00 Uhr

#### Potsdam Hauptbahnhof

Mo-Fr 7.00 – 20.30 Uhr  
Sa 8.00 – 18.30 Uhr  
So/Feiertag 8.00 – 17.00 Uhr

#### Spandau<sup>1</sup>

Mo-Fr 8.00 – 20.00 Uhr  
Sa/So/Feiertag 8.30 – 18.00 Uhr

#### Zoologischer Garten<sup>1</sup>, Gesundbrunnen<sup>1</sup>

Mo-Fr 8.00 – 20.00 Uhr  
Sa/So/Feiertag 9.00 – 18.30 Uhr

Weitere Verkaufs- und Serviceeinrichtungen unter → [sbahn.berlin](http://sbahn.berlin)

(Änderungen vorbehalten)

### DB Regio Nordost

#### KUNDENDIALOG DB REGIO

Fragen, Hinweise, Kritik sowie Fahrplan- und Tarifauskünfte für den Verkehrsverbund (VBB):  
Babelsberger Straße 18  
14473 Potsdam  
E-Mail: [kundendialog.berlin-brandenburg@deutschebahn.com](mailto:kundendialog.berlin-brandenburg@deutschebahn.com)  
☎ 0331 235-6881 / -6882  
Mo-Fr 6.00 – 20.00 Uhr

#### BERATUNG UND BUCHUNG

☎ 030 2970

#### DB VERTRIEB GMBH

#### ABO-CENTER BERLIN

☎ 030 80921299  
Fax 030 297-37007  
E-Mail: [abo-vbb@bahn.de](mailto:abo-vbb@bahn.de)

#### FUNDSERVICE-HOTLINE

☎ 030 586020909  
Fax 0202 352317  
E-Mail: [Fundbuero.DBAG@deutschebahn.com](mailto:Fundbuero.DBAG@deutschebahn.com)  
Mo-Sa 8.00 – 20.00 Uhr  
So 10.00 – 20.00 Uhr

#### MOBILITÄTS-SERVICEZENTRALE

Auskunft und Fahrtanmeldung zur Beförderung von Mobilitätseingeschränkten  
☎ 030 65212888  
Mo-Fr 8.00 – 20.00 Uhr  
Sa/So/Feiertag 10.00 – 18.00 Uhr

#### DB-REISEZENTREN (AUSWAHL)

#### Berlin Gesundbrunnen

Mo-Fr 8.00 – 19.00 Uhr  
Sa/So/Feiertag 9.00 – 18.00 Uhr

#### Berlin Hauptbahnhof

**Ebene -1**  
Mo-Fr 8.00 – 19.00 Uhr  
Sa/So/Feiertag 9.00 – 18.00 Uhr

#### Berlin Ostbahnhof

Mo-Fr 8.00 – 19.00 Uhr  
Sa/So/Feiertag 9.00 – 18.00 Uhr

#### Berlin-Spandau

Mo-Fr 8.00 – 19.00 Uhr  
Sa/So/Feiertag 9.00 – 18.00 Uhr

#### Berlin Südkreuz

Mo-Fr 8.00 – 19.00 Uhr  
Sa/So/Feiertag 9.00 – 18.00 Uhr

#### Berlin Zoologischer Garten

Mo-Fr 8.00 – 19.00 Uhr  
Sa/So/Feiertag 9.00 – 18.00 Uhr

#### Flughafen Berlin Brandenburg (BER) Terminal 1 / U1

Mo-Fr 9.00 – 20.00 Uhr  
Sa/So 9.00 – 18.00 Uhr

(Änderungen vorbehalten)

<sup>1</sup> im DB Reisezentrum