

S2**S25****S26**

Teltow Stadt/Attilastraße ◀ Südkreuz

21.06.2022 (Di) – 02.09.2022 (Fr)

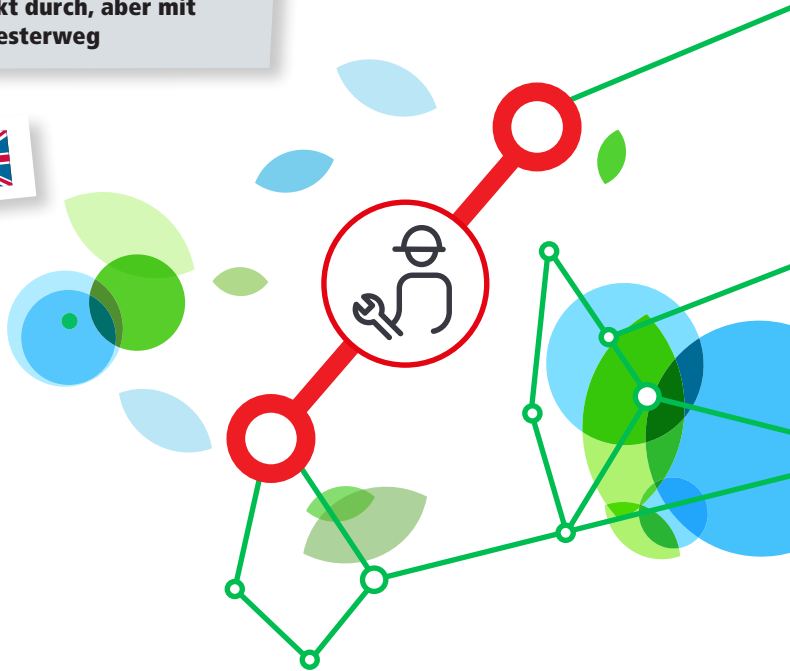
4 Uhr

1:30 Uhr

Ersatzverkehr mit Bussen

Replacement service by bus

noch bis 12.08. (Fr) 1:30 Uhr fährt die S2
im 20-Minutentakt durch, aber mit
Umsteigen in Priesterweg



Zwei Länder
Ein Verbund



Inhalt

- Seite 3 Sehr geehrte Fahrgäste
- Seite 4 Dear Passengers
- Seite 5 Umfahrungsgrafik 21.06. (Di) 4 Uhr bis 12.08.2022 (Fr) 1:30 Uhr
- Seite 6 Linienführungen der S2, S25, S26 vom 21.06. (Di) bis 12.08.2022 (Fr) weitere Umfahrungsmöglichkeiten für beide Bauabschnitte
- Seite 7 Umfahrungsgrafik 12.08. (Fr) 4 Uhr bis 02.09.2022 (Fr) 1:30 Uhr
- Seite 8 Linienführungen der S2, S25, S26 vom 12.08. (Fr) bis 02.09.2022 (Fr) Ersatzverkehr mit Bussen für beide Bauabschnitte

Haltestellen des Ersatzverkehrs mit Bussen (Karten)

- Seite 10 Teltow Stadt
- Seite 11 Lichterfelde Süd und Ostpreußendamm Süd
- Seite 12 Osdorfer Straße und Ostpreußendamm/Osdorfer Straße
- Seite 13 Lichterfelde Ost
- Seite 14 Lankwitz und Lankwitz Kirche
- Seite 15 AttilasträÙe
- Seite 16 Südende
- Seite 17 Priesterweg
- Seite 18 Südkreuz

Impressum:

Herausgeber
S-Bahn Berlin GmbH
Fahrgastmarketing
Elisabeth-Schwarzhaupt-Platz 1
10115 Berlin

Stand: 1. Juni 2022
Änderungen vorbehalten.
Einzelangaben ohne Gewähr.

sbahn.berlin

Sehr geehrte Fahrgäste,

vom 21.06. (Di) 4 Uhr durchgehend bis 02.09.2022 (Fr) 1:30 Uhr wird auf den südlichen Abschnitten der S-Bahnlinien S2 (Dresdner Bahn), S25 und S26 (Anhalter Bahn) gebaut. Für die S25 und S26 wird während des gesamten Zeitraums zwischen Teltow Stadt bzw. Lankwitz ↔ Südkreuz Ersatzverkehr mit Bussen eingerichtet. Die S2 kann in einer ersten Bauphase bis 12.08.2022 (Fr) 1:30 Uhr noch eingleisig im 20-Minutentakt fahren, wobei in beiden Fahrtrichtungen in Priesterweg umgestiegen und die Bahnsteigseite gewechselt werden muss. In der zweiten Bauphase ab 12.08.2022 (Fr) 4 Uhr ist zusätzlich auch die S2 zwischen Attilastraße ↔ Südkreuz unterbrochen, für Fahrgäste der S2 wird eine weitere, zusätzliche Ersatzverkehrslinie eingerichtet.

Im gesamten Bauzeitraum werden 10,5 Kilometer Gleise und insgesamt 19 Weichen erneuert, in der zweiten Bauphase wird eine Überleitverbindung zwischen S- und Fernbahn südlich von Südkreuz eingebaut.

Insgesamt wird Ersatzverkehr mit Bussen auf vier separaten Linien eingerichtet:

- BUS S2** Blankenfelde ↔ Mahlow ↔ Lichtenrade (09.05. bis 21.11.2022)
- BUS S2** Attilastraße ↔ Priesterweg ↔ Südkreuz (12.08. bis 02.09.2022)
- BUS S25** Teltow Stadt ↔ Lichterfelde Ost ↔ Lankwitz Kirche ↔ Priesterweg ↔ Südkreuz (21.06. bis 02.09.2022)
- BUS S26** Lankwitz ↔ Lankwitz Kirche ↔ Priesterweg ↔ Südkreuz (21.06. bis 02.09.2022)

In Lichterfelde Süd hält der Bus S25 nicht am S-Bahnhof, sondern an der ca. 900 Meter entfernten Bushaltestelle „Ostpreußendamm Süd“. In Osdorfer Straße hält der Bus S25 nicht am S-Bahnhof, sondern an der ca. 450 Meter entfernten Bushaltestelle „Ostpreußendamm/Osdorfer Straße“. In Lankwitz hält der Bus S25 nicht am S-Bahnhof, sondern nur an der Bushaltestelle „Lankwitz Kirche“. Der S-Bahnhof Lankwitz wird durch den Bus S26 (Lankwitz ↔ Südkreuz) bedient, an der Bushaltestelle „Lankwitz Kirche“ besteht eine Umsteigemöglichkeit zwischen den beiden Buslinien S25 und S26. Beachten Sie bitte auch die eingeschränkte Betriebszeit der Buslinie S26. Im Abschnitt Lankwitz Kirche ↔ Priesterweg ↔ Südkreuz fahren die beiden Buslinien S25 und S26 parallel.

Der Abschnitt Blankenfelde ↔ Lichtenrade bleibt vsl. bis 10.12.2022 (Sa) gesperrt, der Abschnitt Blankenfelde ↔ Mahlow bleibt bis vsl. 17.04.2023 gesperrt (Mo).

Bitte nutzen Sie zur Umfahrung zwischen (Teltow ↔) Lichterfelde Ost ↔ Südkreuz auch die Regional-Express Linien RE3, RE4 oder RE5 sowie zwischen Blankenfelde ↔ Südkreuz auch den Regional-Express RE5.

Es kommen überwiegend barrierefreie Busse zum Einsatz. Bitte haben Sie Verständnis, sollten einzelne Fahrten nicht barrierefrei angeboten werden können. Die Beförderung von Kinderwagen, Rollstühlen und Fahrrädern ist nur im Rahmen vorhandener Kapazitäten möglich. Dabei haben Kinderwagen und Rollstühle Vorrang.

Bitte erwerben Sie Ihre Fahrausweise möglichst vor Fahrtantritt, in den Bussen ist leider kein Erwerb von Fahrausweisen möglich.

Wir empfehlen, kurz vor Fahrtantritt eine Reiseverbindung aus den elektronischen Fahrplanauskunftsprogrammen unter sbahn.berlin, www.vbb.de oder www.bahn.de abzurufen. Die Daten sind auch per App verfügbar. Hier werden Ihnen alternative Routen angezeigt.

Ihre S-Bahn Berlin GmbH

Dear Passengers,

from 21.06. (Tue) 4.00 a.m. until 02.09.2022 (Fri) 1.30 a.m. construction works are taking place on the southern sections of the S-Bahn lines S2 (Dresdner Bahn), S25 and S26 (Anhalter Bahn). For the entire period between Teltow Stadt and Lankwitz ↔ Südkreuz, rail replacement bus services will be set up for the S25 and S26. In the first construction phase until 12.08.2022 (Fri) 1.30 a.m., the S2 can still run on a single track every 20 minutes. For both directions a change at Priesterweg and a change of the platform side is necessary. In the second construction phase from 12.08.2022 (Fri) 4.00 a.m., the S2 does not run between Attilastraße ↔ Südkreuz. For passengers of the S2 another, additional replacement line will be set up.

During the entire construction phase, 10.5 kilometers of tracks and a total of 19 switches will be renewed. In the second construction phase a crossover between the S-Bahn and mainline trains will be installed south of Südkreuz.

Replacement bus services will be set up on four separate lines:

- BUS S2** Blankenfelde ↔ Mahlow ↔ Lichtenrade (09.05. to 21.11.2022)
- BUS S2** Attilastraße ↔ Priesterweg ↔ Südkreuz (12.08. to 02.09.2022)
- BUS S25** Teltow Stadt ↔ Lichterfelde Ost ↔ Lankwitz Kirche ↔ Priesterweg ↔ Südkreuz (21.06. to 02.09.2022)
- BUS S26** Lankwitz ↔ Lankwitz Kirche ↔ Priesterweg ↔ Südkreuz (21.06. to 02.09.2022)

In Lichterfelde Süd, the S25 bus does not stop at the S-Bahn station, but at the bus stop "Ostpreußendamm Süd", which is about 900 meters away. In Osdorfer Straße, the S25 bus does not stop at the S-Bahn station, but at the "Ostpreußendamm/Osdorfer Straße" bus stop, which is about 450 meters away. In Lankwitz, the S25 bus does not stop at the S-Bahn station, but at the "Lankwitz Kirche" bus stop. The S-Bahn station Lankwitz is serviced by the S26 bus (Lankwitz ↔ Südkreuz). At the bus stop "Lankwitz Kirche" there is a transfer option between the two bus lines S25 and S26. Please also note the limited operating hours of the S26 bus line. In the section Lankwitz Kirche ↔ Priesterweg ↔ Südkreuz, the two bus lines S25 and S26 run parallel.

The section between Blankenfelde ↔ Lichtenrade is expected to remain closed until 10.12.2022 (Sat). The section between Blankenfelde ↔ Mahlow is expected to remain closed until 17.04.2023 (Mon).

Please also use the regional express lines RE3, RE4 or RE5 to bypass the section between (Teltow ↔) Lichterfelde Ost ↔ Südkreuz. Please use to bypass between Blankenfelde ↔ Südkreuz also the regional express RE5.

Mainly barrier-free vehicles will be used for replacement services. We ask for your understanding should barrier-free vehicles be unavailable for any part of your journey. Transporting pushchairs, wheelchairs and bicycles is only possible where there is space on the bus, with priority being given to pushchairs and wheelchairs.

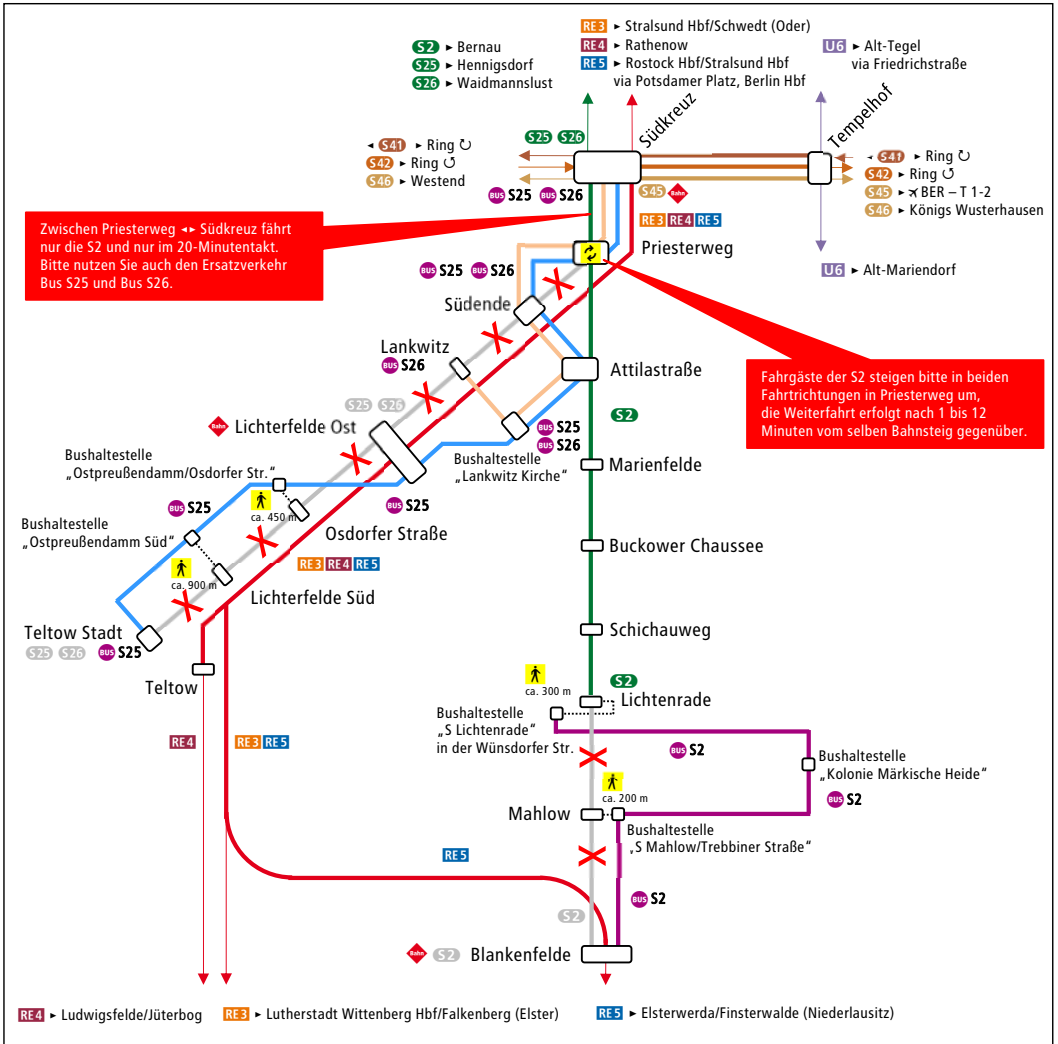
Please purchase your ticket prior to travelling, since tickets are not available for purchase on the buses.

Before you start your journey, we recommend that you check service availability in the electronic timetable information at sbahn.berlin, www.vbb.de or www.bahn.de. The information you need is also available on the corresponding apps and mobil.s-bahn-berlin.de. These online resources can show you alternative routes to your destination.

S-Bahn Berlin GmbH

21.06. (Di) 4 Uhr durchgehend bis 12.08.2022 (Fr) 1:30 Uhr gesperrt ist der Abschnitt Teltow Stadt ↔ Priesterweg

From 21.06. (Tue) 4 a.m. continuously until 12.08.2022 (Fri) 1:30 a.m. the section Teltow Stadt ↔ Priesterweg is closed



BUS S2	Blankenfelde ↔ Mahlow ↔ Lichtenrade
BUS S25	Teltow Stadt ↔ Lichterfelde Ost ↔ Lankwitz Kirche ↔ Priesterweg ↔ Südkreuz
BUS S26	Lankwitz ↔ Lankwitz Kirche ↔ Priesterweg ↔ Südkreuz

Linienführungen der betroffenen S-Bahn-Linien/Route of the affected S-Bahn lines:

S2 fährt/runs: Lichtenrade ↔ Priesterweg (im 10-Minutentakt) **und** Priesterweg ↔ Bernau
Die Verstärkerzüge fahren im nördlichen Abschnitt Schöneberg ↔ Anhalter Bahnhof ↔ Buch (im Abschnitt Anhalter Bahnhof ↔ Buch besteht somit ein 10-Minutentakt).

S25 fährt/runs: Südkreuz ↔ Hennigsdorf

S26 fährt/runs: Südkreuz ↔ Waidmannslust (Sa+So Südkreuz ↔ Gesundbrunnen)

Veränderungen

Zugverkehr verändert

Fahrgäste der S2 steigen bitte in beiden Fahrtrichtungen in Priesterweg um, die Weiterfahrt erfolgt nach 2 bis 12 Minuten (in Fahrtrichtung Bernau) bzw. nach 1 Minute (in Fahrtrichtung Lichtenrade) vom selben Bahnsteig gegenüber. Im Nachtverkehr Fr/Sa und Sa/So erfolgt die Weiterfahrt nach 2 bis 4 Minuten vom selben Bahnsteig gegenüber.

Taktänderung

Priesterweg ↔ Südkreuz S-Bahnverkehr nur im 20-Minutentakt mit S2

Südkreuz ↔ Anhalter Bahnhof S-Bahnverkehr nur im ungefähren 5-/5-/10-Minutentakt

Fahrplanänderung

Die S2 fährt von Marienfelde bis Priesterweg 2 Minuten früher. Die S2 nach Bernau fährt von Priesterweg bis Yorckstraße 1 Minute früher. Die S2 nach Buch fährt von Anhalter Bahnhof bis Potsdamer Platz 1 Minute früher. In der Gegenrichtung fährt die S2 von Yorckstraße bis Priesterweg 1 bis 2 Minuten später sowie die S2 nach Lichtenrade von Priesterweg bis Marienfelde ebenfalls 2 Minuten später.

Im Nachtverkehr Fr/Sa und Sa/So fährt die S2 von Lichtenrade bis Priesterweg 4 Minuten früher, in der Gegenrichtung fährt die S2 von Friedrichstraße bis Priesterweg 1 bis 2 Minuten früher.

Bahnsteigänderung

In Priesterweg fährt die S2 nach Bernau von Gleis 3 (Bahnsteig stadtauswärts).

Gleisänderung

In Südkreuz fährt die S2 nach Bernau von Gleis 1 (Gleis stadtauswärts).

Zugbildung

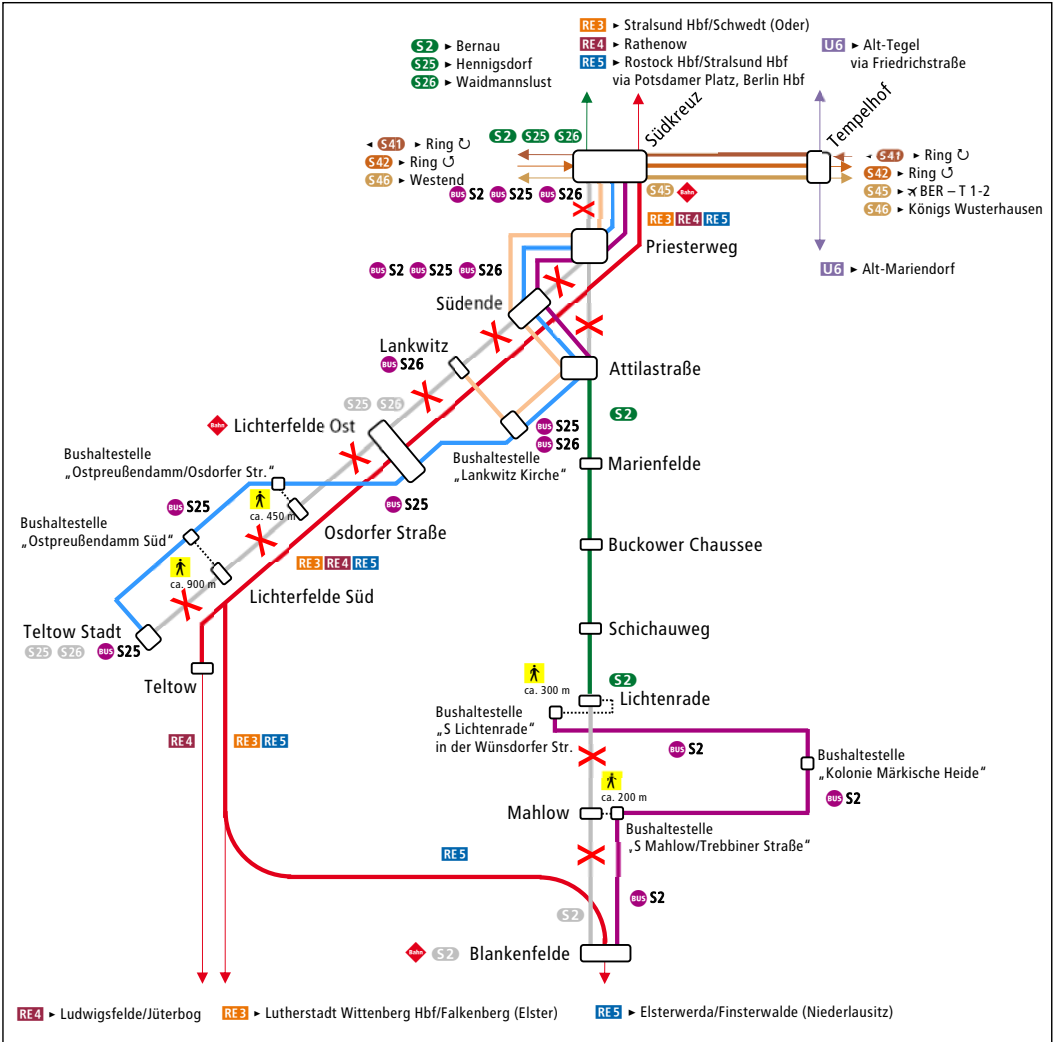
Die S26 fährt mit 6 Wagen (anstatt mit 4 Wagen).

weitere Umfahrungsmöglichkeiten / further diversion options

 RE3	Lichterfelde Ost ↔ Südkreuz ↔ Potsdamer Platz ↔ Berlin Hbf (tief) ↔ Gesundbrunnen Abweichungen sind möglich. Bitte informieren Sie sich: bauinfos.deutschebahn.com/berlin-bb
 RE4	Teltow ↔ Lichterfelde Ost ↔ Südkreuz ↔ Potsdamer Platz ↔ Berlin Hbf (tief) Abweichungen sind möglich. Bitte informieren Sie sich: odeg.de/linien-fahrplaene/fahrplanabweichungen
 RE5	Blankenfelde ↔ Lichterfelde Ost ↔ Südkreuz ↔ Potsdamer Platz ↔ Berlin Hbf (tief) ↔ Gesundbrunnen Abweichungen sind möglich. Bitte informieren Sie sich: bauinfos.deutschebahn.com/berlin-bb
U6	U Alt-Mariendorf ↔ S+U Tempelhof ↔ S+U Friedrichstraße
 M11	S Lichterfelde West ↔ S Lichterfelde Ost ↔ S Buckower Chaussee ↔ S Schöneweide
 M76	S Lichtenrade ↔ U Alt-Mariendorf ↔ S Priesterweg ↔ S Feuerbachstraße
 M85	S Lichterfelde Süd ↔ Ostpreußendamm Süd ↔ S+U Rathaus Steglitz ↔ S+U Berlin Hbf
 X10	S Teltow Stadt/Gonfrevillestraße ↔ S Zehlendorf ↔ S Halensee ↔ S+U Zoologischer Garten im Abschnitt S Teltow Stadt/Gonfrevillestraße ↔ Teltow, Zehlendorfer Straße nur Mo-Fr zu den Hauptverkehrszeiten
 184	Teltow, Ruhlsdorfer Platz ↔ Ostpreußendamm Süd ↔ Ostpreußendamm/Osdorfer Str. ↔ S Lichterfelde Ost ↔ Lankwitz Kirche ↔ S Attilastraße ↔ S+U Tempelhof ↔ S Südkreuz/Ostseite
 186	S Lichterfelde Süd ↔ S Osdorfer Str. ↔ S+U Rathaus Steglitz

12.08. (Fr) 4 Uhr durchgehend bis 02.09.2022 (Fr) 1:30 Uhr gesperrt sind die Abschnitte Teltow Stadt/Attilastraße ↔ Südkreuz

From 12.08. (Fri) 4 a.m. continuously until 02.09.2022 (Fri) 1:30 a.m. the sections Teltow Stadt/Attilastraße ↔ Südkreuz are closed



bus S2	Blankenfelde ↔ Mahlow ↔ Lichtenrade
bus S2	Attilastraße ↔ Priesterweg ↔ Südkreuz
bus S25	Teltow Stadt ↔ Lichterfelde Ost ↔ Lankwitz Kirche ↔ Priesterweg ↔ Südkreuz
bus S26	Lankwitz ↔ Lankwitz Kirche ↔ Priesterweg ↔ Südkreuz

Linienführungen der betroffenen S-Bahn-Linien/Route of the affected S-Bahn lines:

S2 fährt/runs: Lichtenrade ↔ Priesterweg (im 10-Minutentakt) **und** Südkreuz ↔ Bernau
Die Verstärkerzüge fahren im nördlichen Abschnitt Schöneberg ↔ Anhalter Bahnhof ↔ Buch (im Abschnitt Anhalter Bahnhof ↔ Buch besteht somit ein 10-Minutentakt).

S25 fährt/runs: Südkreuz ↔ Hennigsdorf

S26 fährt/runs: Südkreuz ↔ Waidmannslust (Sa+So Südkreuz ↔ Gesundbrunnen)

Veränderungen

Taktänderung

Südkreuz ↔ Anhalter Bahnhof S-Bahnverkehr nur im ungefähren 5-/5-/10-Minutentakt

Fahrplanänderung

Die S2 nach Bernau fährt von Südkreuz bis Yorckstraße 1 Minute früher. Die S2 nach Buch fährt von Anhalter Bahnhof bis Potsdamer Platz 1 Minute früher. Im Nachtverkehr Fr/Sa und Sa/So fährt die S2 nach Lichtenrade von AttilasträÙe bis Marienfelde 1 Minute früher.

Zugbildung

Zwischen Lichtenrade ↔ AttilasträÙe kommen nur Kurzzüge (4 Wagen) zum Einsatz. Bitte achten Sie auf die Kennzeichnung der Halteabschnitte auf den Bahnsteigen.

Gleisänderung

In Südkreuz fährt die S2 nach Bernau von Gleis 1 (Gleis stadtauswärts).

Zugbildung

Die S26 fährt mit 6 Wagen (anstatt mit 4 Wagen).

Ersatzverkehr mit Bussen vom 21.06. (Di) 4 Uhr bis 02.09.2022 (Fr) 1:30 Uhr

BUS S2 Blankenfelde ↔ Lichtenrade (09.05. (Mo) 4 Uhr bis 21.11.2022 (Mo) 1:30 Uhr)

Die Haltestellen des Ersatzverkehrs befinden sich hier/Replacement bus stops

Bahnhof/Station	Bushaltestelle Stop at bus stop	in der/auf dem on (street)/at (square)	hier hält auch also stops here
Blankenfelde	S Blankenfelde Bhf	Moselstraße	
Mahlow	S Mahlow/Trebbiner Straße	Trebbiner Straße	
	Kolonie Märkische Heide	Kirchhainer Damm	BUS 275
Lichtenrade	S Lichtenrade	Wünsdorfer Straße	BUS 275

Die Busse fahren überwiegend im 10-Minutentakt. Die Fahrzeit für die gesamte Strecke beträgt ca. 17 Minuten.

BUS S2 AttilasträÙe ↔ Südkreuz (nur vom 12.08. (Fr) 4 Uhr bis 02.09.2022 (Fr) 1:30 Uhr)









Die Haltestellen des Ersatzverkehrs befinden sich hier/Replacement bus stops

Bahnhof/Station	Bushaltestelle Stop at bus stop	in der/auf dem on (street)/at (square)	hier hält auch also stops here
AttilasträÙe	S AttilasträÙe	Steglitzer Damm	BUS S25, S26, 282
Südende	S Südende	Steglitzer Damm	BUS S25, S26, 282
Priesterweg	S Priesterweg	Prellerweg	BUS S25, S26, M76, X76, 170, 246
Südkreuz	S Südkreuz Bhf	Hildegard-Knef-Platz (Nähe - Position 1)	BUS S25, S26, 106, N42

Die Busse fahren überwiegend im 8/2-Minutentakt.

BUS S25 Teltow Stadt ↔ Lankwitz Kirche ↔ Südkreuz (21.06. (Di) 4 Uhr bis 02.09.2022 (Fr) 1:30 Uhr)

Die Haltestellen des Ersatzverkehrs befinden sich hier/ Replacement bus stops






Bahnhof/Station	Bushaltestelle Stop at bus stop	in der/auf dem on (street)/at (square)	hier hält auch also stops here
Teltow Stadt	S Teltow Stadt	Mahlower Straße	
Lichterfelde Süd	Ostpreußendamm Süd	Ostpreußendamm	 M85, 184
Osdorfer Straße	Ostpreußendamm/Osdorfer Straße	Ostpreußendamm	 112, 184, N84, N88
Lichterfelde Ost	S Lichterfelde Ost Bhf	Lankwitzer Straße	 M11, X11, 184, 284
Lankwitz	Lankwitz, Kirche	Kaiser-Wilhelm-Straße	 S26, 184, 187
AttilasträÙe	S AttilasträÙe	Steglitzer Damm	 S26, 282
Südende	S Südende	Steglitzer Damm	 S26, 282
Priesterweg	S Priesterweg	Prellerweg	 S26, M76, X76, 170, 246
Südkreuz	S Südkreuz Bhf	Hildegard-Knef-Platz (Nähe - Position 1)	 S26, 106, N42

Die Busse fahren Mo-Fr tagsüber im 3 bis 5-Minutentakt, Mo-Fr in den Sommerferien sowie Sa+So im 6 bis 7-Minutentakt, im Früh- und Abendverkehr im 10 bis 20-Minutentakt und im Nachtverkehr Fr/Sa und Sa/So im 30-Minutentakt. Die Fahrzeit für die gesamte Strecke beträgt ca. 30 bis 37 Minuten.

BUS S26 Lankwitz ↔ Lankwitz Kirche ↔ Südkreuz (21.06. (Di) 4 Uhr bis 02.09.2022 (Fr) 1:30 Uhr)

Linie fährt nur Mo-Fr ca. 5:30 bis 1 Uhr, Sa ca. 9 bis 19 Uhr und So ca. 10 bis 18 Uhr

Die Haltestellen des Ersatzverkehrs befinden sich hier/ Replacement bus stops

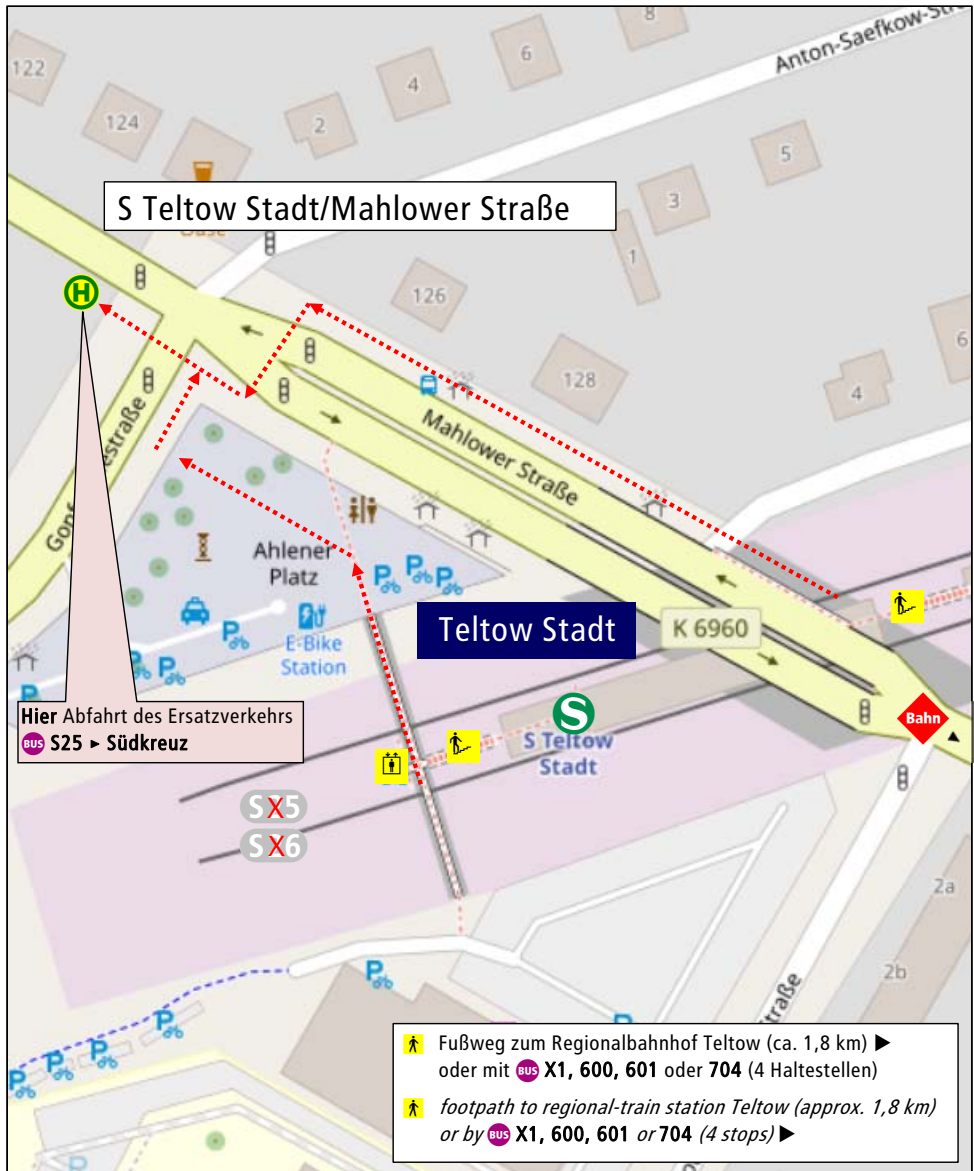
Bahnhof/Station	Bushaltestelle Stop at bus stop	in der/auf dem on (street)/at (square)	hier hält auch also stops here
Lankwitz	S Lankwitz	Hanna-Renate-Laurien-Pl.	
Lankwitz	Lankwitz, Kirche	Kaiser-Wilhelm-Straße	 S25, 184, 187
AttilasträÙe	S AttilasträÙe	Steglitzer Damm	 S25, 282
Südende	S Südende	Steglitzer Damm	 S25, 282
Priesterweg	S Priesterweg	Prellerweg	 S25, M76, X76, 170, 246
Südkreuz	S Südkreuz Bhf	Hildegard-Knef-Platz (Nähe - Position 1)	 S25, 106, N42

Die Busse fahren im tagsüber im 10-Minutentakt (Sa+So im 20-Minutentakt), im Abendverkehr im 20-Minutentakt. Im Nachtverkehr Fr/Sa und Sa/So wird diese Linie nicht angeboten.

Die Fahrzeit für die gesamte Strecke beträgt ca. 17 bis 21 Minuten.

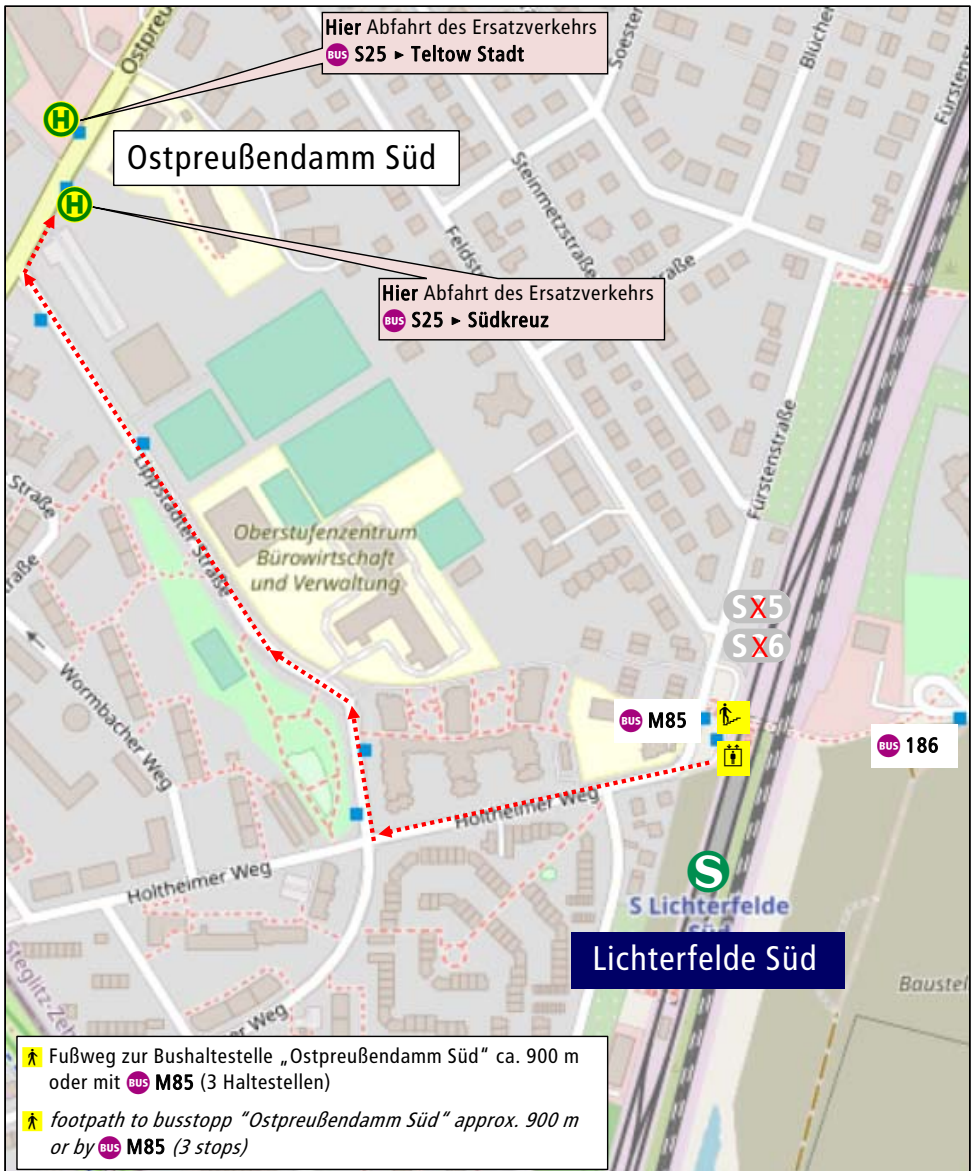
Haltestellen des Bus-Ersatzverkehrs

Stops served by replacement bus service



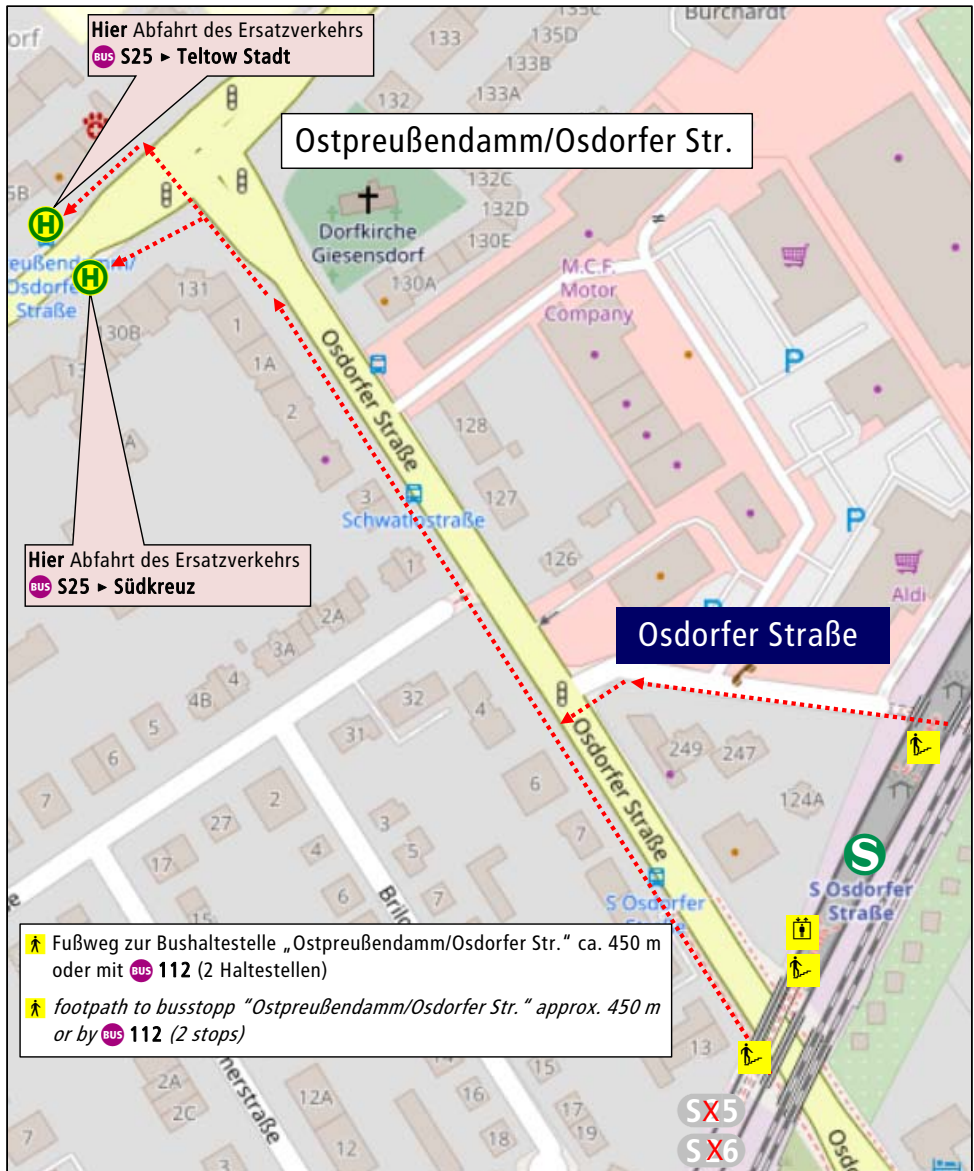
Haltestellen des Bus-Ersatzverkehrs

Stops served by replacement bus service



Haltestellen des Bus-Ersatzverkehrs

Stops served by replacement bus service



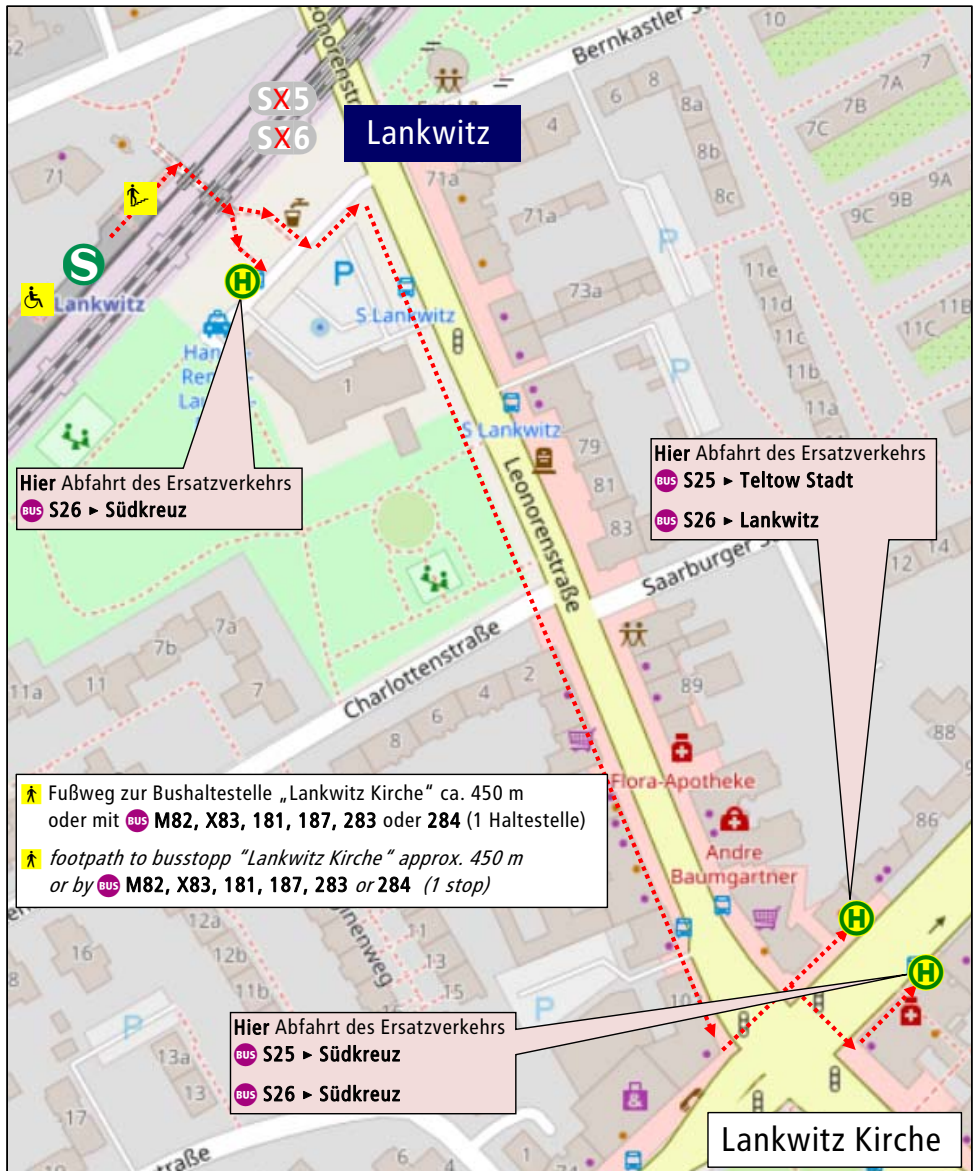
Haltestellen des Bus-Ersatzverkehrs

Stops served by replacement bus service



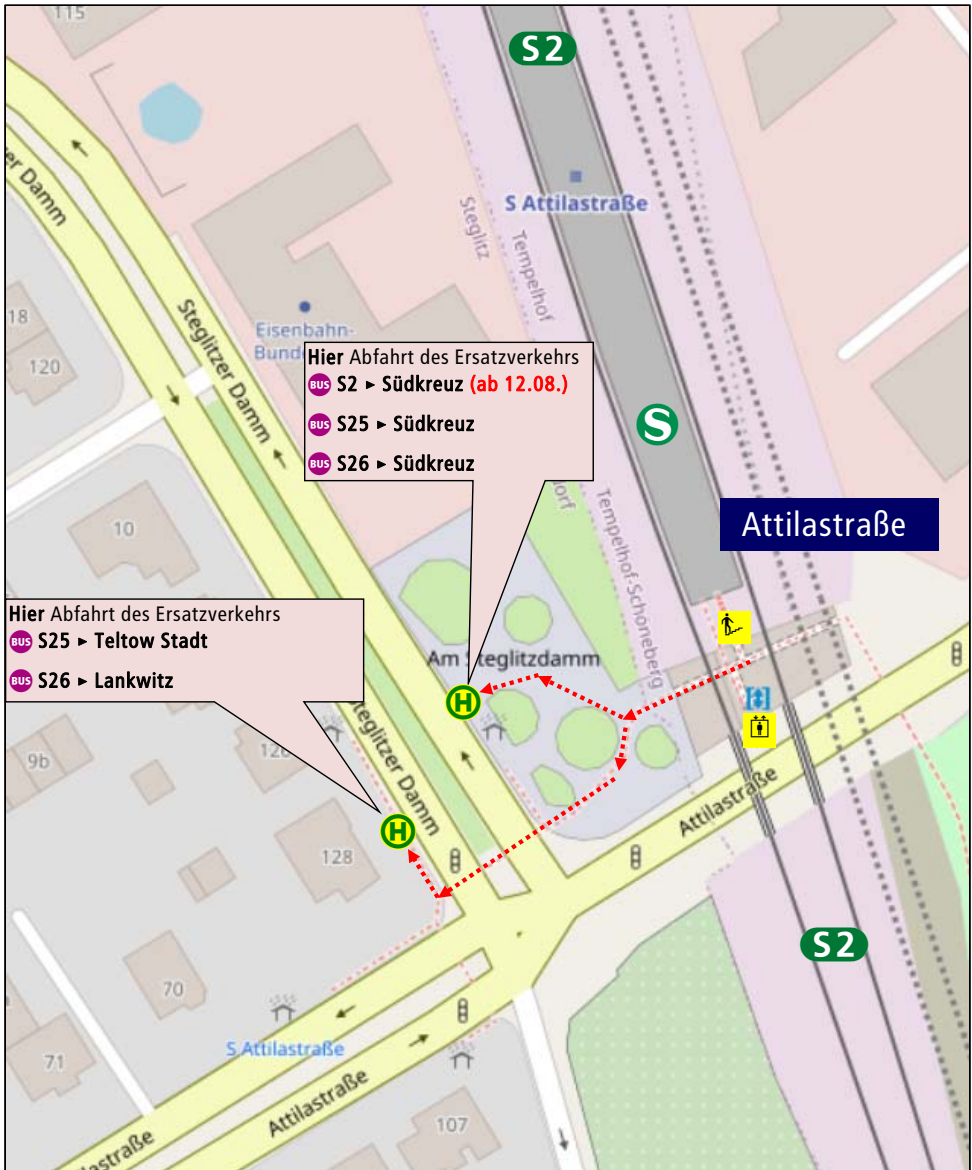
Haltestellen des Bus-Ersatzverkehrs

Stops served by replacement bus service



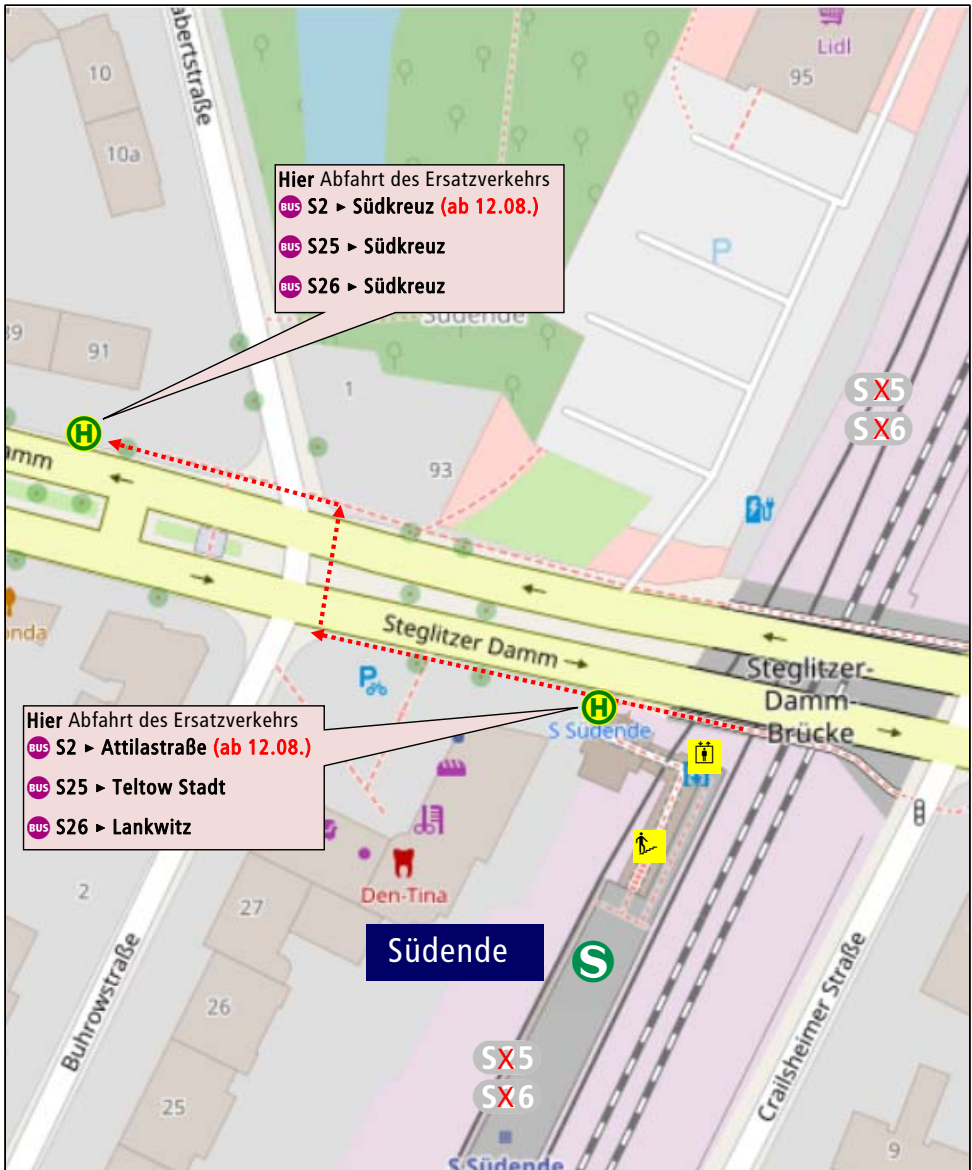
Haltestellen des Bus-Ersatzverkehrs

Stops served by replacement bus service



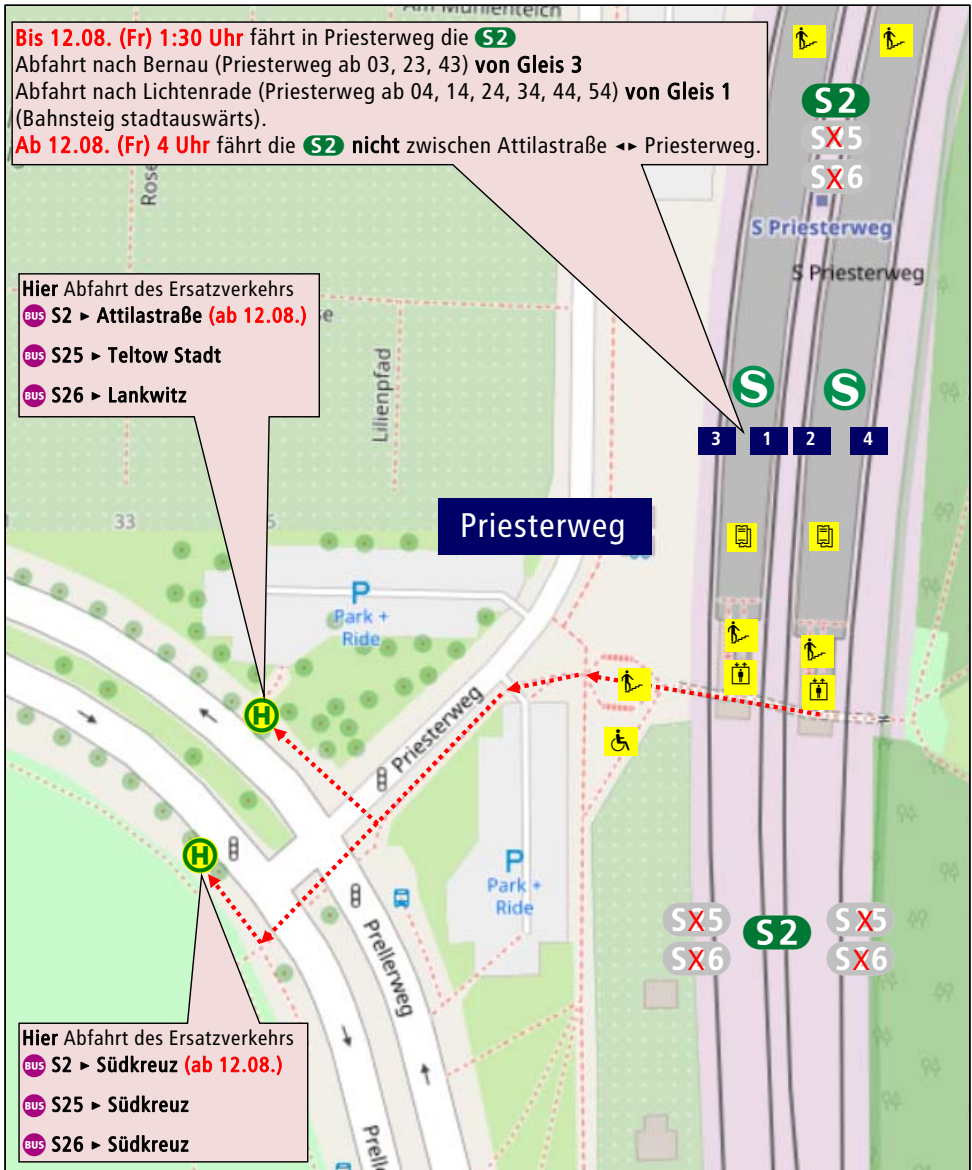
Haltestellen des Bus-Ersatzverkehrs

Stops served by replacement bus service



Haltestellen des Bus-Ersatzverkehrs

Stops served by replacement bus service



Haltestellen des Bus-Ersatzverkehrs

Stops served by replacement bus service

