

S3

S5

S7

S9

Friedrichstraße ◀▶ Zoologischer Garten

16.9.2020 (Mi) – 21.9.2020 (Mo)
4 Uhr 1.30 Uhr

Ersatzverkehr mit Bussen
Replacement service by bus

Bitte möglichst mit **Regional-**
verkehr umfahren. Siehe Seite 7.



**Zwei Länder
Ein Verbund**



Inhalt

Seite 3	Sehr geehrte Fahrgäste,
Seite 4	Dear Passengers,
Seite 5	Übersichtsgrafik
Seite 6	Linienführungen der betroffenen S-Bahn-Linien
Seite 7	Fahrpläne der zusätzlichen Regionalzüge
Seite 8	Ersatzverkehr mit Bussen und Umfahrungsmöglichkeiten
Seite 9	Weitere Einschränkungen und Ausblick auf weitere Bauarbeiten

Haltestellen des Ersatzverkehrs mit Bussen (Karten)

Seite 10	Friedrichstraße
Seite 11	Berlin Hbf
Seite 12	Bellevue / Kirchstraße/Alt-Moabit / Lessingbrücke
Seite 13	U-Bf. Hansaplatz / Bachstraße
Seite 14	Tiergarten
Seite 15	Zoologischer Garten

Tarifhinweis

Fahrausweise für Kurzstrecke werden zwischen Ostkreuz ↔ Ostbahnhof, Ostbahnhof ↔ Alexanderplatz, Alexanderplatz ↔ Friedrichstraße ↔ Berlin Hbf, Berlin Hbf ↔ Zoologischer Garten und Zoologischer Garten ↔ Charlottenburg auch in den Zügen des Bahnregionalverkehr (RE1, RE2, RE7, RB14 und RB21/22) für Fahrten bis zu max. 3 Stationen anerkannt, wobei die ohne Halt durchfahrenen S-Bahnhöfe mitzählen.

Tariff information

Short-haul-tickets between Ostkreuz ↔ Ostbahnhof, Ostbahnhof ↔ Alexanderplatz, Alexanderplatz ↔ Friedrichstraße ↔ Berlin Hbf, Berlin Hbf ↔ Zoologischer Garten and Zoologischer Garten ↔ Charlottenburg can also be used in the regional trains (RE1, RE2, RE7, RB14 and RB21/22) for rides up to max. 3 stations, with the passing through S-Bahn stations counting as well.

Sehr geehrte Fahrgäste,

vom 16.09. (Mi) 4 Uhr durchgehend bis 21.09.2020 (Mo) 1:30 Uhr werden zwischen den Bahnhöfen Berlin Hauptbahnhof und dem S-Bahnhof Bellevue auf ca. 2 Kilometer die Schienen erneuert und dabei die Dübels der festen Fahrbahn saniert. Gleichzeitig wird an der Sicherungstechnik gearbeitet und die Brückenlager der Humboldthafenbrücke unmittelbar am Berliner Hauptbahnhof ausgetauscht. Zwischen Friedrichstraße ◄► Zoologischer Garten können deshalb keine S-Bahnen fahren.

Auf dem Abschnitt Ostbahnhof ◄► Friedrichstraße besteht nur ein eingeschränktes S-Bahnangebot mit den Linien S3, S5 und S9 mit insgesamt 3 Fahrten innerhalb von 20 Minuten, wobei der Abstand zwischen zwei Fahrten bis zu 10 Minuten betragen kann. Die S7 fährt tagsüber und abends im östlichen Abschnitt nur Ahrensfelde ◄► Ostbahnhof. Die S3 Express (Friedrichshagen ◄► Ostbahnhof) entfällt am 16.09. (Mi), 17.09. (Do) und 18.09.2020 (Fr). Im westlichen Abschnitt (Zoologischer Garten ◄► Westkreuz) fährt die S5 nicht, bitte nutzen Sie die S3, S7 oder S9.

Zwischen Zoologischer Garten und Friedrichstraße, teilweise verlängert bis Ostbahnhof, fahren zusätzliche RE-Züge. Bitte nutzen Sie bevorzugt diese zusätzlichen Züge für die Umfahrung des gesperrten Abschnitts. (Siehe Fahrplan auf Seite 7). Diese Züge halten nicht in Berlin Alexanderplatz.

Darüber hinaus können zwischen Ostkreuz ◄► Ostbahnhof ◄► Alexanderplatz ◄► Friedrichstraße ◄► Berlin Hbf ◄► Zoologischer Garten ◄► Charlottenburg auch alle übrigen Züge des Bahnregionalverkehrs (RE1, RE2, RE7 und RB14) genutzt werden. Bitte beachten Sie, dass die Züge der Linie RE2 tagsüber in Ostbahnhof überwiegend und in Charlottenburg generell nicht halten. Im Abschnitt Friedrichstraße ◄► Berlin Hbf ◄► Zoologischer Garten ◄► Wannsee fahren Mi – Fr zur Hauptverkehrszeit auch Züge der RB21/22, diese Züge halten nicht in Charlottenburg.

Zwischen Alexanderplatz ◄► Zoologischer Garten kann auch die U-Bahn-Linie U2 genutzt werden.

Zur weiträumigen Umfahrung nutzen Sie bitte zwischen Ostkreuz ◄► Westkreuz auch die Ringbahnlinien S41/S42.

Ersatzverkehr mit Bussen wird zwischen Friedrichstraße ◄► Berlin Hbf ◄► Zoologischer Garten eingerichtet. Wegen eingeschränkter Tragfähigkeit der Moabiter Brücke können die Busse nicht direkt am S-Bahnhof Bellevue halten. Dafür hält der Ersatzverkehr an der Bushaltestelle „Kirchstraße/Alt-Moabit“, an der extra eingerichteten Ersatzhaltestelle „Lessingbrücke“ in der Lessingstraße Ecke Holsteiner Ufer an der Spreebrücke und an der Nachtbushaltestelle „Bachstraße“ an der Kreuzung mit der Altonaer Straße in der Nähe des U-Bf. Hansaplatz (U9).

Es kommen überwiegend barrierefreie Busse zum Einsatz. Bitte haben Sie Verständnis, sollten einzelne Fahrten nicht barrierefrei angeboten werden können. Die Beförderung von Kinderwagen, Rollstühlen und Fahrrädern ist nur im Rahmen vorhandener Kapazitäten möglich. Dabei haben Kinderwagen und Rollstühle Vorrang.

Bitte erwerben Sie Ihre Fahrausweise möglichst vor Fahrtantritt.

Wir empfehlen, kurz vor Fahrtantritt eine Reiseverbindung aus den elektronischen Fahrplanauskunftsprogrammen unter sbahn.berlin, www.vbb.de oder www.bahn.de abzurufen. Die Daten sind auch per App verfügbar. Hier werden Ihnen alternative Routen angezeigt.

Ihre S-Bahn Berlin GmbH

Dear Passengers,

from 16.09.2020 (Wed) 4.00 a.m. to 21.09.2020 (Mon) 1.30 a.m. approx. 2 kilometers of rails between the train station Berlin Hauptbahnhof and Bellevue train station will be renewed and the dowels of the slab track will be renovated. At the same time work is being carried out on the safety systems and the bridge bearings of the Humboldthafen Bridge are being replaced close to the train station Berlin Hauptbahnhof. Therefore trains cannot run between Friedrichstrasse ↔ Zoologischer Garten.

Between Ostbahnhof ↔ Friedrichstraße there is only a limited S-Bahn service with the lines S3, S5 and S9 with a total of 3 journeys within 20 minutes, whereby the interval between two journeys can be up to 10 minutes. The S7 runs during the day and in the evening in the eastern section only between Ahrensfelde ↔ Ostbahnhof. The S3 Express (Friedrichshagen ↔ Ostbahnhof) does not run on the following days: 16.09. (Wed), 17.09. (Thu) and 18.09. (Fri). The S5 does not run in the western section between Zoologischer Garten ↔ Westkreuz. Please take the lines S3, S7 or S9 instead.

Additional regional railway trains run between Zoologischer Garten and Friedrichstrasse, some of which have been extended to Ostbahnhof. Please use these additional trains if you prefer to bypass the blocked section (see timetable on page 7). This trains do not stop in Berlin Alexanderplatz.

In addition, all other regional railway trains (RE1, RE2, RE7 and RB14) can be used between Ostkreuz ↔ Ostbahnhof ↔ Alexanderplatz ↔ Friedrichstrasse ↔ Berlin Hbf ↔ Zoologischer Garten ↔ Charlottenburg. Please note that the trains of the RE2 line mostly stop in Ostbahnhof during the day and generally do not stop in Charlottenburg. Between Friedrichstraße ↔ Berlin Hbf ↔ Zoologischer Garten ↔ Wannsee, the RB21/RB22 trains also run Wed - Fri during peak times. These trains do not stop in Charlottenburg.

Please also use the underground line U2 between Alexanderplatz ↔ Zoologischer Garten.

To bypass widely please use between Ostkreuz ↔ Westkreuz also the ring-lines S41/S42.

A replacement bus service will be set up between Friedrichstraße ↔ Berlin Hbf ↔ Zoologischer Garten. Due to the limited load-bearing capacity of the Moabiter Bridge, the buses cannot stop directly at Bellevue train station. For that the replacement bus service does stop at the bus-stop "Kirchstraße/Alt-Moabit", at the specially set up replacement bus-stop "Lessingbrücke" (in the Lessingstraße at the corner Ecke Holsteiner Ufer at the Spreebrücke) and at the night-bus-stop "Bachstraße" (at the intersection with Altonaer Straße near the underground train station Hansaplatz (U9)).

Mainly barrier-free vehicles will be used for replacement services. We ask for your understanding should barrier-free vehicles be unavailable for any part of your journey. Transporting pushchairs, wheelchairs and bicycles is only possible where there is space on the bus, with priority being given to pushchairs and wheelchairs.

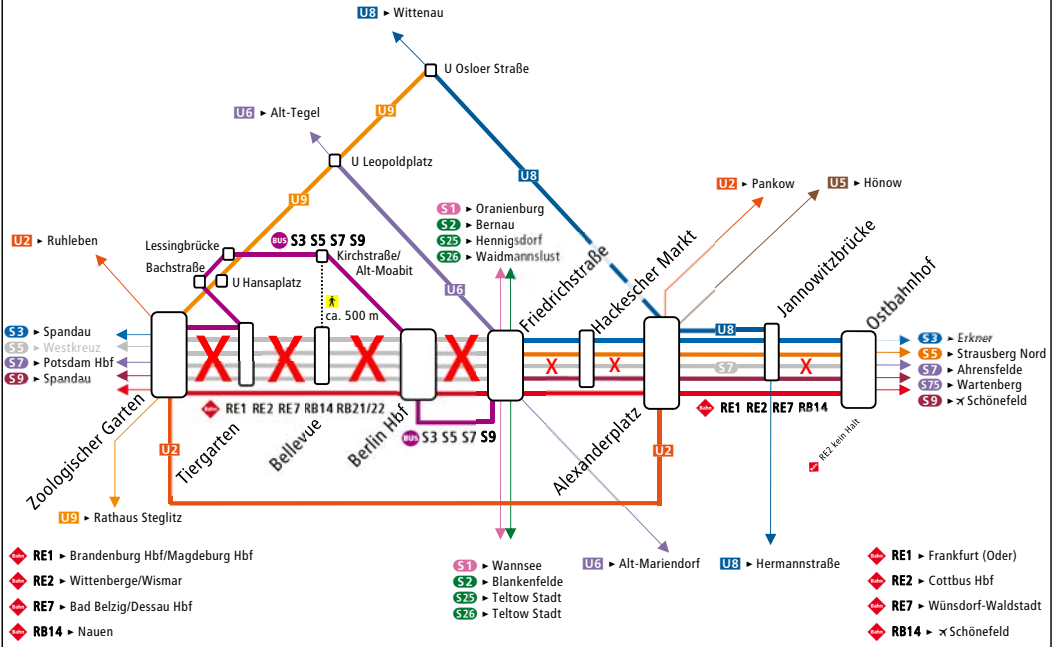
Please purchase your ticket prior to travelling, since tickets are not available for purchase on the buses.

Before you start your journey, we recommend that you check service availability in the electronic timetable information at sbahn.berlin, www.vbb.de or www.bahn.de. The information you need is also available on the corresponding apps and mobil.s-bahn-berlin.de. These online resources can show you alternative routes to your destination.

S-Bahn Berlin GmbH

**16.09. (Mi) 4 Uhr durchgehend bis 21.09.20 (Mo) 1:30 Uhr gesperrt ist der Abschnitt
16.09. (Wed) 4.00 continuously to 21.09. (Mon) 1.30 The trains will not run in the section
Friedrichstraße ↔ Berlin Hbf ↔ Zoologischer Garten**

Bei den U-Bahn-Linien **U2** **U6** **U8** und **U9** sind nicht alle Unterwegsbahnhöfe dargestellt.



Linienführung der betroffenen S-Bahn-Linien/Route of the affected S-Bahn lines:

S3 fährt/runs: Erkner ↔ Friedrichstraße (10-Minutentakt: Erkner/Friedrichshagen ↔ Ostbahnhof) und Zoologischer Garten ↔ Spandau im Nachtverkehr Fr/Sa und Sa/So: Erkner ↔ Ostbahnhof

Veränderungen

Fahrplanänderung

Die S3 fährt von Zoologischer Garten bis Spandau 2 Minuten später. In der Gegenrichtung fährt die S3 von Spandau bis Zoologischer Garten 2 Minuten früher. Die S3 nach Erkner fährt von Friedrichstraße bis Jannowitzbrücke ca. 1 bis 2 Minuten früher.

weitere Einschränkungen

Die S3 Express (Friedrichshagen ↔ Ostbahnhof) fährt am 16.09. (Mi), 17.09. (Do) und am 18.09.2020 (Fr) nicht.

Bahnsteigänderung

In Ostbahnhof fährt die S3 (nur die dort einsetzenden Züge zu den Minuten 17, 37, 57) nach Friedrichshagen/Erkner von Gleis 10 (Bahnsteig stadteinwärts).

S5 fährt/runs: Strausberg Nord ↔ Friedrichstraße
(10-Minutentakt: Hoppegarten/Mahlsdorf ↔ Warschauer Straße)

Veränderungen

weitere Einschränkungen

Die zusätzlichen Verstärkerzüge (Mahlsdorf ↔ Ostbahnhof) fahren am 16.09. (Mi), 17.09. (Do) und am 18.09.2020 (Fr) nur zwischen Mahlsdorf ↔ Lichtenberg.

Zwischen Zoologischer Garten ↔ Westkreuz nutzen Sie bitte die S3, S7 oder S9.

S7 fährt/runs: Ahrensfelde ↔ Ostbahnhof (tagsüber und abends im 10-Minutentakt)
im Nachtverkehr Fr/Sa und Sa/So: Ahrensfelde ↔ Friedrichstraße und
Zoologischer Garten ↔ Potsdam Hbf (tagsüber im 10-Minutentakt)

Veränderungen

Bahnsteigänderung

In Ostbahnhof enden die Züge der S7 (Ahrensfelde ab 11, 31, 51) nach Ostbahnhof (an 35, 55, 15) auf Gleis 9 (Bahnsteig stadtauswärts). Zur Weiterfahrt in Richtung Friedrichstraße ist ein Bahnsteigwechsel erforderlich (der Bahnhof ist barrierefrei ausgestattet). Alternativ steigen Sie schon bitte in Warschauer Straße um.

Zwischen Ostbahnhof ↔ Friedrichstraße nutzen Sie bitte die S3, S5 oder S9.

S75 fährt/runs: Wartenberg ↔ Ostbahnhof (10-Minutentakt: Wartenberg ↔ Warschauer Straße)

Veränderungen

Bahnsteigänderung

In Ostbahnhof fährt die S75 (zu den Minuten 04, 24, 44) nach Wartenberg von Gleis 10 (Bahnsteig stadteinwärts).

S9 fährt/runs: Flughafen Schönefeld ↔ Friedrichstraße und
Zoologischer Garten ↔ Spandau

Veränderungen

Fahrplanänderung

Die S9 fährt von Zoologischer Garten bis Spandau 2 Minuten später. In der Gegenrichtung fährt die S9 von Spandau bis Zoologischer Garten 2 Minuten früher. Die S9 nach Flughafen Schönefeld fährt von Friedrichstraße bis Jannowitzbrücke ca. 1 bis 2 Minuten früher.

weitere Einschränkungen

Der Übergang von der S9 (aus Richtung Friedrichstraße) zur S3 nach Friedrichshagen/Erkner erfolgt erst in Warschauer Straße (anstatt in Ostbahnhof).

eingeschränktes Angebot im Abschnitt Ostbahnhof ↔ Friedrichstraße

3 Fahrten innerhalb von 20 Minuten, wobei der Abstand zwischen 2 Fahrten bis zu 10 Minuten betragen kann

limited service between Ostbahnhof ↔ Friedrichstraße

3 journeys within 20 minutes, whereby the interval between 2 journeys can be up to 10 minutes

Veränderungen

Fahrplanauszug von ca. 5 bis 21 Uhr (wiederholt sich alle 20 Minuten)

S5			S9			S3		
Strausberg Nord	↔ Schönefeld	Erkner		kommt aus	weiter nach	Strausberg Nord	↔ Schönefeld	Erkner
03	09	19	ab	S Ostbahnhof	an	11	15	25
05	11	21		S+U Jannowitzbrücke		09	14	24
08	14	24		S+U Alexanderplatz		07	11	21
09	16	26		S Hackescher Markt		05	08	18
11	18	28	an	S+U Friedrichstraße Bhf	ab	03	06	16

Übergang zur S3 nach Friedrichshagen/Erkner erst in Warschauer Straße

Fahrpläne der zusätzlichen Regionalzüge

Timetable of the additional regional train service

RE (Ostbahnhof ◄►) Friedrichstraße ◄► Zoologischer Garten

Vom 16.09. (Mi) bis 20.09.2020 (So) fahren zusätzliche Züge im Auftrag des VBB und der S-Bahn Berlin GmbH zwischen (Ostbahnhof ◄►) Friedrichstraße ◄► Zoologischer Garten. Diese Züge halten nicht in Alexanderplatz.

From 16.09. (Wed) to 20.09. (Sun) additional regional trains (assigned by VBB and the S-Bahn Berlin GmbH) will run between (Ostbahnhof ◄►) Friedrichstraße ◄► Zoologischer Garten. Those trains do not stop in Alexanderplatz.

Bitte nutzen Sie bevorzugt diese Verstärkerzüge.

Please use preferably the additional trains.


Liniennummer		RE	RE	RE	RE	RE	RE	RE	RE
		Mi – Fr	Mi – Fr	Mi – Fr	Mi – So	Mi – So	Mi – So	Mi – So	Mi – So
Ostbahnhof	ab	-	-	7:57	-	-	-	-	-
Alexanderplatz		-	-		-	-	-	-	-
Friedrichstraße	an	-	-	8:01	-	-	-	-	-
Friedrichstraße	ab	6:03	7:03	8:03	9:03	10:02	11:02	12:02	13:02
Berlin Hbf		6:08	7:09	8:09	9:07	10:06	11:06	12:06	13:06
Zoologischer Garten	an	6:12	7:13	8:13	9:11	10:10	11:10	12:10	13:11

Liniennummer		RE	RE	RE	RE	RE	RE	RE	RE
		Mi – So	Mi – So	Mi – So	Mi – So	Mi – So	Mi – So	Mi – So	Mi – So
Ostbahnhof	ab	-	14:47	-	16:50	18:16	-	-	21:22
Alexanderplatz		-		-		-	-	-	
Friedrichstraße	an	-	14:52	-	16:55	18:22	-	-	21:27
Friedrichstraße	ab	14:02	15:03	16:03	16:57	18:54	19:27	20:03	21:29
Berlin Hbf		14:06	15:07	16:07	17:01	18:59	19:31	20:07	21:33
Zoologischer Garten	an	14:10	15:11	16:11	17:06	19:03	19:35	20:11	21:37


Liniennummer		RE	RE	RE	RE	RE	RE	RE	RE
		Mi – Fr	Mi – Fr	Mi – Fr	Mi – So	Mi – So	Mi – So	Mi – So	Mi – So
Zoologischer Garten	ab	6:49	7:36	8:49	9:38	10:35	11:34	12:35	13:48
Berlin Hbf		6:55	7:42	8:55	9:44	10:41	11:41	12:44	13:54
Friedrichstraße		6:57	7:46	8:57	9:46	10:43	11:43	12:46	13:56
Alexanderplatz		-		-	-	-	-	-	-
Ostbahnhof	an	-	7:51	-	-	-	-	-	-

Liniennummer		RE	RE	RE	RE	RE	RE	RE	RE
		Mi – So	Mi – So	Mi – So	Mi – So	Mi – So	Mi – So	Mi – So	Mi – So
Zoologischer Garten	ab	14:19	15:48	16:26	17:49	19:13	19:49	20:48	21:49
Berlin Hbf		14:25	15:55	16:33	17:55	19:18	19:55	20:54	21:55
Friedrichstraße		14:29	15:57	16:38	17:59	19:20	19:57	20:59	21:57
Alexanderplatz			-			-	-		-
Ostbahnhof	an	14:34	-	16:42	18:05	-	-	21:05	-

Alle Angaben ohne Gewähr.

Der Fahrplan enthält nur die Fahrzeiten der zusätzlichen Regionalzüge. Bitte nutzen Sie auch die regulären Regionalzüge  RE1, RE2, RE7, RB14, RB21/22.

Die Fahrpläne entnehmen Sie bitte der Fahrplanauskunft vbb.de, sbahn.berlin oder den Aushängen vor Ort.

The timetable only contains the travel times of the additional regional trains. Please also use the trains of the regular regional train service  RE1, RE2, RE7, RB14, RB21/22.

Please use the timetable information at vbb.de, sbahn.berlin or refer to the notices displayed at the stations.

Ersatzverkehr mit Bussen

BUS S3, S5, S7, S9 Friedrichstraße ↔ Berlin Hbf ↔ Zoologischer Garten

Die Haltestellen des Ersatzverkehrs befinden sich hier/ Replacement bus stops

Bahnhof/Station	Bushaltestelle Stop at bus stop	in der Straße/auf dem on (street)/at (square)	hier hält auch also stops here
Friedrichstraße	S+U Friedrichstraße Bhf	Reichstagufer (zwischen Tränenpalast und Spree)	
Berlin Hbf	S+U Berlin Hbf/Washingtonplatz	Rahel-Hirsch-Straße	
Bellevue	Kirchstraße/Alt-Moabit	Alt-Moabit	BUS 245, N40
	Lessingbrücke	Lessingstraße Ecke Holsteiner Ufer	
U-Bf. Hansaplatz (Zusatzhalt)	Ersatzverkehrshaltestelle	<u>in Fahrtrichtung Zoologischer Garten:</u> Bachstraße Ecke Altonaer Straße (vor Gymnasium Tiergarten)	
	Bachstraße	<u>in Fahrtrichtung: Friedrichstraße:</u> Bachstraße Ecke Altonaer Straße	BUS N9
Tiergarten	S Tiergarten	Bachstraße	BUS N9
Zoologischer Garten	S+U Zoologischer Garten Bhf	Hardenbergplatz (Fernbushaltestelle vor der Bundespolizeiwache)	

Die Busse fahren Mo-Fr von 4 Uhr bis 1 Uhr im 2-Minutentakt. Am Sa fahren die Busse von 5 Uhr bis 1 Uhr und am So von 7 Uhr bis 1 Uhr im 3-Minutentakt. Im Nachtverkehr Fr/Sa und Sa/So von 1 Uhr bis Sa 5 Uhr bzw. So 7 Uhr fahren die Busse im 5-Minutentakt. Die Fahrzeit für die gesamte Strecke beträgt ca. 20 bis 25 Minuten.

The buses run Mon-Fri from 4.00 a.m. to 1.30 a.m. at a 2-minutes interval. On Sat the buses run from 5.00 a.m. to 1.00 a.m. and on Sun from 7.00 a.m. to 1.00 a.m. at a 3-minutes interval. During night service Fri/Sat and Sat/Sun from 1.00 a.m. to 5.00 a.m. (Sat) and 7.00 a.m. (Sun), the buses run at a 5-minutes interval. The travel time for the entire route is around 20 to 25 minutes.

Umfahrungsmöglichkeiten




Umfahrungsmöglichkeit mit Regionalzügen / Alternative transport: regional trains	
Bahn RE1	Ostkreuz ↔ Ostbahnhof ↔ Alexanderplatz ↔ Friedrichstraße ↔ Berlin Hbf ↔ Zoologischer Garten ↔ Charlottenburg ↔ Wannsee ↔ Potsdam Hbf
Bahn RE2	Ostkreuz ↔ Alexanderplatz ↔ Friedrichstraße ↔ Berlin Hbf ↔ Zoologischer Garten ↔ Spandau (einzelne Züge halten auch in Ostbahnhof)
Bahn RE7	Ostkreuz ↔ Ostbahnhof ↔ Alexanderplatz ↔ Friedrichstraße ↔ Berlin Hbf ↔ Zoologischer Garten ↔ Charlottenburg ↔ Wannsee
Bahn RB14	Ostkreuz ↔ Ostbahnhof ↔ Alexanderplatz ↔ Friedrichstraße ↔ Berlin Hbf ↔ Zoologischer Garten ↔ Charlottenburg ↔ Spandau
Bahn RB21/22	Friedrichstraße ↔ Berlin Hbf ↔ Zoologischer Garten ↔ Wannsee ↔ Griebnitzsee ↔ Potsdam Hbf

Umfahrungsmöglichkeiten mit der S-Bahn / Alternative transport by S-Bahn line	
S41 ↻	Ostkreuz ▶ Südkreuz ▶ Westkreuz ▶ Westhafen ▶ Wedding ▶ Gesundbrunnen ▶ Ostkreuz
S42 ↻	Ostkreuz ▶ Gesundbrunnen ▶ Wedding ▶ Westhafen ▶ Westkreuz ▶ Südkreuz ▶ Ostkreuz


Umfahrungsmöglichkeiten mit der U-Bahn / *Alternative transport by U-Bahn line*

U2	Alexanderplatz ↔ Zoologischer Garten
U6	Friedrichstraße ↔ Wedding ↔ Leopoldplatz
U8	Jannowitzbrücke ↔ Alexanderplatz ↔ Gesundbrunnen ↔ Osloer Straße
U9	Zoologischer Garten ↔ Hansaplatz ↔ Turmstraße ↔ Westhafen ↔ Leopoldplatz ↔ Osloer Straße

weitere Umfahrungsmöglichkeiten

 M1	S Hackescher Markt ↔ S Oranienburger Straße ↔ S+U Friedrichstraße (in den Nächten 18./19.09. (Fr/Sa) von 1 bis 5 Uhr und 19./20.09. (Sa/So) von 1 bis 7 Uhr Ersatzverkehr mit Bussen)
 M5	S+U Alexanderplatz/Gontardstraße ↔ S Hackescher Markt ↔ S Oranienburger Straße ↔ U Oranienburger Tor ↔ S+U Berlin Hbf
 245	S+U Alexanderplatz/Memhardstraße ↔ S+U Brandenburger Tor ↔ S+U Berlin Hbf ↔ Kirchstraße/Alt-Moabit ↔ U Turmstraße ↔ S+U Zoologischer Garten

Bitte beachten Sie auch folgenden Einschränkungen:

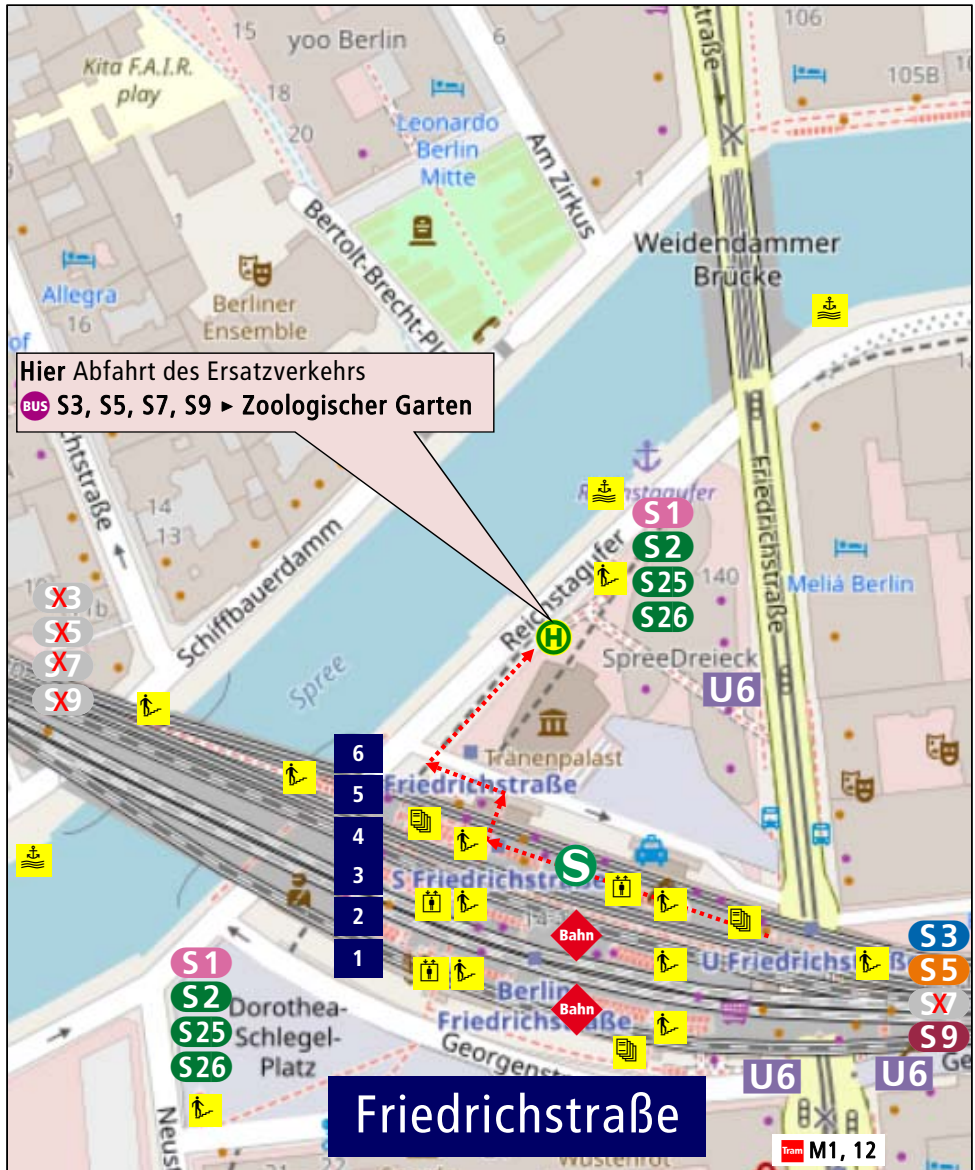
U1	bis Frühling 2021 S+U Warschauer Straße ↔ U Kottbusser Tor kein U-Bahnverkehr; Ersatzverkehr mit Bussen; Es sind weitere Bauphasen geplant, bitte informieren Sie sich unter bvg.de .
U3	bis 12.10. (Mo) in U Potsdamer Platz kein Halt in Fahrtrichtung U Ruhleben
U55	bis auf weiteres S+U Brandenburger Tor ↔ S+U Hauptbahnhof kein Zugverkehr
 M10	bis 09.10.2020 (Fr) 21 Uhr S+U Warschauer Straße ↔ Landsberger Allee/Petersburger Straße kein Straßenbahnverkehr; Ersatzverkehr mit Bussen

Ausblick auf weitere Bauarbeiten

21.09. (Mo) 4 Uhr – 25.09. (Fr) 22 Uhr	Grünwald ↔ Wannsee	S-Bahnverkehr nur im 20-Minutentakt
25.09. (Fr) 22 Uhr – 28.09. (Mo) 1:30 Uhr	Westkreuz ↔ Wannsee	S-Bahnverkehr nur im 20-Minutentakt, mit Umstieg in Westkreuz (kein Anschluss) und in Fahrtrichtung Potsdam Hbf zusätzlich mit Bahnsteigwechsel
Nacht 05./06.10. (Mo/Di) 22 – 1:30 Uhr	Westkreuz ↔ Wannsee	Umstieg in Westkreuz (kein Anschluss) und in Fahrtrichtung Potsdam Hbf zusätzlich mit Bahnsteigwechsel
Nächte 06./07.10. (Di/Mi) und 07./08.10. (Mi/Do) jeweils 22 – 1:30 Uhr	Wannsee ↔ Griebnitzsee	Ersatzverkehr mit Bussen

Haltestellen des Bus-Ersatzverkehrs

Stops served by replacement bus service



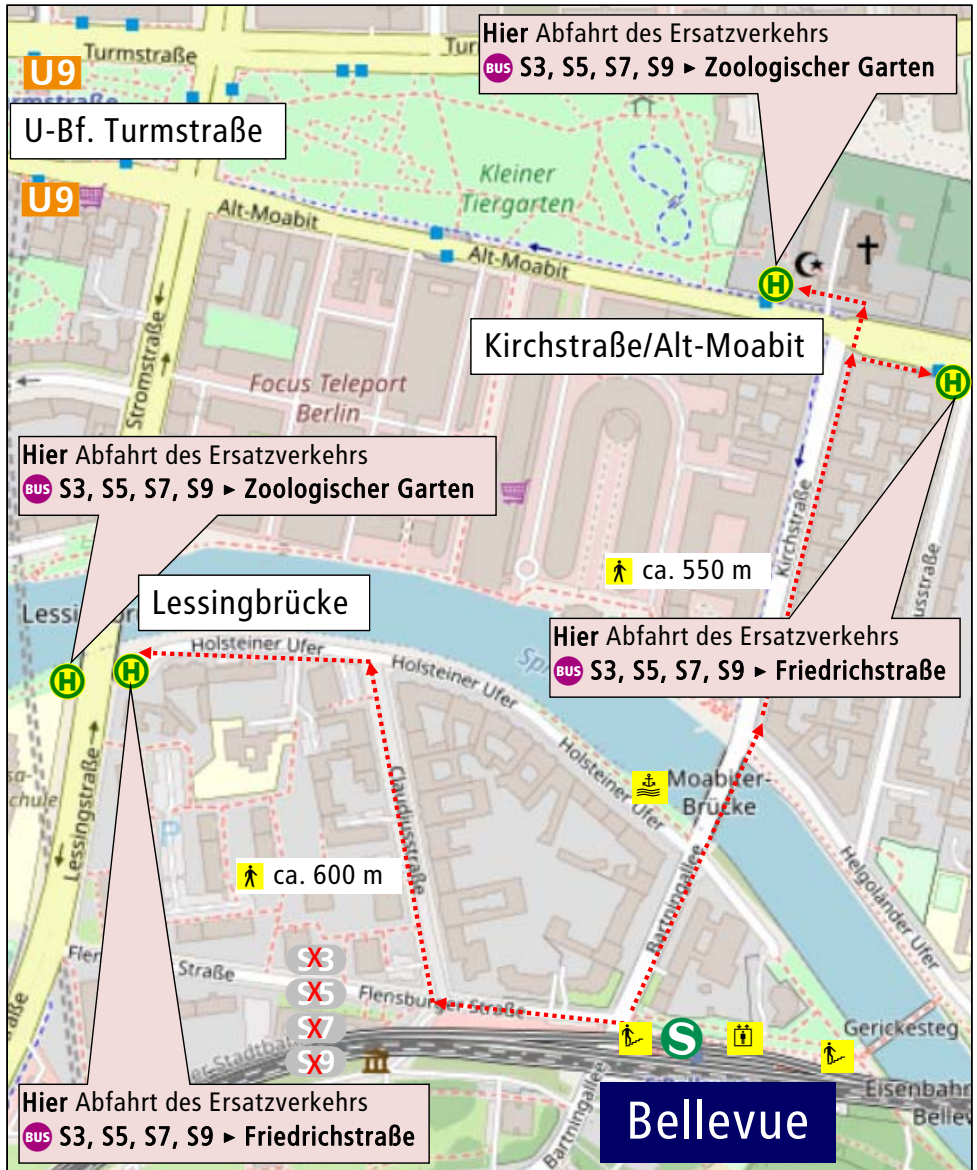
Haltestellen des Bus-Ersatzverkehrs

Stops served by replacement bus service



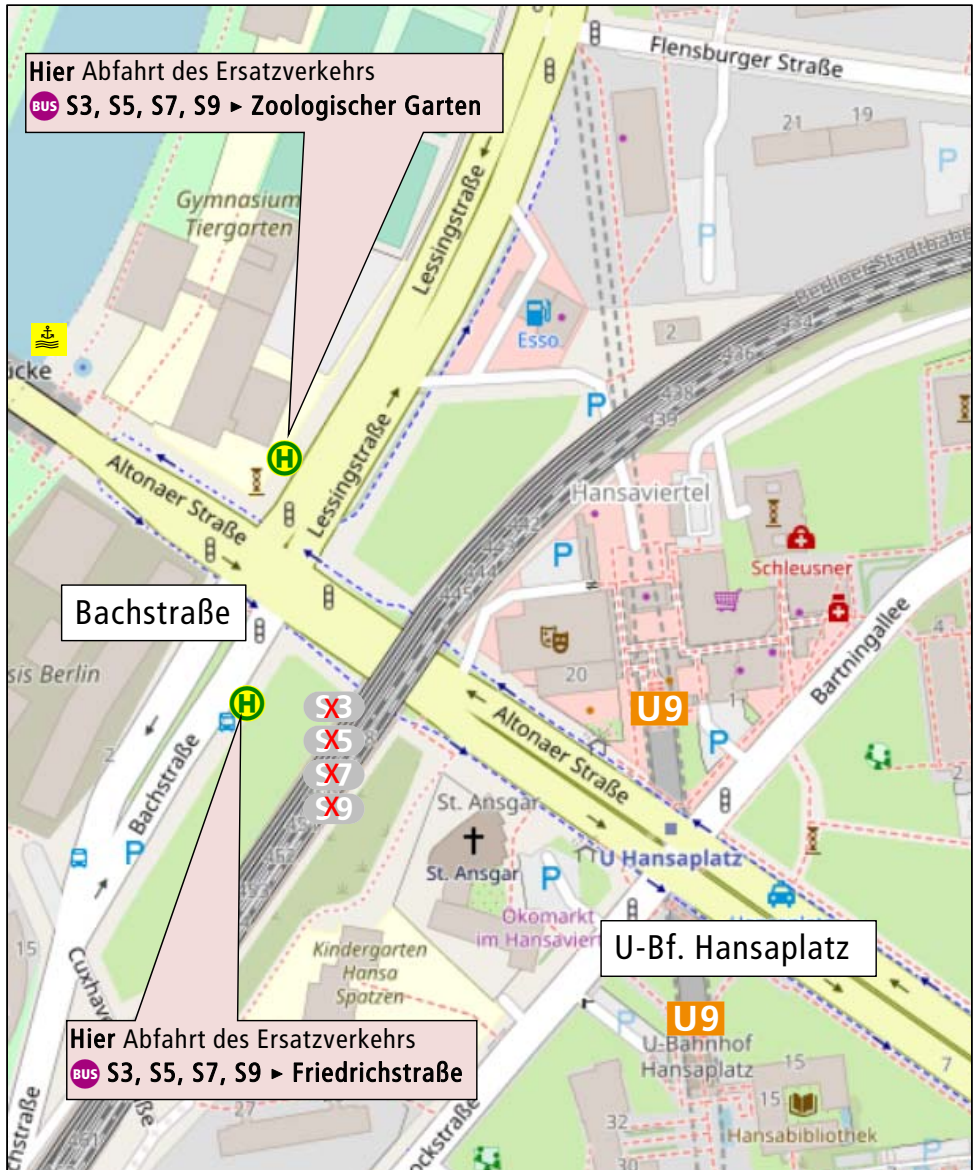
Haltestellen des Bus-Ersatzverkehrs

Stops served by replacement bus service



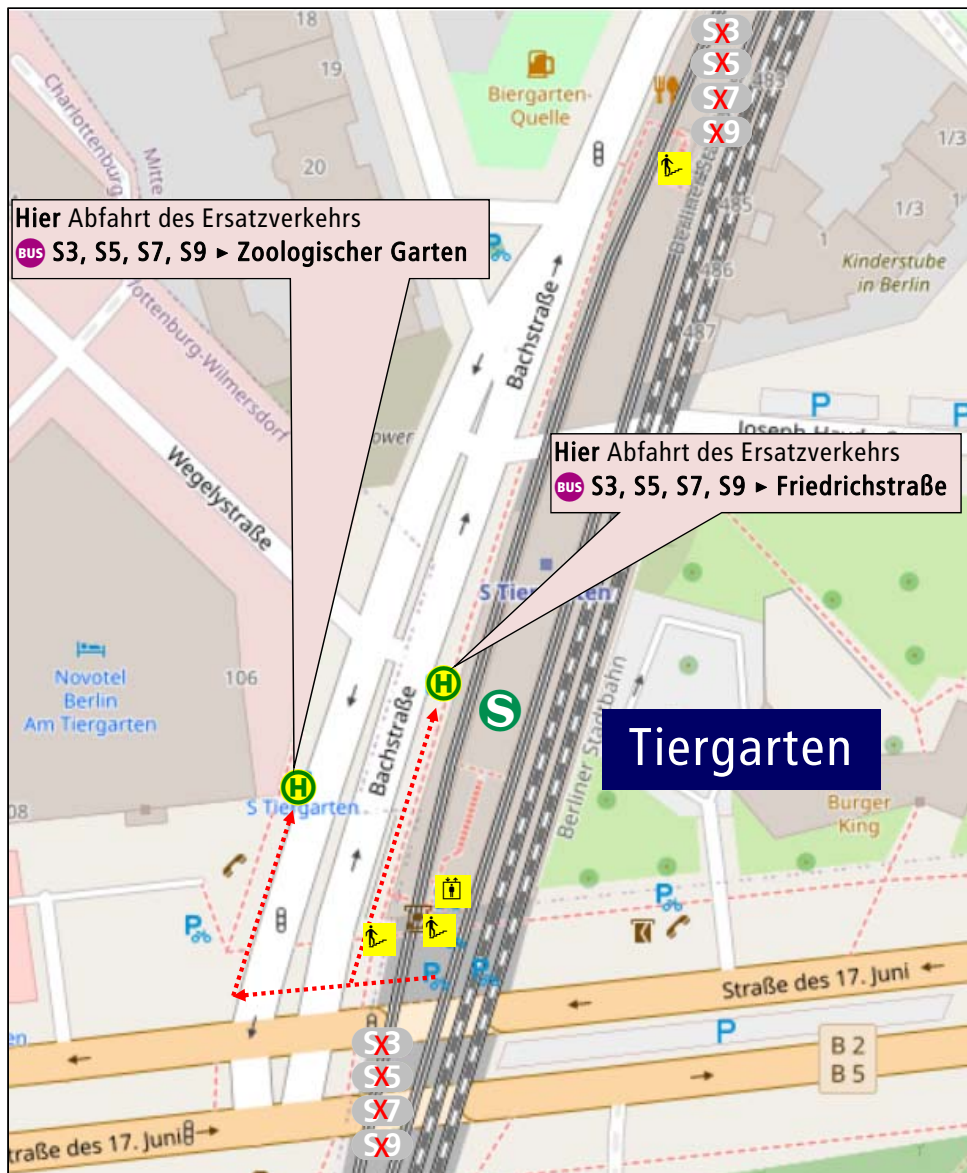
Haltestellen des Bus-Ersatzverkehrs

Stops served by replacement bus service



Haltestellen des Bus-Ersatzverkehrs

Stops served by replacement bus service



Haltestellen des Bus-Ersatzverkehrs

Stops served by replacement bus service



Impressum

Herausgeber
S-Bahn Berlin GmbH
Fahrgastmarketing
Elisabeth-Schwarzhaupt-Platz 1
10115 Berlin

Stand: 1. September 2020
Änderungen vorbehalten.
Einzelangaben ohne Gewähr.

sbahn.berlin