



Alexanderplatz ◀ Zoo (1. Phase) Ostbahnhof ▶ Friedrichstr. (2. Phase)

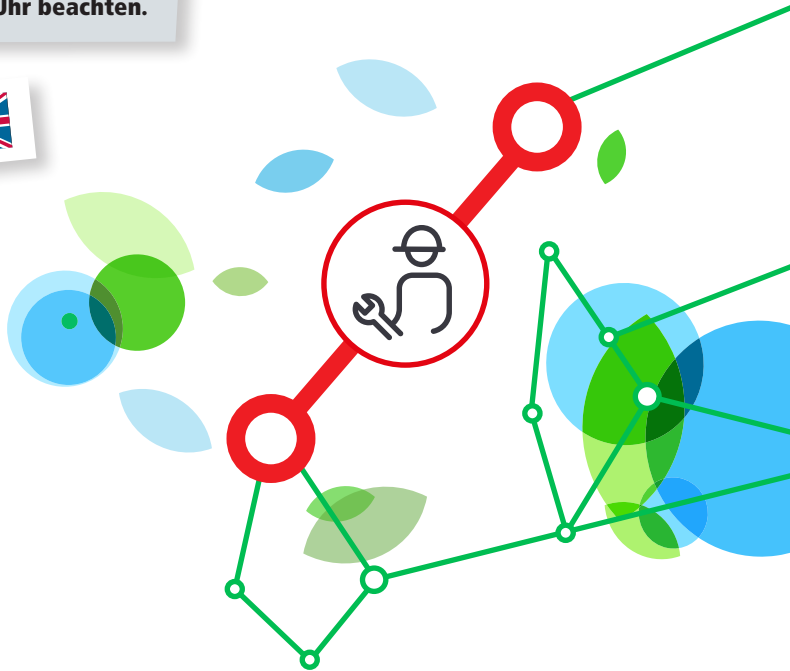
11.07. (Mo) – 28.07.2022 (Do)

4 Uhr 1:30 Uhr

Ersatzverkehr mit Bussen

Replacement service by bus

**Bitte Bauzustandswechsel
am 18.07. (Mo) 4 Uhr beachten.**



Inhalt

Seite 3 Sehr geehrte Fahrgäste,
Seite 4 Dear Passengers,

Seite 5 **1. Phase:**
Übersichtsgrafik vom 11.07. (Mo) 4 Uhr bis 18.07.2022 (Mo) 1:30 Uhr
Linienführungen der betroffenen S-Bahn-Linien
Seite 6 Fahrpläne der zusätzlichen Regionalzüge
Seite 7 Ersatzverkehr mit Bussen vom 11.07. (Mo) 4 Uhr bis 18.07. (Mo) 1:30 Uhr

Seite 8 Umfahrungsmöglichkeiten für beide Bauphasen

Seite 9 **2. Phase:**
Übersichtsgrafik vom 18.07. (Mo) 4 Uhr bis 28.07.2022 (Do) 1:30 Uhr
Linienführungen der betroffenen S-Bahn-Linien
Seite 10 Fahrpläne der zusätzlichen Regionalzüge
Seite 11 Ersatzverkehr mit Bussen vom 18.07. (Mo) 4 Uhr bis 28.07. (Do) 1:30 Uhr

Haltestellen des Ersatzverkehrs mit Bussen (Karten)

Seite 12 Ostbahnhof
Seite 13 Jannowitzbrücke
Seite 14 Alexanderplatz
Seite 15 Hackescher Markt / Spandauer Straße/Marienkirche
Seite 16 Friedrichstraße
Seite 17 Berlin Hbf
Seite 18 Bellevue / Kirchstraße/Alt-Moabit / Lessingbrücke
Seite 19 U-Bf. Hansaplatz / Bachstraße
Seite 20 Tiergarten
Seite 21 Zoologischer Garten

Impressum:

Herausgeber
S-Bahn Berlin GmbH
Fahrgastmarketing
Elisabeth-Schwarzhaupt-Platz 1
10115 Berlin

Stand: 6. Juli 2022

Änderungen vorbehalten.
Einzelangaben ohne Gewähr.

sbahn.berlin

Sehr geehrte Fahrgäste,

Vom 11.07. (Mo) 4 Uhr bis 28.07.2022 (Do) 1:30 Uhr wird auf der Stadtbahn in zwei Bauphasen gebaut.

In der 1. Phase vom 11.07. (Mo) 4 Uhr bis 18.07. (Mo) 1:30 Uhr ist der Abschnitt Alexanderplatz ↔ Friedrichstraße ↔ Berlin Hbf ↔ Zoologischer Garten gesperrt, es können keine S-Bahnen fahren.

In der 2. Phase vom 18.07. (Mo) 4 Uhr bis 28.07. (Do) 1:30 Uhr ist der Abschnitt Ostbahnhof ↔ Alexanderplatz ↔ Friedrichstraße gesperrt, es können keine S-Bahnen fahren.

Zur Umfahrung nutzen Sie bitte in beiden Bauphasen den Bahnregionalverkehr RE1, RE2, RE7 oder RB14 sowie RB21/22. Je nach Bauabschnitt wird zusätzlich Ersatzverkehr mit Zügen RB S7 angeboten. Zur Umfahrung bieten sich auch die U-Bahn-Linien U2, U5, U6, U8 und U9 an.

Ersatzverkehr mit Bussen wird für beide Bauphasen eingerichtet. Bitte beachten Sie die je nach Bauphase unterschiedlichen Haltestellen an den Bahnhöfen Alexanderplatz und Friedrichstraße. Der S-Bf. Hackescher Markt wird in beiden Bauphasen vom Ersatzverkehr nicht angefahren, **nur die Busse in Fahrtrichtung Zoologischer Garten (1. Phase) bzw. nach Friedrichstraße (2. Phase) halten an der ca. 300 Meter entfernten Tram-/Bus-haltestelle „Spandauer Straße/Marienkirche“**. Bitte benutzen Sie bis zum 24.07. (So) zwischen **S+U Friedrichstraße ↔ S Hackescher Markt auch die Tram M1 sowie zwischen S Hackescher Markt ↔ S+U Alexanderplatz auch die Tram M4, M5 oder M6**.

Alternativ nutzen Sie bitte auch den in der Nähe gelegenen U-Bahnhof Rotes Rathaus der U5.

Während der 1. Bauphase (vom 11.07. (Mo) 4 Uhr bis 18.07. (Mo) 1:30 Uhr) halten die Busse des Ersatzverkehrs am Berliner Hauptbahnhof in der Invalidenstraße (nördlich vom Bahnhof): in Fahrtrichtung Zoologischer Garten vor der Heidestraße, in Fahrtrichtung Alexanderplatz vor dem Friedrich-List-Ufer (Nähe Humboldthafen).

Der S-Bf. Bellevue wird vom Ersatzverkehr mit Bussen nicht angefahren. Die Busse halten dafür an der Bushaltestelle „Kirchstraße/Alt-Moabit“ und zusätzlich an der Haltestelle „Lessingbrücke“. In der unmittelbaren Nähe des U-Bf. Hansaplatz wird zusätzlich an der Bushaltestelle „Bachstraße“ gehalten.

Da der Ostbahnhof derzeit nicht barrierefrei ist, wird mobilitätseingeschränkten Fahrgästen in der 2. Phase (18.07. (Mo) 4 Uhr bis 28.07. (Do) 1:30 Uhr) die weiträumige Umfahrung mit der U5 zwischen Lichtenberg ↔ Frankfurter Allee ↔ Alexanderplatz ↔ Unter den Linden ↔ Brandenburger Tor ↔ Berlin Hbf empfohlen. In Frankfurter Allee kann zu den S-Bahn-Linien S41, S42, S8 und S85 umgestiegen werden. Alle angegebenen Bahnhöfe sind barrierefrei ausgestattet.

In der Bauzeit werden in Ostbahnhof Gleise instandgesetzt, in Alexanderplatz und in Friedrichstraße die Weichen erneuert sowie in Tiergarten die Oberlichter abgedichtet.

Es kommen überwiegend barrierefreie Busse zum Einsatz. Bitte haben Sie Verständnis, sollten einzelne Fahrten nicht barrierefrei angeboten werden können. Die Beförderung von Kinderwagen, Rollstühlen und Fahrrädern ist nur im Rahmen vorhandener Kapazitäten möglich. Dabei haben Kinderwagen und Rollstühle Vorrang.

Bitte erwerben Sie Ihre Fahrausweise möglichst vor Fahrtantritt.

Wir empfehlen, kurz vor Fahrtantritt eine Reiseverbindung aus den elektronischen Fahrplanauskunftsprogrammen unter sbahn.berlin, www.vbb.de oder www.bahn.de abzurufen. Die Daten sind auch per App verfügbar. Hier werden Ihnen alternative Routen angezeigt.

Ihre S-Bahn Berlin GmbH

Tarifhinweis

Fahrausweise für Kurzstrecke werden zwischen Ostkreuz ↔ Ostbahnhof, Ostbahnhof ↔ Alexanderplatz, Alexanderplatz ↔ Friedrichstraße ↔ Berlin Hbf, Berlin Hbf ↔ Zoologischer Garten und Zoologischer Garten ↔ Charlottenburg auch in den Zügen des Bahnregionalverkehrs (RE1, RE2, RE7, RB14 und RB21/22) für Fahrten bis zu max. 3 Stationen anerkannt, wobei die ohne Halt durchfahrenen S-Bahnhöfe mitzählen.

Dear Passengers,

From 11.07. (Mon) 4 a.m. to 28.07.2022 (Thurs) 1.30 a.m. construction work will take place at the Stadtbahn. This work will be carried out in two construction phases.

In the first phase from 11.07. (Mon) 4 a.m. to 18.07. (Mon) 1.30 a.m. the section Alexanderplatz ↔ Friedrichstraße ↔ Berlin Hbf ↔ Zoologischer Garten is closed and therefore trans cannot run.

In the second phase from 18.07. (Mon) 4 a.m. to 28.07. (Thu) 1.30 a.m. the section Ostbahnhof ↔ Alexanderplatz ↔ Friedrichstraße is closed and therefore trans cannot run.

To bypass, please use the regional train services RE1, RE2, RE7 or RB14 and RB21/22 in both construction phases. Depending on the construction phase, replacement services are also offered with RB S7 trains. The underground lines U2, U5, U6, U8 and U9 can also be used as a bypass.

Rail replacement bus service will be set up for both phases. Please note the different stops at Alexanderplatz and Friedrichstrasse stations, depending on the construction phase. The S-Bahn station Hackescher Markt will not be served by replacement bus services in either of the two construction phases. **Only the buses going in the direction of the Zoologischer Garten (1st phase) or to Friedrichstraße (2nd phase) stop at the "Spandauer Straße/Marienkirche" tram/bus stop, which is about 300 meters away. Please use until 24.07. (Sun) between S+U Friedrichstraße ↔ S Hackescher Markt also the tram M1. And between S+U Hackescher Markt ↔ S+U Alexanderplatz also the tram M4, M5 or M6. Please also use the nearby U5 underground station Rotes Rathaus as an alternative.**

During the 1st construction phase (from 11.07. (Mon) 4 a.m. to 18.07. (Mon) 1:30 a.m.), the replacement buses will stop at Berlin Central Station on Invalidenstraße (north of the station): in the direction of the Zoologischer Garten in front of Heidestraße, in the direction of travel to Alexanderplatz in front of the Friedrich-List-Ufer (near Humboldthafen). S-Bahn station Bellevue will not be served by replacement bus services. Instead, the buses stop at the "Kirchstraße/Alt-Moabit" bus stop and also at the "Lessingbrücke" bus stop. In the immediate vicinity of the underground station Hansaplatz the replacement bus service does stop at the "Bachstrasse" bus stop.

Since the Ostbahnhof is currently not barrier-free, we recommend passengers with restricted mobility to take the U5 as a bypass between Lichtenberg ↔ Frankfurter Allee ↔ Alexanderplatz ↔ Unter den Linden ↔ Brandenburg Gate ↔ Berlin Hbf. during the second phase (18.07. (Mon) 4 a.m. to 28.07. (Thu) 1.30 a.m.). In Frankfurter Allee you can change to the S-Bahn lines S41, S42, S8 and S85. All specified train stations are barrierfree.

During the construction period, tracks will be repaired in Ostbahnhof, switches will be renewed in Alexanderplatz and Friedrichstrasse, and the roof lights in Tiergarten will be sealed.

Mainly barrier-free vehicles will be used for replacement services. We ask for your understanding should barrier-free vehicles be unavailable for any part of your journey. Transporting pushchairs, wheelchairs and bicycles is only possible where there is space on the bus, with priority being given to pushchairs and wheelchairs.

Please purchase your ticket prior to travelling, since tickets are not available for purchase on the buses.

Before you start your journey, we recommend that you check service availability in the electronic timetable information at sbahn.berlin, www.vbb.de or www.bahn.de. The information you need is also available on the corresponding apps and mobil.s-bahn-berlin.de. These online resources can show you alternative routes to your destination.

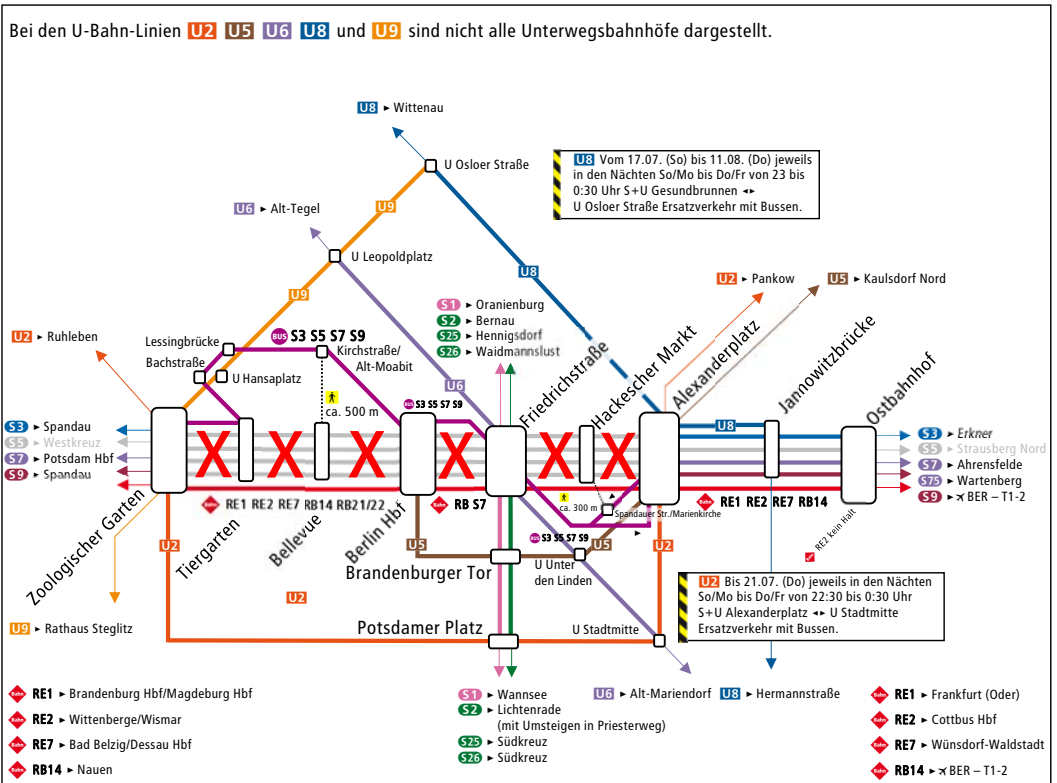
S-Bahn Berlin GmbH

Tariff information

Short-haul-tickets between Ostkreuz ↔ Ostbahnhof, Ostbahnhof ↔ Alexanderplatz, Alexanderplatz ↔ Friedrichstraße ↔ Berlin Hbf, Berlin Hbf ↔ Zoologischer Garten and Zoologischer Garten ↔ Charlottenburg can also be used in the regional trains (RE1, RE2, RE7, RB14 and RB21/22) for rides up to max. 3 stations, with the passing through S-Bahn stations counting as well.

1. Phase

11.07. (Mo) 4 Uhr durchgehend bis 18.07.22 (Mo) 1:30 Uhr gesperrt ist der Abschnitt
 11.07. (Mon) 4.00 continuously to 18.07. (Mon) 1.30 The trains will not run in the section
 Alexanderplatz ◄► Friedrichstraße ◄► Berlin Hbf ◄► Zoologischer Garten



Linienführungen der betroffenen S-Bahn-Linien/Route of the affected S-Bahn lines:

- S3** fährt/runs: Erkner ◄► Alexanderplatz (10-Minutentakt: Erkner/Friedrichshagen ◄► Ostbahnhof) und Zoologischer Garten ◄► Spandau im Nachtverkehr Fr/Sa und Sa/So: Erkner ◄► Ostbahnhof
- S5** fährt/runs: Strausberg Nord ◄► Warschauer Straße (10-Minutentakt: Hoppegarten/Mahlsdorf ◄► Warschauer Straße)
- S7** fährt/runs: Ahrensfelde ◄► Alexanderplatz (im 10-Minutentakt) und Zoologischer Garten ◄► Potsdam Hbf (im 10-Minutentakt)
- S75** fährt/runs: Wartenberg ◄► Ostbahnhof (10-Minutentakt: Wartenberg ◄► Warschauer Straße)
- S9** fährt/runs: x BER – T1-2 ◄► Alexanderplatz und Zoologischer Garten ◄► Spandau

Die **S3** Express (Friedrichshagen ◄► Ostbahnhof) und die Verstärkerfahrten der **S5** (Mahlsdorf ◄► Ostbahnhof) fahren während der Sommerferien vom 07.07. (Do) bis 19.08.2022 (Fr) planmäßig nicht.

Veränderungen

Fahrplanänderung

Die S3 und die S9 nach Zoologischer Garten fahren von Spandau bis Zoologischer Garten 2 Minuten früher.
Die S3 nach Erkner und die S9 nach Flughafen BER – Terminal 1-2 fahren von Alexanderplatz bis Ostbahnhof 1 Minute früher.

Bahnsteigänderung

In Ostbahnhof enden die Verstärkerfahrten der S3 aus Erkner/Friedrichshagen auf Gleis 9 (Bahnsteig stadtauswärts). In Ostbahnhof beginnt die S75 nach Wartenberg (Ostbahnhof ab 04, 24, 44) auf Gleis 10 (Bahnsteig stadteinwärts). Der Ostbahnhof ist derzeit nicht barrierefrei, bitte steigen Sie in Warschauer Str. um.

Fahrpläne der zusätzlichen Regionalzüge Timetable of the additional regional train service

RB S7 Ostbahnhof ↔ Friedrichstraße ↔ Zoologischer Garten

Vom 11.07. (Mo) bis 17.07.2022 (So) fahren zusätzliche Züge im Auftrag des VBB und der S-Bahn Berlin GmbH zwischen Ostbahnhof ↔ Friedrichstraße ↔ Zoologischer Garten (↔ Charlottenburg).
From 11.07. (Mon) to 17.07. (Sun) additional regional trains assigned by VBB and the S-Bahn Berlin GmbH will run between Ostbahnhof ↔ Friedrichstraße ↔ Zoologischer Garten (↔ Charlottenburg).

Bitte nutzen Sie bevorzugt diese Verstärkerzüge.
Please use preferably the additional trains.

Liniennummer		RB S7	RB S7	RB S7	RB S7	RB S7	RB S7	RB S7	RB S7	RB S7
		Mo-Fr	Mo-Fr	Mo-Fr	Mo-So	Mo-So	Mo-So	Mo-So	Mo-So	Mo-So
Ostbahnhof	ab	5:39	6:39	7:52	9:06	10:46	12:51	15:40	17:41	19:51
Alexanderplatz		5:43	6:43	7:56	9:11	10:50	12:55	15:44	17:45	19:55
Friedrichstraße	an	5:46	6:45	7:59	9:14	10:53	12:58	15:47	17:48	19:58
Friedrichstraße	ab	5:48	6:48	8:00	9:15	10:57	12:59	15:57	17:53	19:59
Berlin Hbf	an	5:50	6:50	8:02	9:16	10:59	13:01	16:00	17:55	20:01
Berlin Hbf	ab	5:51	6:51	8:03	9:18	11:00	13:02	16:05	18:00	20:05
Zoologischer Garten	an	5:56	6:56	8:08	9:23	11:05	13:07	16:10	18:04	20:09
Zoologischer Garten	ab	.	.	.	9:28	11:06	13:08	16:14	18:06	20:10
Charlottenburg	an	.	.	.	9:31	11:08	13:10	16:17	18:08	20:12

Liniennummer		RB S7	RB S7	RB S7	RB S7	RB S7	RB S7	RB S7	RB S7	
		Mo-Fr	Mo-Fr	Mo-Fr	Mo-So	Mo-So	Mo-So	Mo-So	Mo-So	Mo-So
Charlottenburg	ab	.	.	.	9:39	11:14	13:15	16:23	19:16	21:15
Zoologischer Garten	an	.	.	.	9:41	11:16	13:18	16:25	19:19	21:18
Zoologischer Garten	ab	6:02	7:02	8:18	9:43	11:33	13:19	16:26	19:20	21:20
Berlin Hbf		6:08	7:08	8:24	9:48	11:40	13:25	16:31	19:26	21:26
Friedrichstraße	an	6:11	7:10	8:27	9:50	11:43	13:28	16:34	19:28	21:29
Friedrichstraße	ab	6:12	7:12	8:29	10:02	11:44	13:29	16:35	19:29	21:30
Alexanderplatz		6:16	7:16	8:32	10:06	11:48	13:33	16:39	19:33	21:34
Ostbahnhof	an	6:20	7:19	8:36	10:08	11:52	13:38	16:42	19:36	21:37

Alle Angaben ohne Gewähr.
Stand: 05.07.2022

Ersatzverkehr mit Bussen

BUS S3, S5, S7, S9 Alexanderplatz ▶ Friedrichstraße ▶ Berlin Hbf ▶ Zoologischer Garten

Die Haltestellen des Ersatzverkehrs befinden sich hier/Replacement bus stops

Bahnhof/Station	Bushaltestelle Stop at bus stop	in der Straße/auf dem on (street)/at (square)	hier hält auch also stops here
Alexanderplatz	S+U Alexanderplatz Bhf	Einstieg: Karl-Liebknecht-Straße (unter der Brücke)	
Hackescher Markt	Spandauer Straße/Marienkirche	Spandauer Straße	
Friedrichstraße	S+U Friedrichstraße Bhf	Friedrichstraße (vor Admiralspalast)	BUS 147, N6
Berlin Hbf	S+U Berlin Hbf	Invalidenstraße (vor Heidestraße) - Nähe Humboldthafen -	
Bellevue	Kirchstraße/Alt-Moabit	Alt-Moabit	BUS 245, N40
	Lessingbrücke	Lessingstraße Ecke Holsteiner Ufer	
U-Bf. Hansaplatz (Zusatzhalt)	Ersatzverkehrshaltestelle	Bachstraße Ecke Altonaer Straße (vor Gymnasium Tiergarten)	
Tiergarten	S Tiergarten	Bachstraße	BUS N9
Zoologischer Garten	S+U Zoologischer Garten Bhf	Hardenbergplatz (Fernbushaltestelle vor der Bundespolizeiwache)	

BUS S3, S5, S7, S9 Zoologischer Garten ▶ Berlin Hbf ▶ Friedrichstraße ▶ Alexanderplatz

Die Haltestellen des Ersatzverkehrs befinden sich hier/Replacement bus stops

Bahnhof/Station	Bushaltestelle Stop at bus stop	in der Straße/auf dem on (street)/at (square)	hier hält auch also stops here
Zoologischer Garten	S+U Zoologischer Garten Bhf	Hardenbergplatz (Fernbushaltestelle vor der Bundespolizeiwache)	
Tiergarten	S Tiergarten	Bachstraße	BUS N9
U-Bf. Hansaplatz (Zusatzhalt)	Bachstraße	Bachstraße Ecke Altonaer Straße	BUS N9
Bellevue	Lessingbrücke	Lessingstraße Ecke Holsteiner Ufer	
	Kirchstraße/Alt-Moabit	Alt-Moabit	BUS 245, N40
Berlin Hbf	S+U Berlin Hbf	Invalidenstraße (vor Friedrich-List-Ufer) - Nähe Humboldthafen -	
Friedrichstraße	S+U Friedrichstraße Bhf	Friedrichstraße (vor Admiralspalast)	BUS 147, N6
Alexanderplatz	S+U Alexanderplatz Bhf	Ausstieg: Alexanderstraße (neben bcc Berlin Congress Center)	



In Fahrtrichtung Alexanderplatz hält der Ersatzverkehr nicht am Hackeschen Markt bzw. an der Tram-/Bushaltestelle „Spandauer Straße/Marienkirche“. Bitte benutzen Sie zwischen Friedrichstraße und Hackescher Markt die Tram **Tram M1** sowie zwischen Hackescher Markt und Alexanderplatz die Tram **Tram M4, M5** oder **M6**.

Die Busse fahren (auch im Nachtverkehr Fr/Sa und Sa/So) im 5-Minutentakt. Die Fahrzeit für die gesamte Strecke beträgt ca. 29 bis 52 Minuten.







*In the direction of Alexanderplatz, the rail replacement bus service does not stop at Hackescher Markt or at the tram/bus stop "Spandauer Straße/Marienkirche". Please use the M1 tram between Friedrichstraße and Hackescher Markt and the **Tram M4, M5** or **M6** tram between Hackescher Markt and Alexanderplatz.*

Umfahrungsmöglichkeiten für beide Bauphasen

Umfahrungsmöglichkeit mit Regionalzügen / <i>Alternative transport: regional trains</i>	
 RE1	Ostkreuz ↔ Ostbahnhof ↔ Alexanderplatz ↔ Friedrichstraße ↔ Berlin Hbf ↔ Zoologischer Garten ↔ Charlottenburg ↔ Wannsee ↔ Potsdam Hbf
 RE2	Ostkreuz ↔ Alexanderplatz ↔ Friedrichstraße ↔ Berlin Hbf ↔ Zoologischer Garten ↔ Spandau (einzelne Züge halten auch in Ostbahnhof)
 RE7	Ostkreuz ↔ Ostbahnhof ↔ Alexanderplatz ↔ Friedrichstraße ↔ Berlin Hbf ↔ Zoologischer Garten ↔ Charlottenburg ↔ Wannsee
 RB14	Ostkreuz ↔ Ostbahnhof ↔ Alexanderplatz ↔ Friedrichstraße ↔ Berlin Hbf ↔ Zoologischer Garten ↔ Charlottenburg ↔ Spandau
 RB21/22	Friedrichstraße ↔ Berlin Hbf ↔ Zoologischer Garten ↔ Wannsee ↔ Griebnitzsee ↔ Potsdam Hbf

Umfahrungsmöglichkeiten mit der S-Bahn / <i>Alternative transport by S-Bahn line</i>	
 S41 ↻	Ostkreuz ▶ Südkreuz ▶ Westkreuz ▶ Westhafen ▶ Wedding ▶ Gesundbrunnen ▶ Ostkreuz
 S42 ↻	Ostkreuz ▶ Gesundbrunnen ▶ Wedding ▶ Westhafen ▶ Westkreuz ▶ Südkreuz ▶ Ostkreuz

Umfahrungsmöglichkeiten mit der U-Bahn / <i>Alternative transport by U-Bahn line</i>	
 U2	Alexanderplatz ↔ Stadtmitte ↔ Potsdamer Platz ↔ Zoologischer Garten bis 21.07. (Do) jeweils in den Nächten So/Mo bis Do/Fr von 22:30 bis 0:30 Uhr Alexanderplatz ↔ Stadtmitte Ersatzverkehr mit Bussen
 U5	Frankfurter Allee ↔ Alexanderplatz ↔ Unter den Linden ↔ Brandenburger Tor ↔ Berlin Hbf vom 25.07. (Mo) bis 08.09. (Do) Kaulsdorf Nord ↔ Tierpark Ersatzverkehr mit Bussen
 U6	Stadtmitte ↔ Unter den Linden ↔ Friedrichstraße ↔ Wedding ↔ Leopoldplatz
 U8	Jannowitzbrücke ↔ Alexanderplatz ↔ Gesundbrunnen ↔ Osloer Straße vom 17./18.07. (So/Mo) bis 11./12.08. (Do/Fr) jeweils in den Nächten So/Mo bis Do/Fr von 23 bis 0:30 Uhr Gesundbrunnen ↔ Osloer Straße Ersatzverkehr mit Bussen
 U9	Zoologischer Garten ↔ Hansaplatz ↔ Turmstraße ↔ Westhafen ↔ Leopoldplatz ↔ Osloer Straße

weitere Umfahrungsmöglichkeiten	
 M1	S Hackescher Markt ↔ S Oranienburger Straße ↔ S+U Friedrichstraße
 M5	S+U Alexanderplatz/Gontardstraße ↔ Spandauer Str./Marienkirche ↔ S Hackescher Markt ↔ S Oranienburger Straße ↔ U Oranienburger Tor ↔ S+U Berlin Hbf vom 25.07. (Mo) bis 21.08. (So) kein Tramverkehr am S Hackescher Markt
 100	S+U Alexanderplatz ↔ Spandauer Str./Marienkirche ↔ U Unter den Linden ↔ S+U Brandenburger Tor ↔ S+U Zoologischer Garten
 147	S Ostbahnhof ↔ U Unter den Linden ↔ S+U Friedrichstraße ↔ S+U Berlin Hbf
 245	S+U Berlin Hbf ↔ Kirchstraße/Alt-Moabit ↔ U Turmstraße ↔ S+U Zoologischer Garten
 300	S+U Warschauer Str. ↔ S Ostbahnhof ↔ S+U Jannowitzbrücke ↔ S+U Alexanderplatz/ Grunerstraße ↔ Spandauer Str./Marienkirche ↔ U Unter den Linden ↔ S+U Potsdamer Platz

Veränderungen

Fahrplanänderung

Die S75 nach Lichtenberg fährt von Springpfuhl bis Lichtenberg 1 bis 2 Minuten früher. Die S7 nach Potsdam Hbf fährt von Friedrichstraße bis Westkreuz 2 Minuten früher.

Die S75 nach Wartenberg fährt tagsüber von Lichtenberg bis Springpfuhl 3 Minuten später. Im Abendverkehr fährt die S75 von Lichtenberg bis Wartenberg 10 Minuten später.

Bahnsteigänderung

In Warschauer Straße enden die Verstärkerfahrten der S3 aus Erkner/Friedrichshagen auf Gleis 2 (Bahnsteig stadtauswärts).

In den Nächten 18./19.07. (Mo/Di) bis 21./22.07. (Do/Fr) und 24./25.07. (So/Mo) bis 27./28.07. (Mi/Do) jeweils 22 Uhr bis 1:30 Uhr, in der Nacht 22./23.07. (Fr/Sa) von 23 bis 5 Uhr sowie in der Nacht 23./24.07. (Sa/So) von 1 bis 7 Uhr fährt in Warschauer Straße die S7 nach Ostbahnhof von Gleis 1 (Bahnsteig stadtauswärts).

In Ostbahnhof beginnt die S7 nach Ahrensfelde auf Gleis 10 (Bahnsteig stadteinwärts), im Nachtverkehr Fr/Sa und Sa/So fährt die S7 nach Ahrensfelde von Gleis 9 (Bahnsteig stadtauswärts).

Fahrpläne der zusätzlichen Regionalzüge

Timetable of the additional regional train service



RB S7 Ostkreuz ↔ Ostbahnhof ↔ Friedrichstraße

Vom 18.07. (Mo) bis 27.07.2022 (Mi) fahren zusätzliche Züge im Auftrag des VBB und der S-Bahn Berlin GmbH zwischen Ostkreuz ↔ Ostbahnhof ↔ Friedrichstraße.

From 18.07. (Mon) to 27.07. (Wed) additional regional trains assigned by VBB and the S-Bahn Berlin GmbH will run between Ostkreuz ↔ Ostbahnhof ↔ Friedrichstraße.

Bitte nutzen Sie bevorzugt diese Verstärkerzüge.

Please use preferably the additional trains.

Liniennummer		RB S7	RB S7	RB S7	RB S7	RB S7	RB S7	RB S7	RB S7
Ostkreuz	ab								
Ostbahnhof									
Alexanderplatz									
Friedrichstraße	an								
Liniennummer		RB S7	RB S7	RB S7	RB S7	RB S7	RB S7	RB S7	RB S7
Friedrichstraße	ab								
Alexanderplatz									
Ostbahnhof									
Ostkreuz	an								

Leider lagen die Fahrplandaten bis zum Redaktionsschluss noch nicht vor. Nutzen Sie bitte die Fahrplanauskunft unter vbb.de, sbahn.berlin, bahn.de oder die Aushänge vor Ort.

Ersatzverkehr mit Bussen

BUS S3, S5, S7, S9 Ostbahnhof ▶ Alexanderplatz ▶ Friedrichstraße

Die Haltestellen des Ersatzverkehrs befinden sich hier/Replacement bus stops

Bahnhof/Station	Bushaltestelle Stop at bus stop	in der Straße/auf dem on (street)/at (square)	hier hält auch also stops here
Ostbahnhof	S Ostbahnhof	Stralauer Platz	
Jannowitzbrücke	S+U Jannowitzbrücke	Alexanderstraße	BUS 300, N8
Alexanderplatz	S+U Alexanderplatz Bhf	Alexanderstraße (neben bcc Berlin Congress Center) Karl-Liebknecht-Str. (unter der Brücke)	
Hackescher Markt	Spandauer Straße/Marienkirche	Spandauer Straße	
Friedrichstraße	S+U Friedrichstraße Bhf	Reichstagufer (zwischen Tränenpalast und Spree)	

BUS S3, S5, S7, S9 Friedrichstraße ▶ Alexanderplatz ▶ Ostbahnhof

Die Haltestellen des Ersatzverkehrs befinden sich hier/Replacement bus stops

Bahnhof/Station	Bushaltestelle Stop at bus stop	in der Straße/auf dem on (street)/at (square)	hier hält auch also stops here
Friedrichstraße	S+U Friedrichstraße Bhf	Reichstagufer (zwischen Tränenpalast und Spree)	
Alexanderplatz	S+U Alexanderplatz/Grunerstr.	Alexanderstraße – Position 18 Nähe Alexa	BUS 300, N8
Jannowitzbrücke	S+U Jannowitzbrücke	Holzmarktstraße	BUS 300, N40
Ostbahnhof	S Ostbahnhof	Stralauer Platz	

In Fahrtrichtung Ostbahnhof hält der Ersatzverkehr nicht am Hackeschen Markt bzw. an der Tram-/Bushaltestelle „Spandauer Straße/Marienkirche“. Bitte benutzen Sie bis 24.07. (So) zwischen Friedrichstraße und Hackescher Markt die Tram **Tram M1** sowie zwischen Hackescher Markt und Alexanderplatz die Tram **Tram M4, M5** oder **M6**.

Ab 25.07. (Mo) wird auch an den Straßenbahngleisen am Hackeschen Markt gebaut, weshalb die genannten Tram-Linien dort nicht verkehren können.

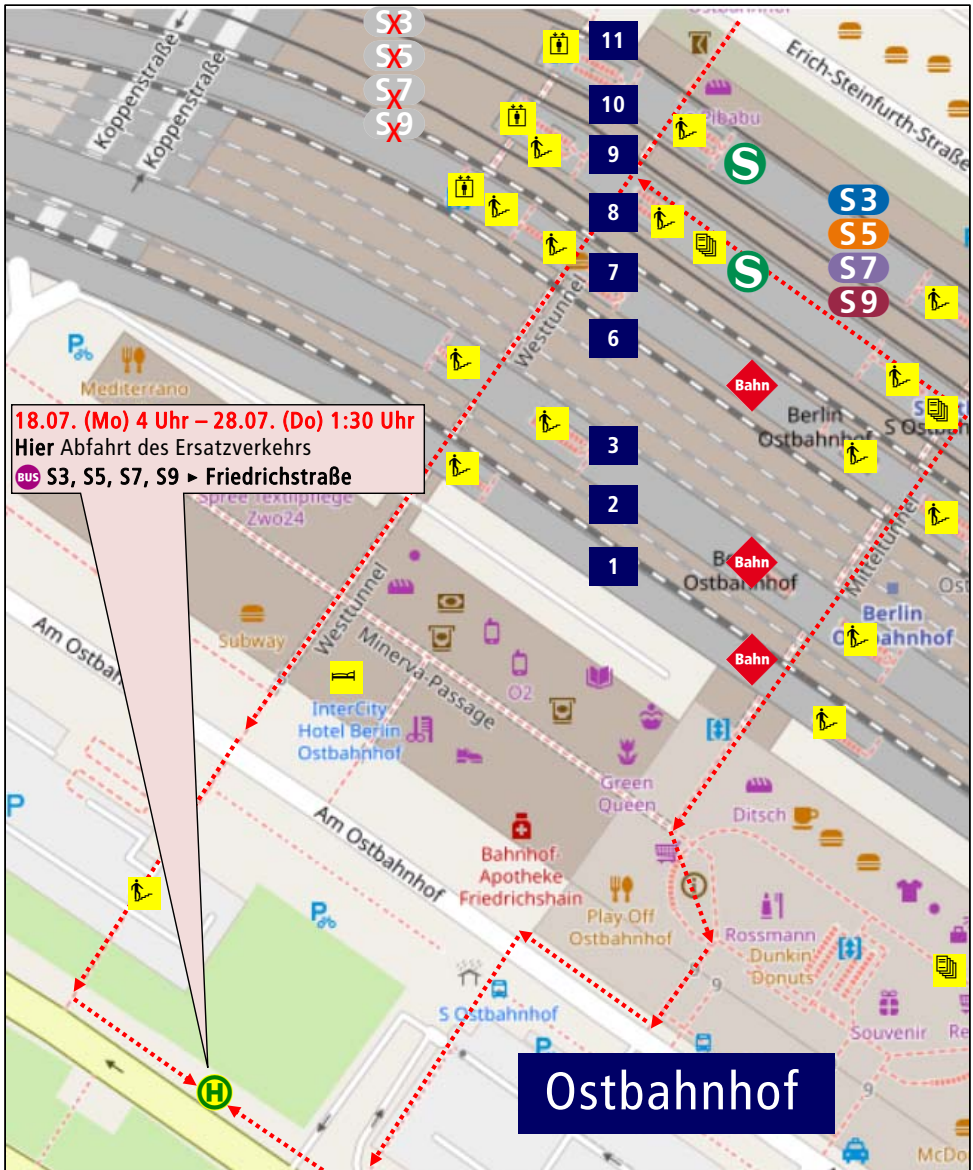
Die Busse fahren (auch im Nachtverkehr Fr/Sa und Sa/So) im 5-Minutentakt. Die Fahrzeit für die gesamte Strecke beträgt ca. 15 bis 36 Minuten.

*In the direction of Ostbahnhof, the rail replacement bus service does not stop at Hackescher Markt or at the tram/bus stop "Spandauer Straße/Marienkirche". Please use until 24.07. (Sun) between Friedrichstraße and Hackescher Markt the tram **Tram M1** and between Hackescher Markt and Alexanderplatz the tram **Tram M4, M5** or **M6**.*

From 25.07. (Mon) there will be also constructions on the tram tracks at Hackescher Markt, which is why the tram lines mentioned cannot operate there.

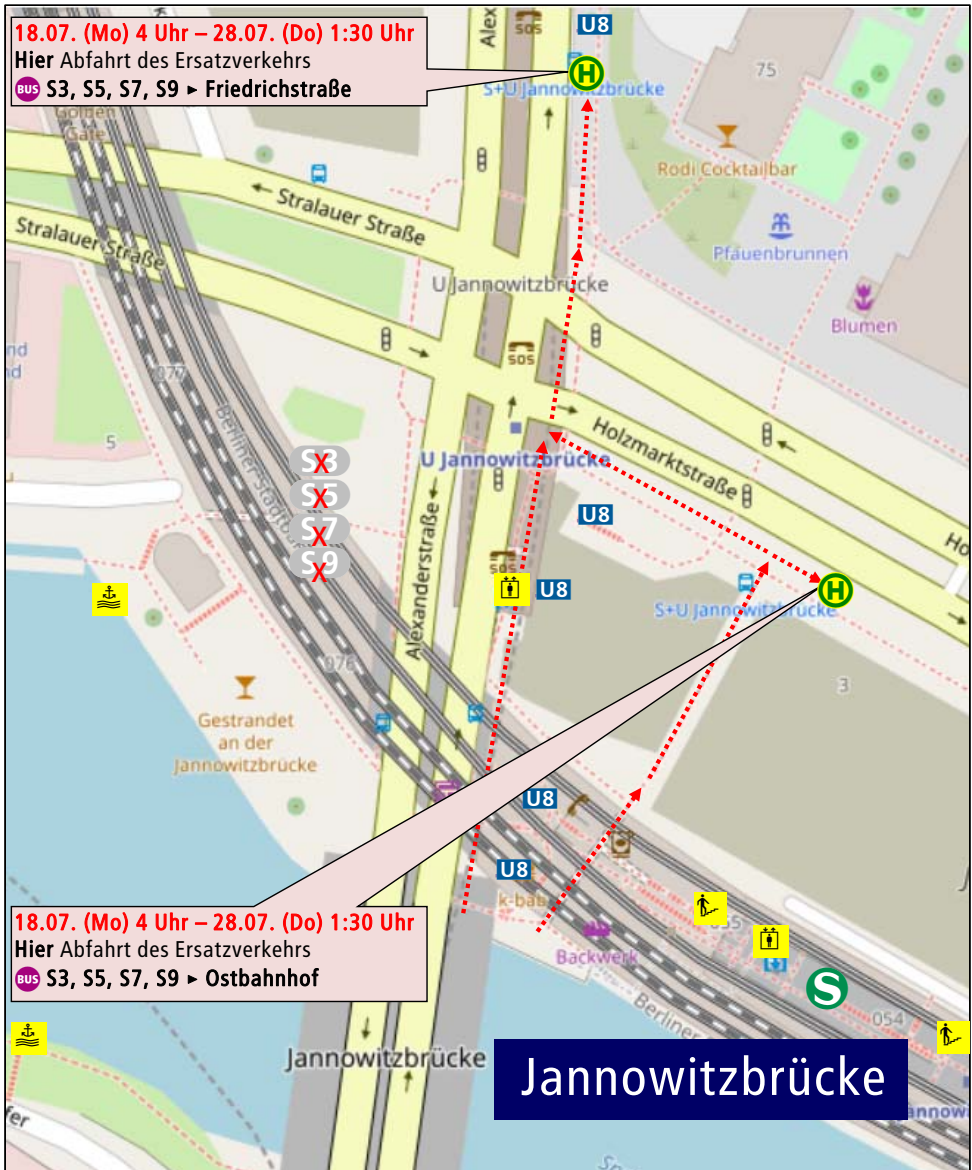
Haltestellen des Bus-Ersatzverkehrs

Stops served by replacement bus service



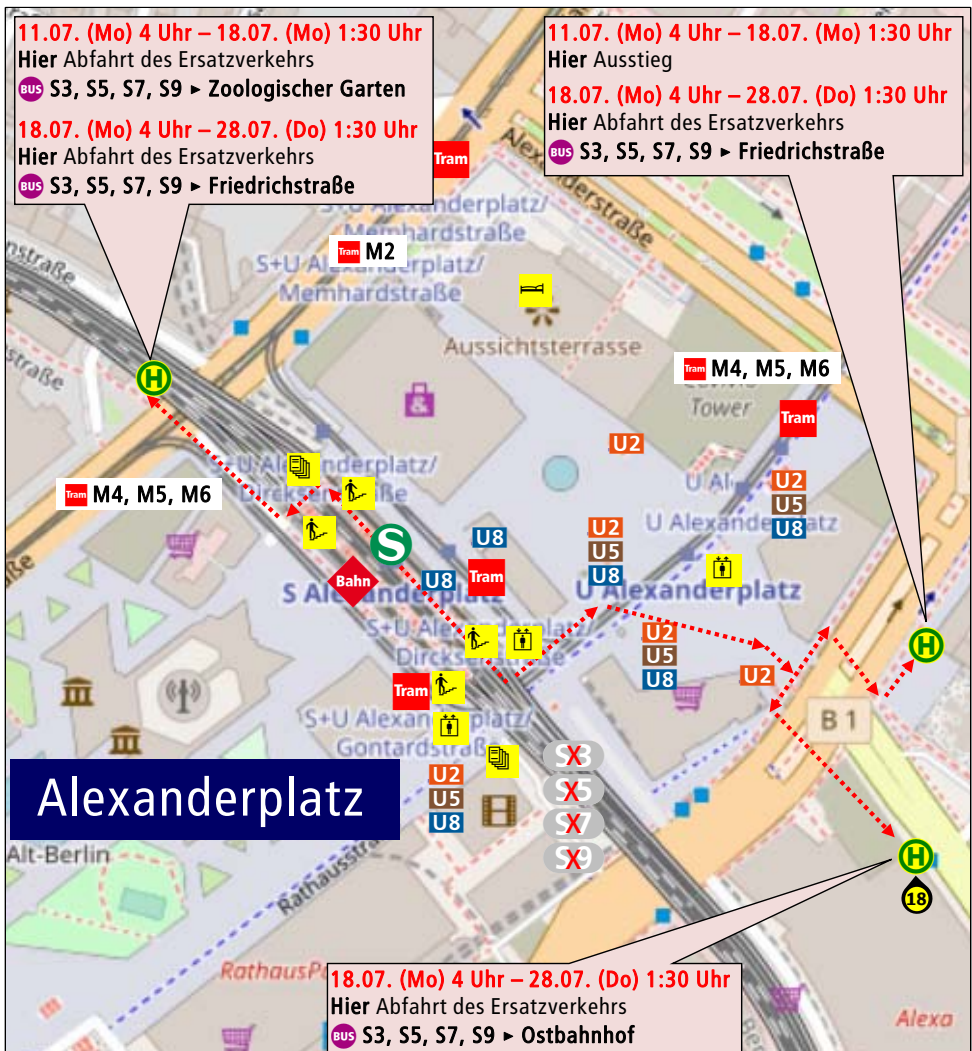
Haltestellen des Bus-Ersatzverkehrs

Stops served by replacement bus service



Haltestellen des Bus-Ersatzverkehrs

Stops served by replacement bus service



In Alexanderplatz halten die Busse ab 18.07. (Mo) nach Friedrichstraße zweimal:

1. in der Alexanderstraße neben dem bcc (Berlin Congress Center)
2. in der Karl-Liebknecht-Straße (unter der Brücke)

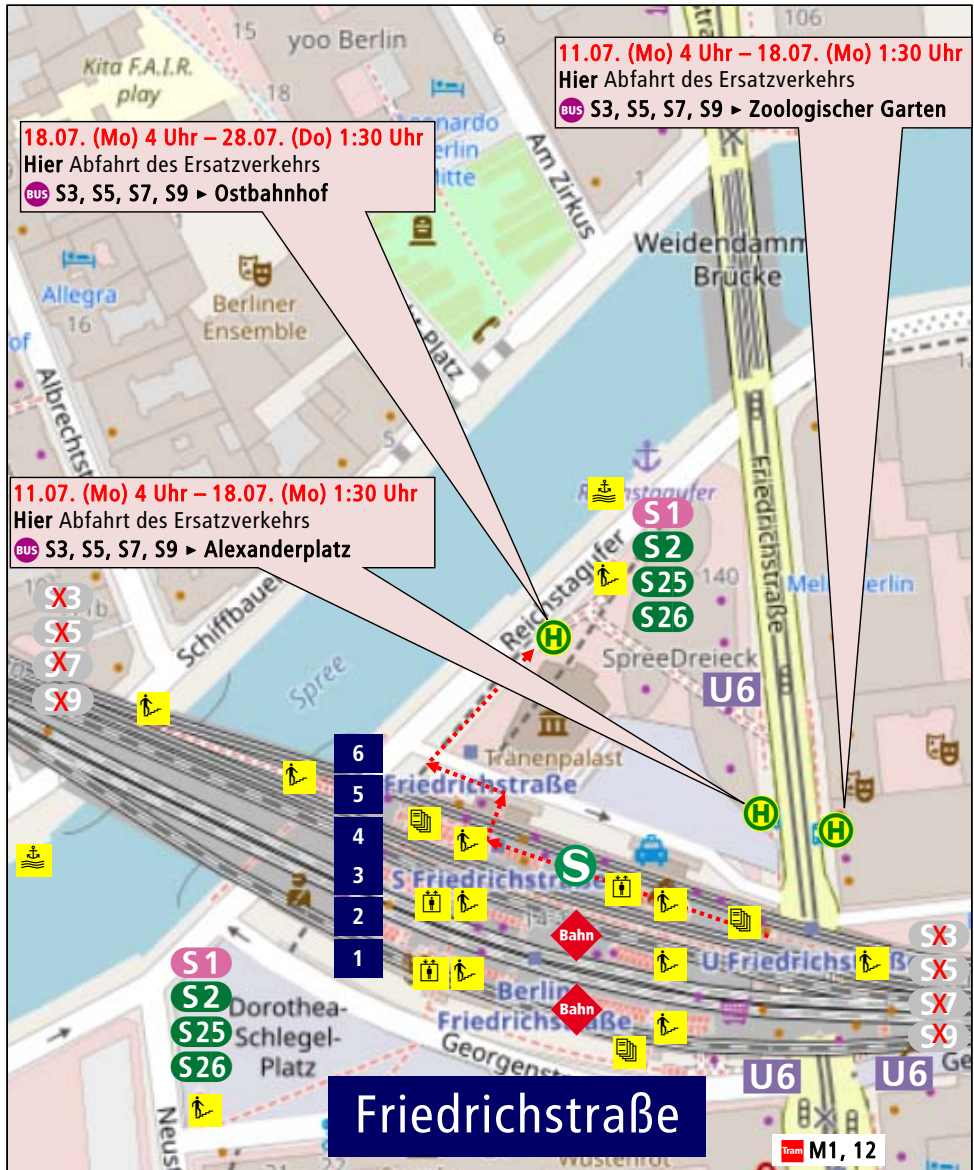
Haltestellen des Bus-Ersatzverkehrs

Stops served by replacement bus service



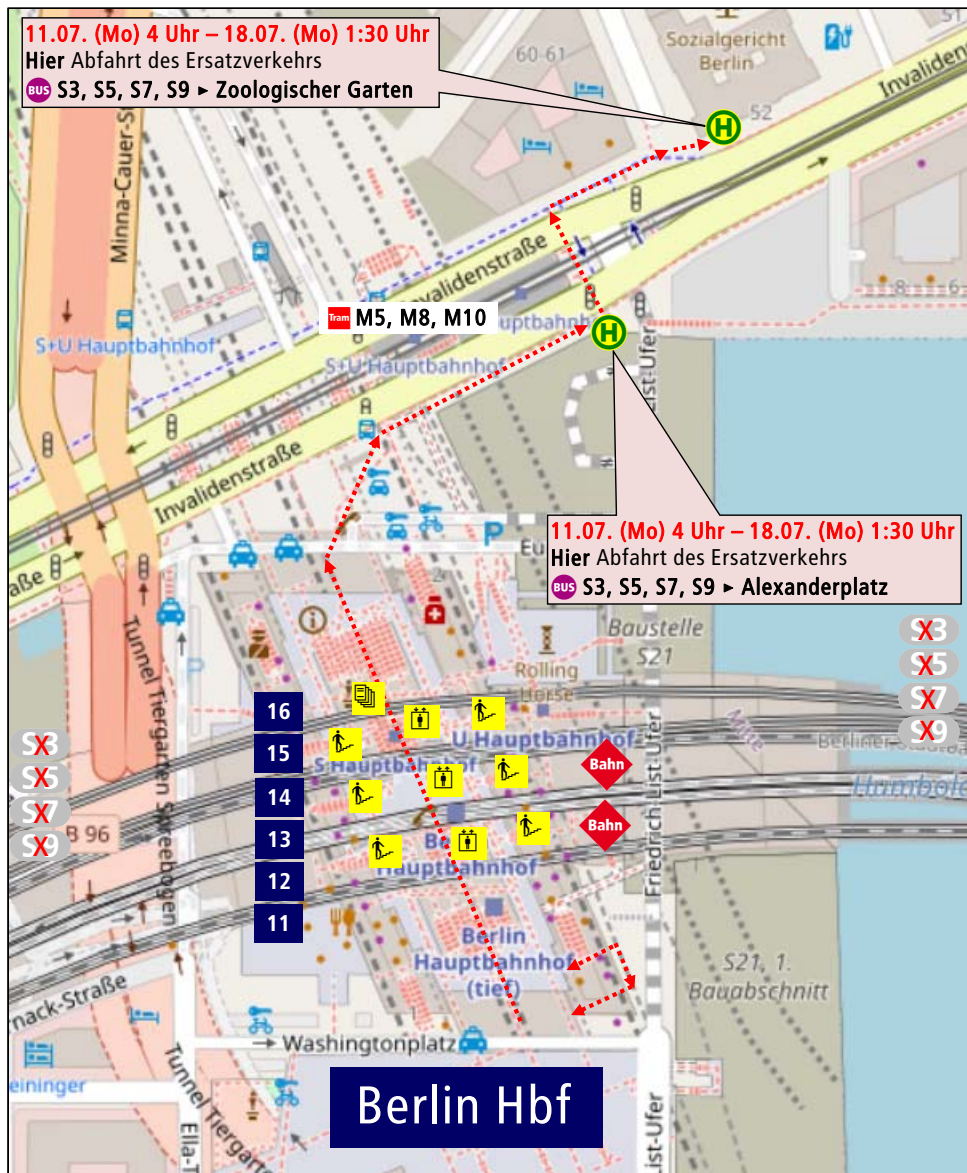
Haltestellen des Bus-Ersatzverkehrs

Stops served by replacement bus service



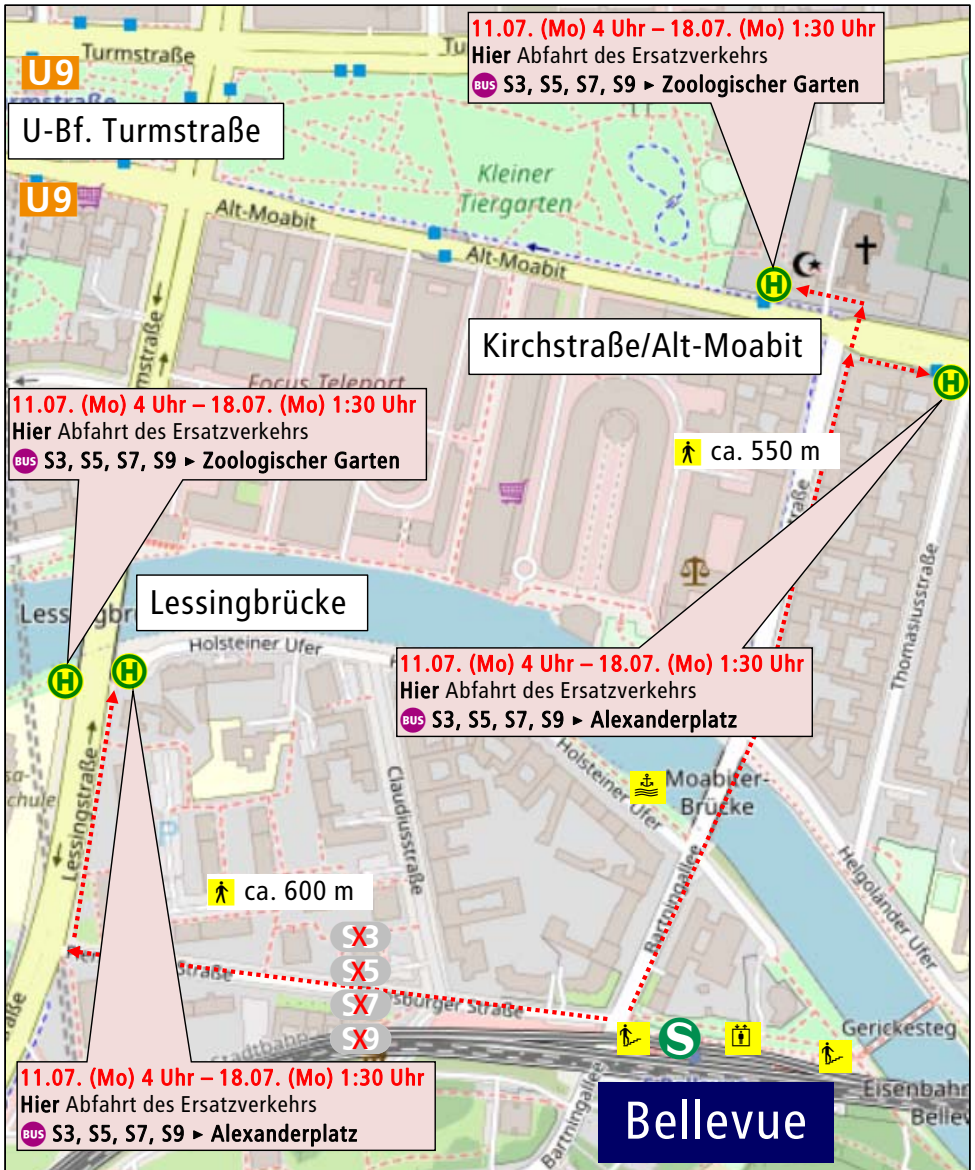
Haltestellen des Bus-Ersatzverkehrs

Stops served by replacement bus service



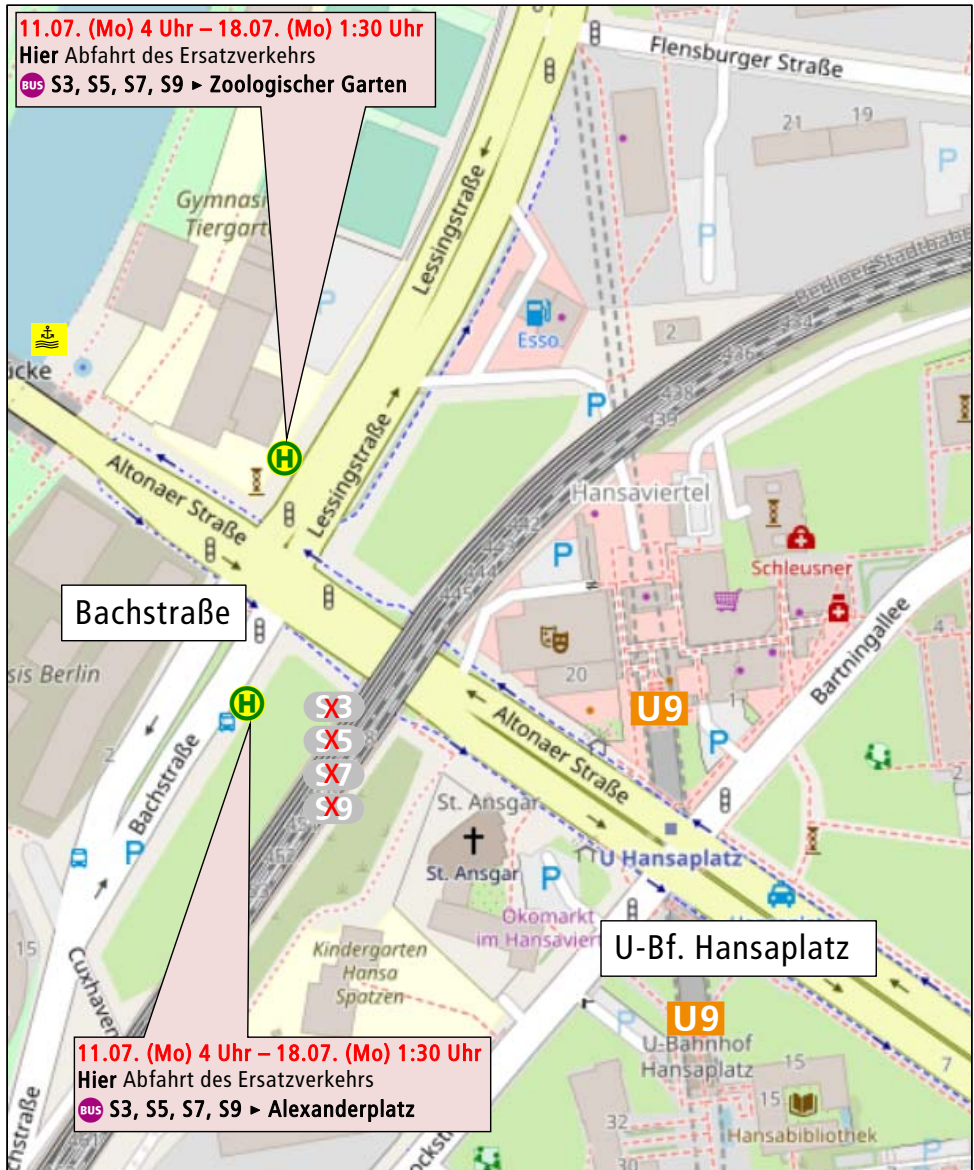
Haltestellen des Bus-Ersatzverkehrs

Stops served by replacement bus service



Haltestellen des Bus-Ersatzverkehrs

Stops served by replacement bus service



Haltestellen des Bus-Ersatzverkehrs

Stops served by replacement bus service

