

S41

S42

S8

S85

Ostkreuz ◀ Greifswalder Straße

12.10.2021 (Di) – 25.10.2021 (Mo)
4 Uhr 1:30 Uhr

Ersatzverkehr mit Bussen
Replacement service by bus

S-Bahn fährt über Ostkreuz bis/ab
Frankfurter Allee, eingeschränkter
S-Bahn-Verkehr bereits ab 08.10. (Fr) 22 Uhr



Zwei Länder
Ein Verbund



Inhalt

Seite 3	Sehr geehrte Fahrgäste,
Seite 4	Dear Passengers,
Seite 5	1. Bauabschnitt vom 08.10. (Fr) 22 Uhr bis 11.10.2021 (Mo) 20 Uhr Grafik
Seite 6	Linienführungen der betroffenen S-Bahn-Linien
Seite 7	Bitte beachten Sie auch folgende Einschränkungen
Seite 8	2. Bauabschnitt in der Nacht 11./12.10. (Mo/Di) von 20 Uhr bis 1:30 Uhr Linienführungen der betroffenen S-Bahn-Linien
Seite 10	Ersatzverkehr mit Bussen
Seite 12	3. Bauabschnitt vom 12.10. (Di) 4 Uhr bis 25.10.2021 (Mo) 1:30 Uhr Grafik
Seite 13	Linienführungen der betroffenen S-Bahn-Linien
Seite 14	Ersatzverkehr mit Bussen Umfahrungsmöglichkeiten

Haltestellen des Ersatzverkehrs mit Bussen (Karten)

Seite 15	Ostkreuz
Seite 16	Frankfurter Allee
Seite 17	Storkower Straße
Seite 18	Landsberger Allee
Seite 19	Greifswalder Straße

Sehr geehrte Fahrgäste,

Vom 08.10. (Fr) 22 Uhr durchgehend bis 25.10.2021 (Mo) 1:30 Uhr wird auf dem Ostring zwischen Frankfurter Allee ↔ Storkower Straße ↔ Landsberger Allee ↔ Greifswalder Straße gebaut.

Im 1. Bauabschnitt vom 08.10. (Fr) 22 Uhr bis 11.10.2021 (Mo) 20 Uhr ist noch ein eingleisiger, eingeschränkter S-Bahnverkehr möglich, in Frankfurter Allee muss in beiden Fahrrichtungen zur Weiterfahrt umgestiegen werden. Im 2. Bauabschnitt in der Nacht 11./12.10. (Mo/Di) von 20 Uhr bis 1:30 Uhr wird der Baubereich um das Nordkreuz wesentlich erweitert, die S-Bahn-Linien S1, S2, S25, S41, S42, S8 und S85 können abschnittsweise nicht fahren. Im 3. Bauabschnitt vom 12.10. (Di) 4 Uhr bis 25.10.2021 (Mo) 1:30 Uhr können auf dem Ostring zwischen Frankfurter Allee ↔ Greifswalder Straße keine S-Bahnen fahren.

Während der Bauzeit wird eine Stützmauer in der Nähe der Brücke Eldenaer Straße saniert, zwischen Landsberger Allee und Greifswalder Straße werden ca. 1.100 Meter Gleise erneuert und auf dem S-Bahnsteig in Landsberger Allee wird eine Gefahrraumschraffur aufgebracht. In der Nacht 11./12.10. (Mo/Di) findet zusätzlich ein Softwarewechsel im elektronischen Stellwerk statt.

Die S41 und S42 fahren im 1. Bauabschnitt auf dem gesamten Ring, wobei in Frankfurter Allee umgestiegen werden muss. Im 3. Bauabschnitt fahren die S41 und S42 auf dem restlichen Ring (Frankfurter Allee ↔ Ostkreuz ↔ Südkreuz ↔ Westkreuz ↔ Gesundbrunnen ↔ Greifswalder Straße). Mo-Fr ganztätig, Sa von 12 bis 20 Uhr und So von 12 bis 20 Uhr wird der Ring im 1. Bauabschnitt zwischen Frankfurter Allee ↔ Ostkreuz ↔ Südkreuz ↔ Westkreuz ↔ Gesundbrunnen ↔ Greifswalder Straße und im 3. Bauabschnitt zwischen Frankfurter Allee ↔ Ostkreuz ↔ Südkreuz ↔ Westkreuz ↔ Gesundbrunnen auf einen 5-/5-/10-Minutentakt verdichtet.

Die S8 wird während der gesamten Bauzeit in zwei Abschnitte geteilt: Zeuthen/Grünau ↔ Frankfurter Allee und Greifswalder Straße ↔ Birkenwerder. Die S85 wird während der gesamten Bauzeit ab/bis Treptower Park nach Warschauer Straße (ohne Halt in Ostkreuz) umgeleitet. Im Abschnitt Schönhauser Allee ↔ Bornholmer Straße besteht nur ein 20-Minutentakt mit der S8, bitte weichen Sie zwischen Schönhauser Allee ↔ Pankow auch auf die U2 aus.

Die S46 wird Mo-Fr von ca. 4 bis 22 Uhr über ihren regulären Endpunkt Westend hinaus bis/ab Gesundbrunnen geführt, um das leicht reduzierte Angebot der S41/S42 zu kompensieren.

Wir empfehlen den gesperrten Abschnitt weiträumig mit den S-Bahn-Linien S3, S5, S7 oder S9 sowie S1, S2, S25 oder S26 (mit Umstieg in Friedrichstraße) sowie den U-Bahn-Linien U2, U5 und U8 zu umfahren.

Ersatzverkehr mit Bussen wird zwischen Ostkreuz ↔ Frankfurter Allee (Gürtelstraße) ↔ Storkower Straße ↔ Landsberger Allee ↔ Greifswalder Straße eingerichtet. Bitte steigen Sie zwischen der S41/S42 bzw. S8 und dem Ersatzverkehr mit Bussen in Ostkreuz um. In Frankfurter Allee beträgt der Fußweg zwischen S-Bahnhof und der Haltestelle des Ersatzverkehrs in der Gürtelstraße ca. 300 Meter. Im Abschnitt Ostkreuz ↔ Frankfurter Allee fahren die S41/S42 bzw. S8 und der Ersatzverkehr mit Bussen S41 S42 S8 S85 nahezu parallel.

Es kommen überwiegend barrierefreie Busse zum Einsatz. Bitte haben Sie Verständnis, sollten einzelne Fahrten nicht barrierefrei angeboten werden können. Die Beförderung von Kinderwagen, Rollstühlen und Fahrrädern ist nur im Rahmen vorhandener Kapazitäten möglich. Dabei haben Kinderwagen und Rollstühle Vorrang.

Bitte erwerben Sie Ihre Fahrausweise möglichst vor Fahrtantritt, in den Bussen ist leider kein Erwerb von Fahrausweisen möglich.

Wir empfehlen, kurz vor Fahrtantritt eine Reiseverbindung aus den elektronischen Fahrplanauskunftsprogrammen unter sbahn.berlin, www.vbb.de oder www.bahn.de abzurufen. Die Daten sind auch per App verfügbar. Hier werden Ihnen alternative Routen angezeigt.

Ihre S-Bahn Berlin GmbH

Dear Passengers,

Construction work will take place on the eastern part of the S-Bahn ring between Frankfurter Allee ↔ Storkower Strasse ↔ Landsberger Allee ↔ Greifswalder Strasse from 22:00 on Friday, 8 October until 01:30 on Monday, 25 October.

Phase 1 of this work will take place from 22:00 on Friday, 8 October until 22:00 on Monday, 11 October. During this time, S-Bahn services will be limited to a single track and all passengers must change at Frankfurter Allee to continue their journeys in either direction. Phase 2 will take place from 20:00 on Monday, 11 October until 01:30 on Tuesday, 12 October. Construction work will extend to the ring line's Nordkreuz junction, preventing its use by the S1, S2, S25, S41, S42, S8 and S85 services. Phase 3 will take place from 04:00 on Tuesday, 12 October until 01:30 on Monday, 25 October. During this time, no S-Bahn services will run on the eastern part of the ring line between Frankfurter Allee ↔ Greifswalder Strasse.

The construction work will comprise the following: repairs to a retaining wall near the Eldenaer Strasse bridge, renewal of approx. 1,100 m of track between Landsberger Allee and Greifswalder Strasse, plus the addition of safety markings on platforms at Landsberger Allee. The electronic interlocking's software will also be updated in the night from Monday, 11 October to Tuesday, 12 October.

During phase 1, S41 and S42 services will complete the circuit of the ring line but be interrupted at Frankfurter Allee. Anyone wishing to continue past this station must change there. During phase 3, S41 and S42 will run on the unaffected section of the ring line (Frankfurter Allee ↔ Ostkreuz ↔ Südkreuz ↔ Westkreuz ↔ Gesundbrunnen ↔ Greifswalder Strasse). During phases 1 and 3, services will be increased to every 5 minutes all day Monday-Friday, to every 5 minutes from 12:00-20:00 on Saturday and to every 10 minutes from 12:00-20:00 on Sunday as follows: Frankfurter Allee ↔ Ostkreuz ↔ Südkreuz ↔ Westkreuz ↔ Gesundbrunnen ↔ Greifswalder Strasse during phase 1; Frankfurter Allee ↔ Ostkreuz ↔ Südkreuz ↔ Westkreuz ↔ Gesundbrunnen during phase 3.

The S8 line will be split into two sections during all 3 phases: Zeuthen/Grünau ↔ Frankfurter Allee and Greifswalder Strasse ↔ Birkenwerder. The S85 will be rerouted between Treptower Park and Warschauer Strasse (no stop at Ostkreuz) during all phases of construction. S8 services will run only every 20 minutes between Schönhauser Allee ↔ Bornholmer Strasse. Please use the U2 U-Bahn between Schönhauser Allee ↔ Pankov.

From approx. 04:00-22:00 on Monday-Friday, S46 services will compensate for the slight reduction in S41/S4 services by being extended to/from Gesundbrunnen instead of ending at Westend as normal.

We recommend avoiding the closed line section by using the following: S-Bahn lines S3, S5, S7 or S9 and S1, S2, S25 or S26 (changing at Friedrichstrasse), U-Bahn lines U2, U5 and U8.

A replacement bus service will run between Ostkreuz ↔ Frankfurter Allee (Gürtelstrasse) ↔ Storkower Strasse ↔ Landsberger Allee ↔ Greifswalder Strasse. Travelers can change between the replacement bus service and S41/S42 or S8 S-Bahn lines at Ostkreuz. At Frankfurter Allee, the stop for the replacement bus service is located on Gürtelstrasse and is approx. 300 m from the S-Bahn station. S41/S42 and S8 services will run almost parallel to the S41, S42, S8 and S85 replacement bus services in the section between Ostkreuz ↔ Frankfurter Allee.

Mainly barrier-free vehicles will be used for replacement services. We ask for your understanding should barrier-free vehicles be unavailable for any part of your journey. Transporting pushchairs, wheelchairs and bicycles is only possible where there is space on the bus, with priority being given to pushchairs and wheelchairs.

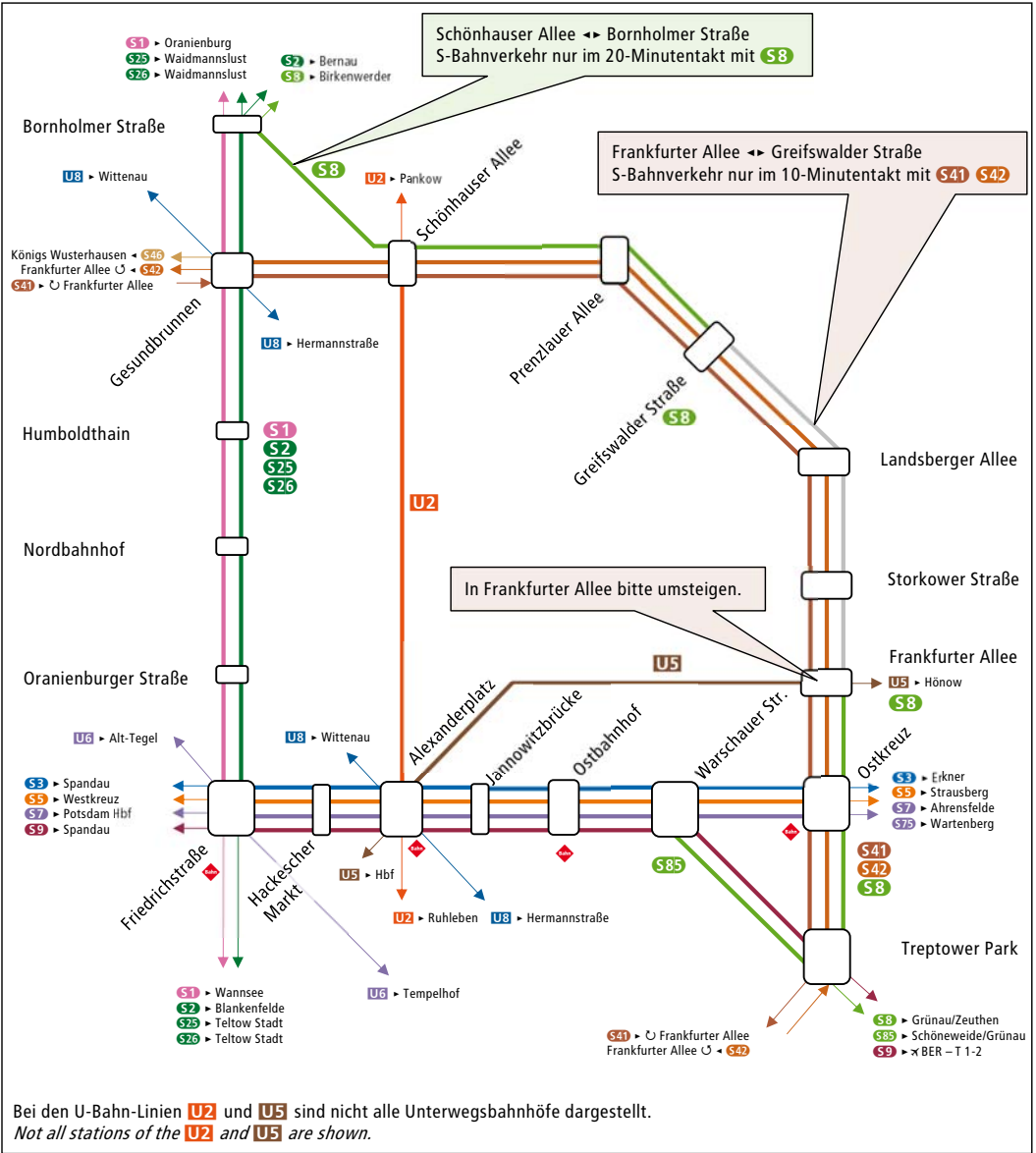
Please purchase your ticket prior to travelling, since tickets are not available for purchase on the buses.

Before you start your journey, we recommend that you check service availability in the electronic timetable information at sbahn.berlin, www.vbb.de or www.bahn.de. The information you need is also available on the corresponding apps and mobil.s-bahn-berlin.de. These online resources can show you alternative routes to your destination.

S-Bahn Berlin GmbH

1. Bauabschnitt

08.10. (Fr) 22 Uhr durchgehend bis 11.10. (Mo) 20 Uhr eingeschränkter Zugverkehr
08.10. (Fri) 22.00 continuously to 11.10. (Mon) 20.00 reduced trainservice in the section
Frankfurter Allee ◀ Greifswalder Straße



Linienführungen der betroffenen S-Bahn-Linien/ *Route of the affected S-Bahn lines:*

S41 fährt/runs: Frankfurter Allee ▶ Ostkreuz ▶ Südkreuz ▶ Westkreuz ▶ Gesundbrunnen ▶ Frankfurter Allee (im 10-Minutentakt)
Im Nachtverkehr Fr/Sa und Sa/So befährt die S41 den gesamten Ring (ohne Umsteigen in Frankfurter Allee).

Am 09.10. (Sa) von 12 bis 20 Uhr, am 10.10. (So) von 12 bis 20 Uhr und am 11.10. (Mo) ganztägig fahren zusätzliche Verstärkerzüge: Frankfurter Allee ▶ Ostkreuz ▶ Südkreuz ▶ Westkreuz ▶ Gesundbrunnen ▶ Greifswalder Straße (im 20-Minutentakt)

Veränderungen

Zugverkehr verändert

Fahrgäste der S41 steigen bitte in Frankfurter Allee um, die Weiterfahrt erfolgt nach 2 Minuten vom gegenüberliegenden Gleis.

Taktänderung

Treptower Park ▶ Neukölln und Gesundbrunnen ▶ Schönhauser Allee S-Bahnverkehr nur im 5-/5-/10-Minutentakt, Greifswalder Straße ▶ Frankfurter Allee S-Bahnverkehr nur im 10-Minutentakt

Fahrplanänderung

Die S41 fährt von Frankfurter Allee bis Treptower Park 3 bis 4 Minuten früher sowie von Gesundbrunnen bis Greifswalder Straße bzw. Frankfurter Allee 2 bis 5 Minuten später.

Gleisänderung

In Frankfurter Allee fährt die S41 in Richtung Ostkreuz/Südkreuz von Gleis 2 (Gleis der S42)

S42 fährt/runs: Frankfurter Allee ▶ Gesundbrunnen ▶ Westkreuz ▶ Südkreuz ▶ Ostkreuz ▶ Frankfurter Allee (im 10-Minutentakt)
Im Nachtverkehr Fr/Sa und Sa/So befährt die S41 den gesamten Ring (ohne Umsteigen in Frankfurter Allee).

Am 09.10. (Sa) von 12 bis 20 Uhr, am 10.10. (So) von 12 bis 20 Uhr und am 11.10. (Mo) ganztägig fahren zusätzliche Verstärkerzüge: Greifswalder Straße ▶ Gesundbrunnen ▶ Westkreuz ▶ Südkreuz ▶ Ostkreuz ▶ Frankfurter Allee (im 20-Minutentakt)

Veränderungen

Zugverkehr verändert

Fahrgäste der S42 steigen bitte in Frankfurter Allee um, die Weiterfahrt erfolgt nach 2 bis 7 Minuten vom gegenüberliegenden Gleis.

Taktänderung

Frankfurter Allee ▶ Greifswalder Straße S-Bahnverkehr nur im 10-Minutentakt, Schönhauser Allee ▶ Gesundbrunnen und Neukölln ▶ Treptower Park S-Bahnverkehr nur im 5-/5-/10-Minutentakt

Fahrplanänderung

Die S42 fährt von Frankfurter Allee bis Landsberger Allee 4 Minuten früher, von Landsberger Allee bzw. Greifswalder Straße bis Gesundbrunnen 1 Minute früher sowie von Treptower Park bis Frankfurter Allee 3 bis 4 Minuten später.

Im Nachtverkehr Fr/Sa und Sa/So fährt die S42 von Ostkreuz bis Landsberger Allee 2 Minuten früher.

Gleisänderung

In Frankfurter Allee fährt die S42 in Richtung Schönhauser Allee/Gesundbrunnen von Gleis 1 (Gleis der S41)

S46 fährt/runs: Königs Wusterhausen ↔ Gesundbrunnen
ab ca. 22 Uhr Königs Wusterhausen ↔ Westend
Sa+So von 12 bis 20 Uhr Königs Wusterhausen ▶ Tempelhof
im Nachtverkehr Fr/Sa und Sa/So Königs Wusterhausen ↔ Südkreuz (unverändert)

S8 fährt/runs: (Zeuthen ↔) Grünau ↔ Frankfurter Allee und Greifswalder Straße ↔ Birkenwerder im Nachtverkehr Fr/Sa und Sa/So Grünau ↔ Frankfurter Allee und Greifswalder Straße ↔ Pankow

Veränderungen

Fahrplanänderung

Die S8 nach Frankfurter Allee hat in Treptower Park 6 Minuten Aufenthalt und fährt von Treptower Park bis Frankfurter Allee 5 bis 7 Minuten später. In Treptower Park kann am selben Bahnsteig gegenüber in die S42 nach Frankfurter Allee umgestiegen werden (Weiterfahrt nach 1 Minute). Die S8 nach Birkenwerder fährt von Greifswalder Straße bis Bornholmer Straße 1 Minute später, in Bornholmer Straße besteht kein Übergang zur S25 nach Waidmannslust.

Die S8 nach Grünau/Zeuthen fährt von Frankfurter Allee bis Ostkreuz 7 Minuten früher und von Ostkreuz bis Treptower Park 4 Minuten früher. Im Nachtverkehr Fr/Sa und Sa/So fährt die S8 von Frankfurter Allee bis Grünau 2 Minuten später.

Gleisänderung

In Frankfurter Allee fährt die S8 in Richtung Grünau/Zeuthen von Gleis 2 (Gleis in Richtung Birkenwerder)


S85 fährt/runs: (Grünau ↔) Schöneeweide ↔ Treptower Park ↔ Warschauer Straße
Linie verkehrt nur bis ca. 20 Uhr

Veränderungen

Fahrplanauszug

S85	S85	S85			S85	S85	S85	
Grünau/ Schöneeweide	Grünau/ Schöneeweide	Grünau/ Schöneeweide	kommt aus	weiter nach	Schöneeweide/ Grünau	Schöneeweide/ Grünau	Schöneeweide/ Grünau	
15	35	55	an	Treptower Park	ab	19	39	59
18	38	58	ab	Treptower Park	an	17	37	57
20	40	00	an	Warschauer Straße	ab	14	34	54

Bitte beachten Sie auch folgende Einschränkungen

S25	03.10. (So) 22 Uhr bis 25.10.2021 (Mo) 1:30 Uhr Schönholz ↔ Hennigsdorf Ersatzverkehr mit Bussen und Ersatzverkehr mit Zügen (Gesundbrunnen ↔ Hennigsdorf)
S5	01.10. (Fr) 22 Uhr bis 15.11.2021 (Mo) 1:30 Uhr Strausberg Nord ↔ Strausberg Ersatzverkehr mit Bussen
 M4, M13, 12	23.08. (Mo) bis 10.10.2021 (So) Antonplatz ↔ Weißer See ↔ Sulzfelder Straße Ersatzverkehr mit Bussen

2. Bauabschnitt

Nacht 11./12.10. (Mo/Do) 20 Uhr bis 1:30 Uhr gesperrt sind die Abschnitte
night 11./12.10. (Mon/Tue) 20.00 to 1.30 The trains will not run in the sections

Nordbahnhof ↔ Waidmannslust

Nordbahnhof ↔ Pankow-Heinersdorf

Nordbahnhof ↔ Hennigsdorf

Wedding ↔ Greifswalder Straße

Linienführungen der betroffenen S-Bahn-Linien/ *Route of the affected S-Bahn lines:*

S1 fährt/runs: Wannsee ↔ Nordbahnhof und Waidmannslust ↔ Oranienburg
(10-Minutentakt: Zehlendorf ↔ Nordbahnhof)

Veränderungen

S-Bahn-Pendelverkehr

Wittenau ↔ Wilhelmsruh (im 20-Minutentakt)

Fahrplanänderung

Die S1 fährt von Waidmannslust bis Frohnau 2 Minuten früher.

In der Gegenrichtung fährt die S1 nach Wannsee teilweise von Nordbahnhof bis Brandenburger Tor 2 Minuten früher.

S2 fährt/runs: Blankenfelde ↔ Nordbahnhof und Blankenburg ↔ Bernau
(10-Minutentakt: Lichtenrade ↔ Potsdamer Platz)

Veränderungen

S-Bahn-Pendelverkehr

Pankow-Heinersdorf ↔ Blankenburg (im 10-Minutentakt)

Fahrplanänderung

Die S2 fährt von Blankenburg bis Buch 11 Minuten früher, hat in Buch 11 Minuten Aufenthalt und fährt von Buch bis Bernau planmäßig. In der Gegenrichtung fährt die S2 nach Lichtenrade (Blankenfelde) von Nordbahnhof bis Friedrichstraße 1 Minute früher.

S25 fährt/runs: Teltow Stadt ↔ Nordbahnhof

Veränderungen

Fahrplanänderung

Die S25 fährt von Oranienburger Straße bis Nordbahnhof 3 Minuten später.

In der Gegenrichtung fährt die S25 von Nordbahnhof bis Oranienburger Straße 3 Minuten früher.

S41 fährt/runs: Frankfurter Allee ▶ Ostkreuz ▶ Südkreuz ▶ Westkreuz ▶ Wedding (im 10-Minutentakt) und
Greifswalder Straße ▶ Frankfurter Allee (im 20-Minutentakt)

zusätzliche Verstärkerzüge fahren:

Frankfurter Allee ▶ Ostkreuz ▶ Südkreuz ▶ Westkreuz ▶ Beusselstraße (im 20-Minutentakt)

Veränderungen

Taktänderung

Greifswalder Straße ▶ Frankfurter Allee S-Bahnverkehr nur im 20-Minutentakt

Fahrplanänderung

Die S41 fährt von Frankfurter Allee bis Ostkreuz 4 Minuten früher sowie von Ostkreuz bis Treptower Park 2 Minuten früher. Die S41 fährt von Jungfernheide bis Wedding 3 Minuten später.

Gleisänderung

In Frankfurter Allee fährt die S41 in Richtung Ostkreuz/Südkreuz von Gleis 2 (Gleis der S42).

S42 fährt/runs: Frankfurter Allee ▶ Greifswalder Straße (im 20-Minutentakt) und
Wedding ▶ Westkreuz ▶ Südkreuz ▶ Ostkreuz ▶ Frankfurter Allee (im 10-Minutentakt)

zusätzliche Verstärkerzüge fahren:

Beusselstraße ▶ Westkreuz ▶ Südkreuz ▶ Ostkreuz ▶ Frankfurter Allee (im 20-Minutentakt)

Veränderungen

Taktänderung

Frankfurter Allee ▶ Greifswalder Straße S-Bahnverkehr nur im 20-Minutentakt

Fahrplanänderung

Die S42 fährt von Wedding bis Jungfernheide 3 Minuten früher. Die S42 fährt von Treptower Park bis Frankfurter Allee 3 bis 4 Minuten später.

Gleisänderung

In Frankfurter Allee fährt die S42 in Richtung Greifswalder Straße von Gleis 1 (Gleis der S41).

S46 fährt/runs: Königs Wusterhausen ◄► Westend

Veränderungen

Fahrplanänderung

Die S46 fährt von Köllnische Heide bis Westend 2 Minuten früher. In der Gegenrichtung fährt die S46 von Westend bis Baumschulenweg 2 Minuten später.

S8 fährt/runs: Grünau ◄► Frankfurter Allee und Blankenburg ◄► Birkenwerder

Veränderungen

Zugverkehr verändert

Schönhauser Allee ◄► Bornholmer Straße kein S-Bahnverkehr und kein Ersatzverkehr mit Bussen; bitte zwischen Schönhauser Allee ◄► Pankow die U2 benutzen oder zwischen den Ersatzverkehren Bus S41, S42, S8 und Bus S2 in Gesundbrunnen umsteigen.

Fahrplanänderung

Die S8 fährt von Treptower Park bis Ostkreuz 5 Minuten später sowie von Ostkreuz bis Frankfurter Allee 7 Minuten später. Die S8 fährt von Blankenburg bis Birkenwerder 3 bis 5 Minuten später.
In der Gegenrichtung fährt die S8 nach Blankenburg von Birkenwerder bis Blankenburg 5 bis 6 Minuten später. Die S8 nach Grünau fährt von Frankfurter Allee bis Ostkreuz 7 Minuten früher sowie von Ostkreuz bis Treptower Park 4 Minuten früher.

Gleisänderung

In Frankfurter Allee fährt die S8 in Richtung Grünau von Gleis 2 (Gleis in Richtung Birkenwerder)

S85 fährt/runs: Grünau ◄► Schöneweide

Ersatzverkehr mit Bussen

S1 Nordbahnhof ↔ Wittenau







Die Haltestellen des Ersatzverkehrs befinden sich **hier**/Replacement bus stops

Bahnhof/Station	Bushaltestelle	in der/auf dem	hier hält auch
Nordbahnhof	S Nordbahnhof/Gartenstraße	Julie-Wolfthorn-Straße	 S2, S25A
Humboldthain	S Humboldthain	Hochstraße	 S2, S25A, S41, S42, 247
Gesundbrunnen	S+U Gesundbrunnen	Böttgerstraße	 S2, S25A, S41, S42
Bornholmer Straße	S Bornholmer Straße	in Fahrrichtung Wittenau: Platz des 9. November 1989	 S2, S25A
		in Fahrrichtung Nordbahnhof: Bornholmer Straße (vor Bösebrücke) – in Höhe der Tramhaltestelle	 S2, S25A
Wollankstraße	S Wollankstraße	Wollankstraße	 S2, S25A, M27, 255
Schönholz	S Schönholz	Provinzstraße	 S25A, 150, 327, N52
Wilhelmsruh	S Wilhelmsruh	Lengeder Straße	
Wittenau	S+U Wittenau	Wilhelmsruher Damm	 M21, X21, X33, 124

Die Fahrzeit für die gesamte Strecke beträgt 43 bis 57 Minuten. Die Busse fahren bis 23 Uhr im 10-Minutentakt, danach im 20-Minutentakt.

S2 Nordbahnhof ↔ Pankow-Heinersdorf

Die Haltestellen des Ersatzverkehrs befinden sich **hier**/Replacement bus stops

Bahnhof/Station	Bushaltestelle	in der/auf dem	hier hält auch
Nordbahnhof	S Nordbahnhof/Gartenstraße	Julie-Wolfthorn-Straße	 S1, S25A
Humboldthain	S Humboldthain	Hochstraße	 S1, S25A, S41, S42, 247
Gesundbrunnen	S+U Gesundbrunnen	Böttgerstraße	 S1, S25A, S41, S42
Bornholmer Straße	S Bornholmer Straße	in Fahrrichtung Pankow-Heinersdorf: Platz des 9. November 1989	 S1, S25A
		in Fahrrichtung Nordbahnhof: Bornholmer Str. (vor Bösebrücke) – in Höhe der Tramhaltestelle	 S1, S25A
Wollankstraße	S Wollankstraße	Wollankstraße	 S1, S25A, M27, 255
Pankow	S+U Pankow	in Fahrrichtung Pankow-Heinersdorf: Florastraße in Fahrrichtung Nordbahnhof: Berliner Straße – in Höhe der Tramhaltestelle/Hadlichstraße	 M27, 155
Pankow-Heinersdorf	S Pankow-Heinersdorf	Damerowstraße	 N50

Die Fahrzeit für die gesamte Strecke beträgt 39 Minuten.

Die Busse fahren bis 23 Uhr im 10-Minutentakt, danach im 20-Minutentakt.

Die Haltestellen des Ersatzverkehrs befinden sich hier/Replacement bus stops

Bahnhof/Station	Bushaltestelle	in der/auf dem	hier hält auch
Nordbahnhof	S Nordbahnhof/Gartenstraße	Julie-Wolfthorn-Straße	BUS S1, S2
Humboldthain	S Humboldthain	Hochstraße	BUS S1, S2, S41, S42, 247
Gesundbrunnen	S+U Gesundbrunnen	Böttgerstraße	BUS S1, S2, S41, S42
Bornholmer Straße	S Bornholmer Straße	in Fahrtrichtung Hennigsdorf: Platz des 9. November 1989	BUS S1, S2
		in Fahrtrichtung Nordbahnhof: Bornholmer Str. (vor Bösebrücke) – in Höhe der Tramhaltestelle	BUS S1, S2
Wollankstraße	S Wollankstraße	Wollankstraße	BUS S1, S2, M27, 255
Schönholz	S Schönholz	Provinzstraße	BUS S1, 150, 327, N52
Alt-Reinickendorf	U Paracelsus-Bad	Lindauer Allee	BUS 122, 322, N8
Karl-Bonhoeffer-Nervenklinik	Ollenhauerstraße/ Lindauer Allee	in Fahrtrichtung Hennigsdorf: Waldstraße	BUS 322
		in Fahrtrichtung Nordbahnhof: Lindauer Allee	BUS 322, N8
Eichborndamm	S Eichborndamm	Waldstraße	
	Veitstraße	Berliner Straße	BUS 133, N6
Tegel	S Tegel	Buddestraße	BUS 133
	U Alt-Tegel	Karolinienstraße	
Schulzendorf	S Schulzendorf	Ruppiner Chaussee	BUS 124, N24
Heiligensee	S Heiligensee	Ruppiner Chaussee	BUS S25X, 124, N24
Hennigsdorf	S Hennigsdorf Bhf	Poststraße	BUS S25X, 136, 651, 659, 807, 811, 824

Diese Linie fährt im 20-Minutentakt. Die Fahrzeit für die gesamte Strecke beträgt 68 bis 88 Minuten. Zwischen Nordbahnhof ↔ Tegel kommen von 19 – 22 Uhr zusätzliche Busse zum Einsatz, bitte achten Sie auf die Beschilderung der Busse.

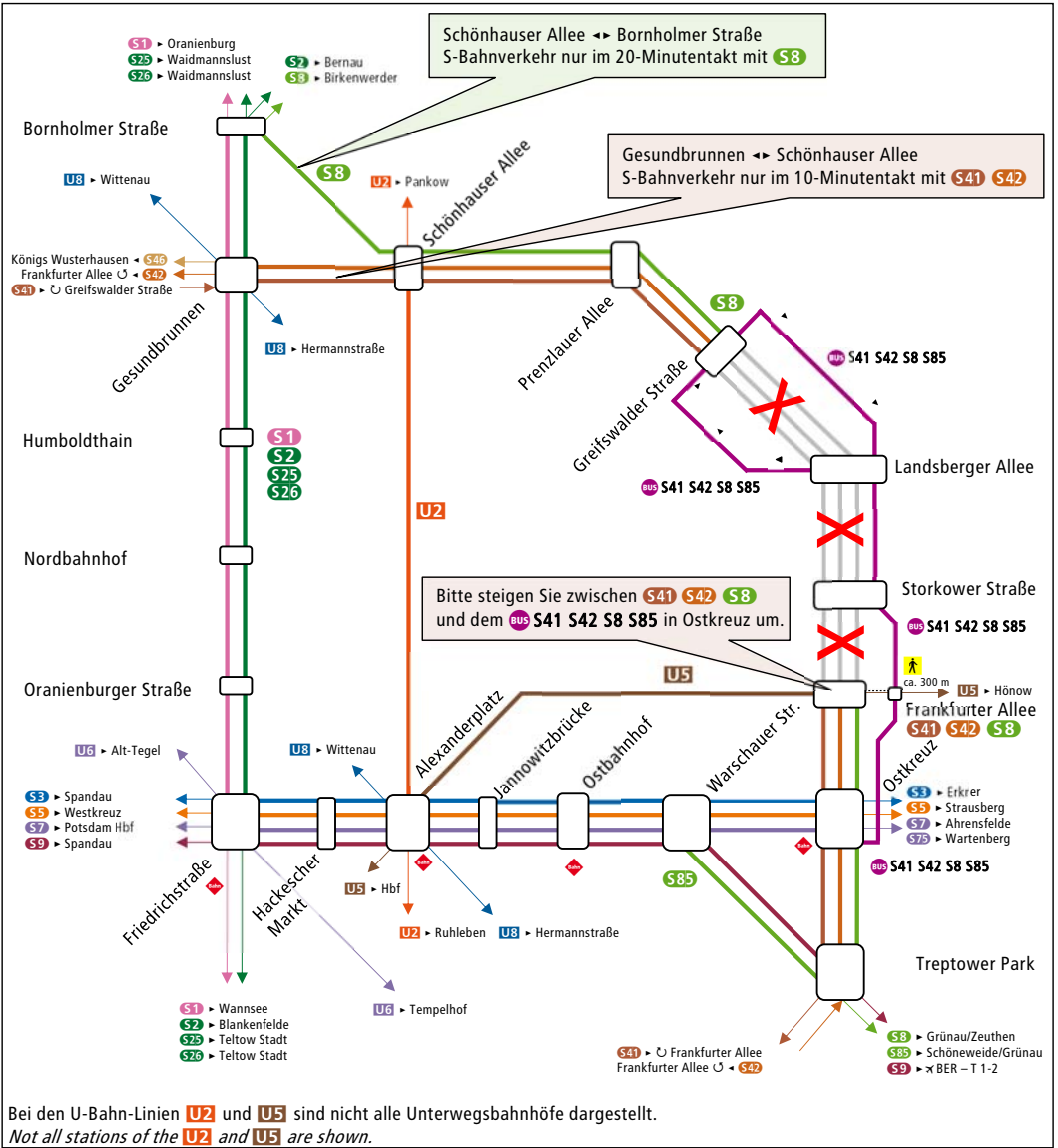
Die Haltestellen des Ersatzverkehrs befinden sich hier/Replacement bus stops

Bahnhof/Station	Bushaltestelle	in der/auf dem	hier hält auch
Wedding	Nettelbeckplatz/S Wedding	Reinickendorfer Straße	BUS M27
Humboldthain	S Humboldthain	Hochstraße	BUS S1, S2, S25A, 247
Gesundbrunnen	S+U Gesundbrunnen	Böttgerstraße	BUS S1, S2, S25A, 247
Schönhauser Allee	S+U Schönhauser Allee	Wichertstraße	
Prenzlauer Allee	S Prenzlauer Allee	Grellstraße	BUS 156
Greifswalder Str.	S Greifswalder Straße	Greifswalder Straße (ggü. Ernst-Thälmann-Park)	

Die Fahrzeit für die gesamte Strecke beträgt 14 bis 18 Minuten. Die Busse fahren im 10-Minutentakt.

3. Bauabschnitt

12.10. (Di) 4 Uhr durchgehend bis 25.10. (Mo) 1:30 Uhr gesperrt ist der Abschnitt
 12.10. (Tue) 4.00 continuously to 25.10. (Mo) 1.30 The trains will not run in the section
 Frankfurter Allee ◀ Greifswalder Straße



Linienführungen der betroffenen S-Bahn-Linien/Route of the affected S-Bahn lines:

S41 fährt/runs: Frankfurter Allee ▶ Ostkreuz ▶ Südkreuz ▶ Westkreuz ▶ Gesundbrunnen ▶ Greifswalder Straße (im 10-Minutentakt)

Mo-Fr ganztägig, Sa von 12 bis 20 Uhr und So von 12 bis 20 Uhr fahren zusätzliche Verstärkerzüge:

Frankfurter Allee ▶ Ostkreuz ▶ Südkreuz ▶ Westkreuz ▶ Gesundbrunnen (im 20-Minutentakt)

Veränderungen

Taktänderung

Treptower Park ▶ Neukölln S-Bahnverkehr nur im 5-/5-/10-Minutentakt; Gesundbrunnen ▶ Schönhauser Allee S-Bahnverkehr nur im 10-Minutentakt

Fahrplanänderung

Die S41 fährt von Frankfurter Allee bis Treptower Park 1 bis 3 Minuten früher.

Gleisänderung

In Frankfurter Allee fährt die S41 in Richtung Ostkreuz/Südkreuz von den Gleisen 1 (Gleis der S41) und 2 (Gleis der S42).

S42 fährt/runs: Greifswalder Straße ▶ Gesundbrunnen ▶ Westkreuz ▶ Südkreuz ▶ Ostkreuz ▶ Frankfurter Allee (im 10-Minutentakt)

Mo-Fr ganztägig, Sa von 12 bis 20 Uhr und So von 12 bis 20 Uhr fahren zusätzliche Verstärkerzüge:

Gesundbrunnen ▶ Westkreuz ▶ Südkreuz ▶ Ostkreuz ▶ Frankfurter Allee (im 20-Minutentakt)

Veränderungen

Taktänderung

Schönhauser Allee ▶ Gesundbrunnen S-Bahnverkehr nur im 10-Minutentakt; Neukölln ▶ Treptower Park S-Bahnverkehr nur im 5-/5-/10-Minutentakt

Fahrplanänderung

Die S42 fährt teilweise von Greifswalder Straße bis Schönhauser Allee 1 bis 2 Minuten früher sowie von Treptower Park bis Frankfurter Allee 2 bis 4 Minuten später.

S46 fährt/runs: Königs Wusterhausen ↔ Gesundbrunnen

ab ca. 22 Uhr Königs Wusterhausen ↔ Westend

Sa+So von 12 bis 20 Uhr Königs Wusterhausen ↔ Tempelhof

im Nachtverkehr Fr/Sa und Sa/So Königs Wusterhausen ↔ Südkreuz (unverändert)

S8 fährt/runs: (Zeuthen ↔) Grünau ↔ Frankfurter Allee und Greifswalder Straße ↔ Birkenwerder

Veränderungen

Fahrplanänderung

Die S8 nach Frankfurter Allee fährt von Treptower Park bis Frankfurter Allee 4 bis 7 Minuten später. Die S8 nach Birkenwerder fährt von Greifswalder Straße bis Bornholmer Straße 1 Minute später, in Bornholmer Straße besteht kein Übergang zur S25 nach Waidmannslust.

Die S8 nach Grünau/Zeuthen fährt von Frankfurter Allee bis Treptower Park 3 bis 4 Minuten früher.

Gleisänderung

In Frankfurter Allee fährt die S8 in Richtung Grünau/Zeuthen von Gleis 2 (Gleis in Richtung Birkenwerder)

S85 fährt/runs: (Grünau ↔) Schöneeweide ↔ Treptower Park ↔ Warschauer Straße


Linie verkehrt nur bis ca. 20 Uhr

Veränderungen

Fahrplanänderung

S85	S85	S85			S85	S85	S85
Grünau/ Schöneeweide	Grünau/ Schöneeweide	Grünau/ Schöneeweide	kommt aus	weiter nach	Schöneeweide/ Grünau	Schöneeweide/ Grünau	Schöneeweide/ Grünau
13	33	53	ab	Plänterwald	23	43	03
16	36	56	an	Treptower Park	ab	19	39
17	37	57	ab	Treptower Park	an	17	37
20	40	00	an	Warschauer Straße	ab	14	34

Ersatzverkehr mit Bussen


 **S41/S42, S8, S85** Ostkreuz ↔ Greifswalder Straße

Die Haltestellen des Ersatzverkehrs befinden sich hier/ *Replacement bus stops*

Bahnhof/Station	Bushaltestelle	in der/auf dem	hier hält auch
Ostkreuz	S Ostkreuz	Hauptstraße (Nähe Wasserturm)	 194, 347, N94
Frankfurter Allee	S Frankfurter Allee	Gürtelstraße	
Storkower Straße	S Storkower Straße	Storkower Straße	
Landsberger Allee	S Landsberger Allee	in Fahrrichtung Greifswalder Straße: Landsberger Allee – in Höhe der Tramhaltestelle	
		in Fahrrichtung Ostkreuz: Storkower Straße	 156
Greifswalder Straße	S Greifswalder Straße	Greifswalder Straße – in Höhe Hausnummer 80 (ggü. Ernst-Thälmann-Park)	

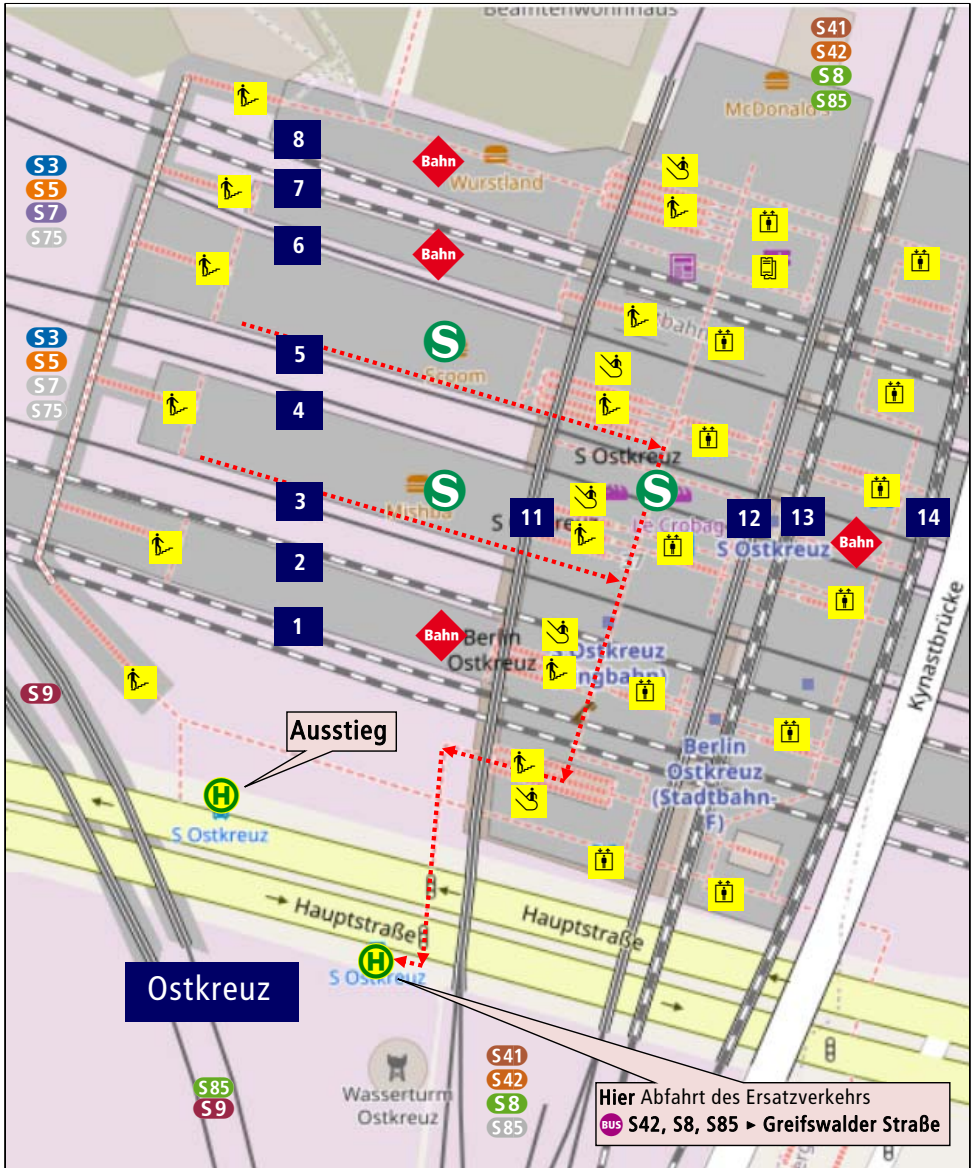
Die Fahrzeit für die gesamte Strecke beträgt 19 bis 25 Minuten. Die Busse fahren meist im 3-Minutentakt, von 0 bis 1 Uhr, Sa von 5 bis 7 Uhr und So von 7 bis 9 Uhr im 5-Minutentakt. Im Nachtverkehr Fr/Sa und Sa/So fahren die Busse im 15-Minutentakt.

weitere Umfahrungsmöglichkeiten / *further diversion options*

 U2	Alexanderplatz ↔ Schönhauser Allee ↔ Pankow
 U5	Wuhletal ↔ Lichtenberg ↔ Frankfurter Allee ↔ Alexanderplatz ↔ Hauptbahnhof
 U8	Jannowitzbrücke ↔ Alexanderplatz ↔ Gesundbrunnen
 FEX	Ostkreuz ↔ Gesundbrunnen Abweichungen sind möglich. Bitte informieren Sie sich: https://bauinfos.deutschebahn.com/berlin-bb .
 M1	S+U Friedrichstraße Bhf ↔ S Hackescher Markt ↔ S+U Schönhauser Allee ↔ S+U Pankow
 M2	S+U Alexanderplatz Bhf ↔ S Prenzlauer Allee
 M4	S+U Alexanderplatz Bhf ↔ S Greifswalder Straße ↔ S Hohenschönhausen Bhf bis 10.10. (So) S+U Alexanderplatz/Memhardstraße ↔ S Greifswalder Straße ↔ Antonplatz
 M5	S+U Alexanderplatz Bhf ↔ S Landsberger Allee
 M6	S+U Alexanderplatz Bhf ↔ S Landsberger Allee ↔ S Marzahn
 M8	S+U Hauptbahnhof ↔ S Nordbahnhof ↔ S Landsberger Allee ↔ S Springpfuhl
 M10	S+U Warschauer Str. ↔ U Frankfurter Tor ↔ U Eberswalder Straße ↔ S Nordbahnhof ↔ S+U Hauptbahnhof
 156	S Storkower Straße ↔ S Landsberger Allee ↔ S Prenzlauer Allee (Grellstraße)
 240	S Rummelsburg ↔ S Nöldnerplatz ↔ S+U Lichtenberg Bhf ↔ S Storkower Straße

Haltestellen des Bus-Ersatzverkehrs

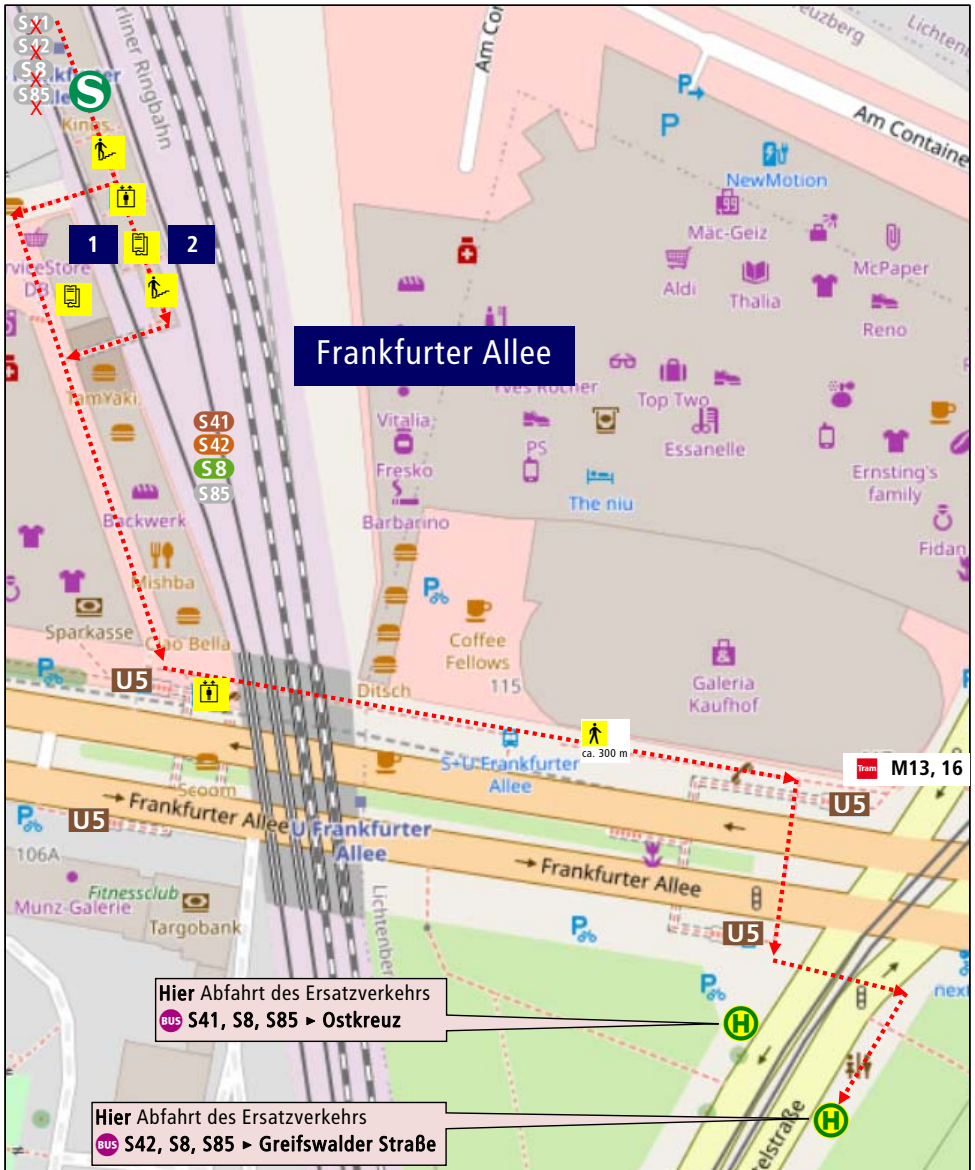
Stops served by replacement bus service



Daten: © OpenStreetMap-Mitwirkende, ODbL. Tiles courtesy of Andy Allan

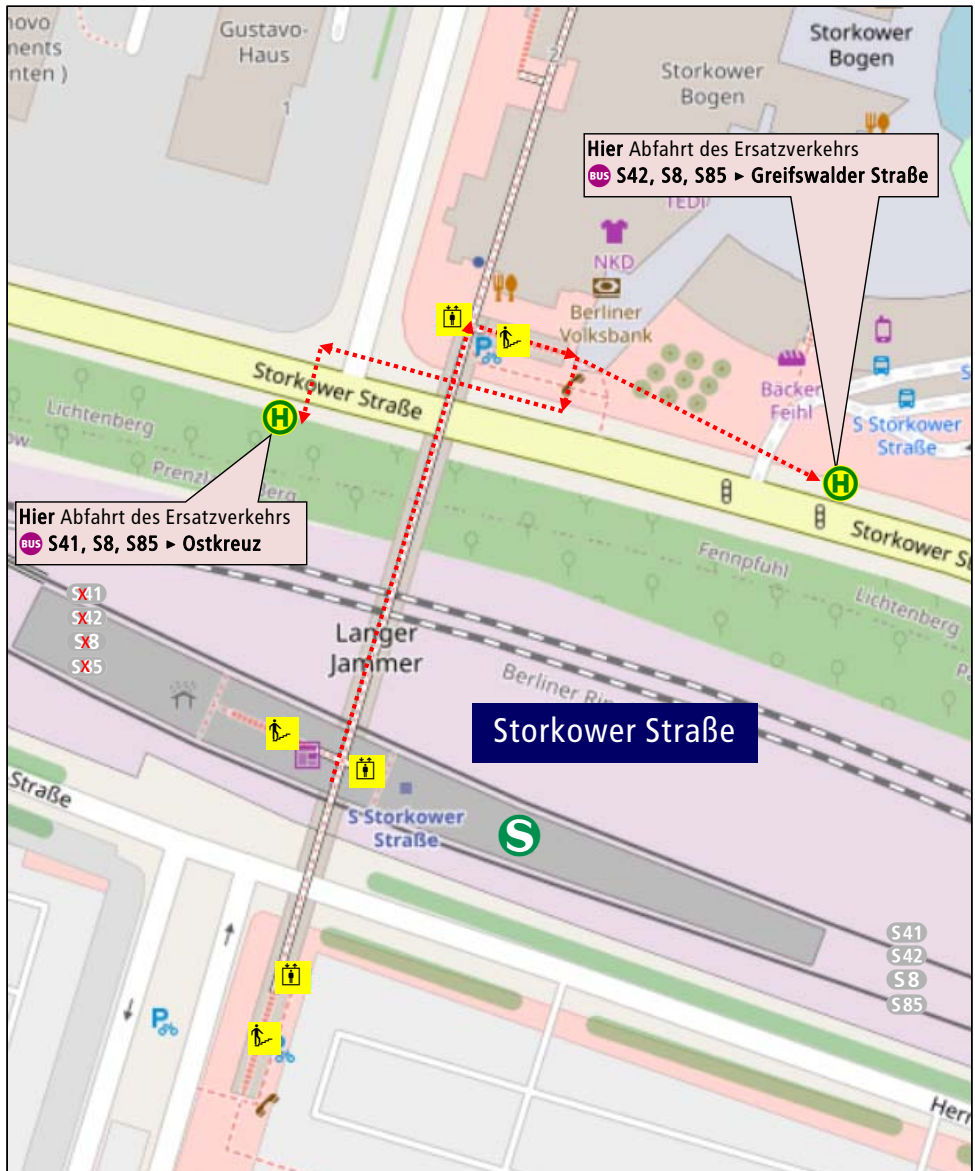
Haltestellen des Bus-Ersatzverkehrs

Stops served by replacement bus service



Haltestellen des Bus-Ersatzverkehrs

Stops served by replacement bus service



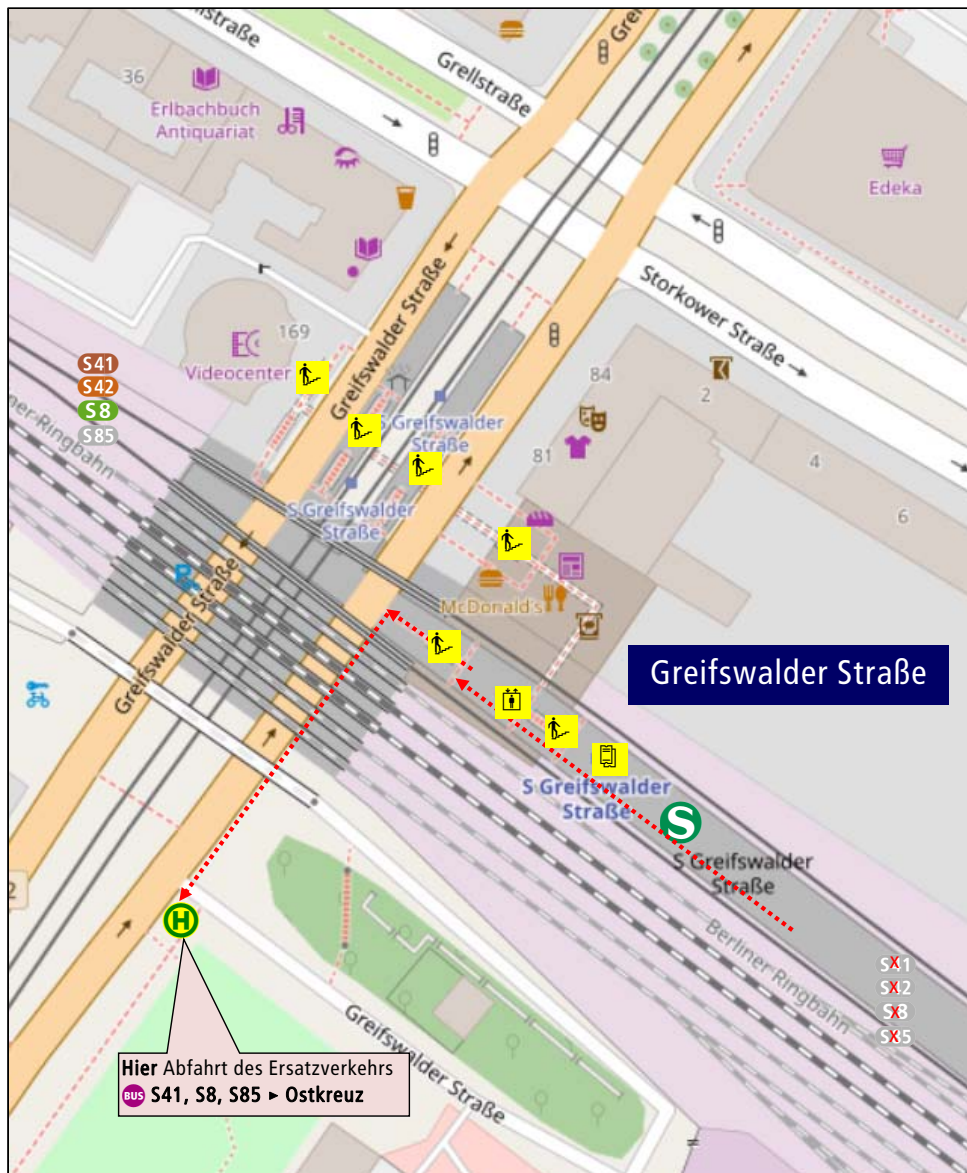
Haltestellen des Bus-Ersatzverkehrs

Stops served by replacement bus service



Haltestellen des Bus-Ersatzverkehrs

Stops served by replacement bus service



Impressum

Herausgeber
S-Bahn Berlin GmbH
Fahrgastmarketing
Elisabeth-Schwarzhaupt-Platz 1
10115 Berlin

Stand: 7. September 2021
Änderungen vorbehalten.
Einzelangaben ohne Gewähr.

sbahn.berlin