

S41

S42

Westend ▶ Gesundbrunnen

13.09.2021 (Mo) – 20.09.2021 (Mo)
4 Uhr 1:30 Uhr

Ersatzverkehr mit Bussen

Replacement service by bus



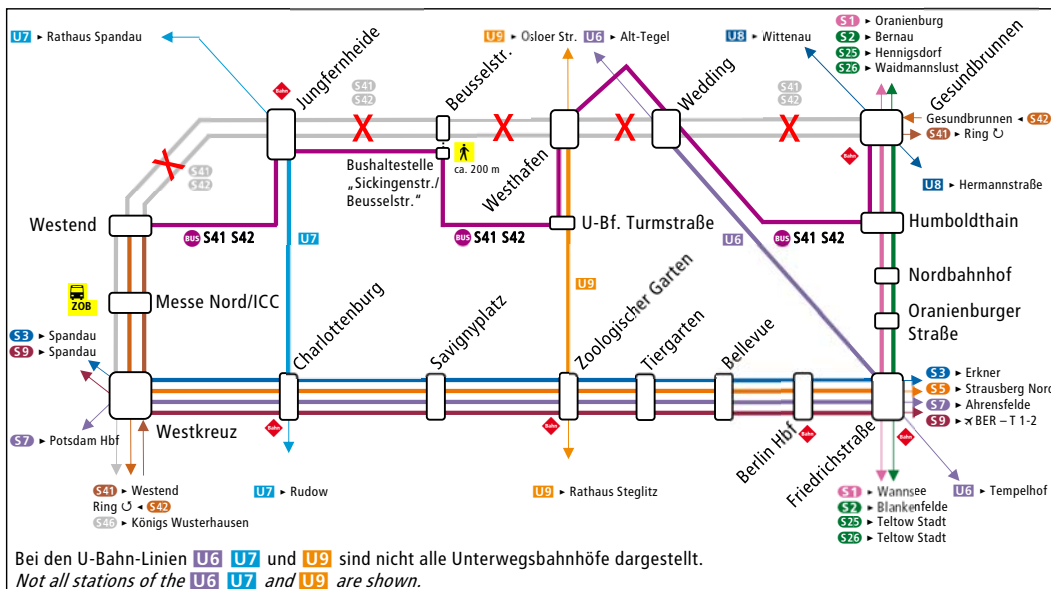
Zwei Länder
Ein Verbund



Inhalt

Seite 3	Übersichtsgrafik / weitere Umfahrungsmöglichkeiten
Seite 4	Sehr geehrte Fahrgäste,
Seite 5	Dear Passengers,
Seite 6	Linien mit unterbrochener bzw. verkürzter Linienführung Linien mit abweichenden Fahrzeiten
Seite 7	Musterfahrplantabelle, Ersatzverkehr mit Bussen
Haltestellen des Ersatzverkehrs mit Bussen (Karten)	
Seite 8	Westend
Seite 9	Jungfernheide
Seite 10	Beusselstraße / Sickingenstraße/Beusselstraße
Seite 11	U-Bf. Turmstraße
Seite 12	Westhafen
Seite 13	Wedding
Seite 14	Humboldthain
Seite 15	Gesundbrunnen

**13.09. (Mo) 4 Uhr durchgehend bis 20.09.21 (Mo) 1:30 Uhr gesperrt ist der Abschnitt
13.09. (Mon) 4.00 continuously to 20.09. (Mon) 1.30 The trains will not run in the section
Westend ◀▶ Gesundbrunnen**



weitere Umfahrungsmöglichkeiten / further diversion options

U6	Friedrichstraße ▶ Wedding
U7	Charlottenburg (U-Bf. Wilmersdorfer Straße) ▶ Jungfernhöhe
U9	Zoologischer Garten ▶ Turmstraße ▶ Westhafen
RE6	Jungfernhöhe ▶ Gesundbrunnen Abweichungen sind möglich. Bitte informieren Sie sich: https://bauinfos.deutschebahn.com/berlin-bb .
M27	S+U Jungfernhöhe ▶ U Mierendorffplatz ▶ U Turmstraße ▶ Nettelbeckplatz/S Wedding ▶ U Pankstraße ▶ S Wollankstraße ▶ S+U Pankow
120	S+U Wedding ▶ S+U Hauptbahnhof
123	S Beusselstraße ▶ U Turmstraße ▶ S+U Hauptbahnhof
247	Nettelbeckplatz/S Wedding ▶ S Humboldthain ▶ S+U Gesundbrunnen

Sehr geehrte Fahrgäste,

Vom 13.09. (Mo) 4 Uhr durchgehend bis 20.09.2021 (Mo) 1:30 Uhr wird auf dem Nordring zwischen Westend ◄► Jungfernheide ◄► Beusselstraße ◄► Westhafen ◄► Wedding ◄► Gesundbrunnen gebaut, es können keine S-Bahnen fahren. In dieser Zeit erfolgen weitere Arbeiten (Abnahmen und Messfahrten) für die zukünftige S15 (Berlin Hbf ◄► Wedding ◄► Gesundbrunnen). In Beusselstraße werden Schwellen ausgewechselt.

Die S41 und S42 fahren auf dem gesamten restlichen Ring Gesundbrunnen ◄► Ostkreuz ◄► Südkreuz ◄► Westkreuz ◄► Westend, wobei auf dem Abschnitt Gesundbrunnen ◄► Schönhauser Allee tagsüber durchgehend nur ein 10-Minutentakt angeboten werden kann, auch zu denjenigen Zeiten, zu denen die Züge regulär im 5-min-Takt bzw. 5-/5-/10-min-Takt fahren würden.

Im Abschnitt Treptower Park ◄► Sonnenallee ◄► Neukölln wird Mo-Fr während der Hauptverkehrszeit nur ein 5-/5-/10-Minutentakt und Mo-Fr von 11 bis 14 Uhr nur ein 10-Minutentakt angeboten. Im Abschnitt Südkreuz ◄► Westend gilt Mo-Fr von 11 bis 14 Uhr sowie Sa+So vormittags (auch durch die in diesem Bereich nicht verkehrende S46) nur ein 10-Minutentakt mit den Linien S41/S42.

Die S46 fährt während der gesamten Baumaßnahme Königs Wusterhausen ◄► Tempelhof (im Nachtverkehr Fr/Sa und Sa/So Königs Wusterhausen ◄► Südkreuz). Bitte benutzen Sie zwischen Tempelhof ◄► Westend die S41/S42.

Wir empfehlen den gesperrten Abschnitt weiträumig mit den S-Bahn-Linien S1, S2, S25 oder S26 sowie S3, S5, S7 oder S9 (mit Umstieg in Friedrichstraße) sowie den U-Bahn-Linien U6, U7 und U9 zu umfahren.

Ersatzverkehr mit Bussen wird zwischen Westend ◄► Jungfernheide ◄► Sickingenstraße/Beusselstraße (Halt für S-Bf. Beusselstraße) ◄► U-Bf. Turmstraße (Zusatzhalt) ◄► Westhafen ◄► Wedding ◄► Humboldthain (Zusatzhalt) ◄► Gesundbrunnen eingerichtet.

Es kommen überwiegend barrierefreie Busse zum Einsatz. Bitte haben Sie Verständnis, sollten einzelne Fahrten nicht barrierefrei angeboten werden können. Die Beförderung von Kinderwagen, Rollstühlen und Fahrrädern ist nur im Rahmen vorhandener Kapazitäten möglich. Dabei haben Kinderwagen und Rollstühle Vorrang.

Bitte erwerben Sie Ihre Fahrausweise möglichst vor Fahrtantritt, in den Bussen ist leider kein Erwerb von Fahrausweisen möglich.

Wir empfehlen, kurz vor Fahrtantritt eine Reiseverbindung aus den elektronischen Fahrplanauskunftsprogrammen unter sbahn.berlin, www.vbb.de oder www.bahn.de abzurufen. Die Daten sind auch per App verfügbar. Hier werden Ihnen alternative Routen angezeigt.

Ihre S-Bahn Berlin GmbH

Dear Passengers,

From 13.09. (Mon) 4 a.m. continuously until September 20, 2021 (Mon) 1:30 a.m. on the Nordring between Westend ↔ Jungfernheide ↔ Beusselstraße ↔ Westhafen ↔ Wedding ↔ Gesundbrunnen no S-Bahn trains can run. During this time, further work (inspections and measured test runs) for the future S15 will be carried out (Berlin Hbf ↔ Wedding ↔ Gesundbrunnen). In Beusselstrasse the sleepers are being replaced.

The S41 and S42 run on the entire rest of the Ring Gesundbrunnen ↔ Ostkreuz ↔ Südkreuz ↔ Westkreuz ↔ Westend, although on the Gesundbrunnen ↔ Schönhauser Allee section the trains run only at a 10-minute interval throughout the day, even at those times which the trains would run regularly in 5-minute or 5/5/10-minute intervals.

A 5-/5-/10-minute interval will be offered between Treptower Park ↔ Sonnenallee ↔ Neukölln from Mon-Fri during peak times and a 10-minute interval between 11 a.m. – 14 a.m. Between Südkreuz ↔ Westend the S41/S42 run from Mon-Fri from 11 a.m. to 2 p.m. as well as Sat + Sun mornings (also due to the S46, which does not operate in this area) only at 10-minutes interval.

The S46 runs during the entire construction phase Königs Wusterhausen ↔ Tempelhof (during night service Fri/Sat and Sat/Sun Königs Wusterhausen ↔ Südkreuz). Please use the S41/S42 between Tempelhof ↔ Westend.

We recommend to use the S-Bahn lines S1, S2, S25 or S26 as well as S3, S5, S7 or S9 (with a change in Friedrichstraße) as well as the underground lines U6, U7 and U9 to bypass the blocked section

Replacement bus service will be set up between Westend ↔ Jungfernheide ↔ Sickingenstrasse/Beusselstrasse (stop for S-Bahn station Beusselstrasse) ↔ underground station Turmstrasse (additional stop) ↔ Westhafen ↔ Wedding ↔ Humboldthain (additional stop) ↔ Gesundbrunnen

Mainly barrier-free vehicles will be used for replacement services. We ask for your understanding should barrier-free vehicles be unavailable for any part of your journey. Transporting pushchairs, wheelchairs and bicycles is only possible where there is space on the bus, with priority being given to pushchairs and wheelchairs.

Please purchase your ticket prior to travelling, since tickets are not available for purchase on the buses.

Before you start your journey, we recommend that you check service availability in the electronic timetable information at sbahn.berlin, www.vbb.de or www.bahn.de. The information you need is also available on the corresponding apps and mobil.s-bahn-berlin.de. These online resources can show you alternative routes to your destination.

S-Bahn Berlin GmbH

**13.09. (Mo) 4 Uhr durchgehend bis 20.09. (Mo) 1:30 Uhr gesperrt ist der Abschnitt
13.09. (Mon) 4.00 continuously to 20.09. (Mon) 1.30 The trains will not run in the section
Westend ◄► Gesundbrunnen**

**Linien mit unterbrochener bzw. verkürzter Linienführung
Lines with interrupted or shortened routes**

S41/S42 fährt/runs: Westend ◄► Westkreuz ◄► Südkreuz ◄► Ostkreuz ◄► Gesundbrunnen / ◄► Bornholmer Straße ◄► Blankenburg,

mit folgenden abweichenden Taktzeiten:

- Es besteht ein 10-Minuten Grundtakt zwischen Westend ◄► Gesundbrunnen, der wie folgt verdichtet wird
- auf einen 10/5/5-min-Takt Westend ◄► Schönhauser Allee (Mo-Fr in den HVZ und Sa+So 12-20 Uhr)
- auf einen 5-min-Takt Westend ◄► Südkreuz (Mo-Fr in den HVZ) bzw. Westend ◄► Bundesplatz (Sa/So 12-20 Uhr)

Die in Schönhauser Allee endenden/beginnenden Züge der S41/S42 verkehren weiter über Bornholmer Straße bis/ab Blankenburg.

Veränderungen

Fahrplanänderung

Die S41 fährt von Westkreuz bis Westend 3 bis 4 Minuten später.

Im Nachtverkehr Fr/Sa und Sa/So fährt die S41 von Gesundbrunnen bis Schönhauser Allee 4 Minuten früher.

Die S42 fährt von Prenzlauer Allee bzw. Schönhauser Allee bis Gesundbrunnen 2 bis 3 Minuten später.

Im Nachtverkehr Fr/Sa und Sa/So fährt die S42 von Westend bis Westkreuz teilweise 1 Minute früher und teilweise 4 Minuten später.

Bahnsteigänderung

In Gesundbrunnen fährt die S41 von Gleis 2 (Gleis der S42 – Bahnsteig in Richtung Wedding/Humboldthain).

Gleisänderung

In Westend fährt die S42 von Gleis 1 (Gleis der Gegenrichtung).

S46 fährt/runs: Königs Wusterhausen ◄► Tempelhof
im Nachtverkehr Fr/Sa und Sa/So Königs Wusterhausen ◄► Südkreuz (unverändert)

Veränderungen

Fahrplanänderung

Die S46 fährt Mo-Fr von Köllnische Heide bis Tempelhof 2 Minuten früher.

Linien mit abweichenden Fahrzeiten/ Lines with diverging timetable

S2 fährt/runs: Blankenfelde ◄► Bernau (10-Minutentakt: Lichtenrade ◄► Buch)

Veränderungen

Fahrplanänderung

Die S2 nach Lichtenrade fährt von Karow bis Pankow teilweise 1 Minute früher.

Im Nachtverkehr Fr/Sa und Sa/So fährt die S2 nach Blankenfelde von Gesundbrunnen bis Nordbahnhof

5 Minuten früher. Der Übergang von der S25 (aus Hennigsdorf) zur S2 (nach Blankenfelde) wird in diesen Nächten in Nordbahnhof (anstatt in Gesundbrunnen) angeboten.

S8 fährt/runs: (Zeuthen ◄►) Grünau ◄► Birkenwerder

Veränderungen

Fahrplanänderung

Die S8 nach Birkenwerder fährt von Prenzlauer Allee bis Bornholmer Straße 1 Minute später. In Bornholmer Str. kann der Übergang von der S8 (aus Zeuthen/Grünau) zur S25 (nach Hennigsdorf) nicht gewährt werden.

Veränderungen

Fahrplanänderung

Die S85 nach Blankenburg fährt von Greifswalder Straße bis Bornholmer Straße 2 Minuten später.
 Mo-Fr kann in Bornholmer Str. der Übergang von der S85 (aus Grünau) zur S26 (nach Waidmannslust) nicht gewährt werden. Die S85 nach Blankenburg fährt von Bornholmer Straße bis Pankow 1 Minute früher.
 Die S85 nach Schöneweide/Grünau fährt von Pankow bis Bornholmer Straße 1 Minute später.
 Mo-Fr kann in Bornholmer Straße der Übergang von der S85 (aus Blankenburg) zur S26 (nach Teltow Stadt) nicht gewährt werden.

Musterfahrplantabelle (wiederholt sich alle 20 Minuten)

Fahrplanauszug Mo-Fr von ca. 5 bis 11 Uhr und ca. 14 bis 20 Uhr sowie Sa+So von ca. 12 bis 20 Uhr

S8	S42	S42	S85	S42			S41	S8	S41	S41	S41	S85	
Zeuthen/ Grünau	Westend	Westend	Grünau/ Schöneweide	Westend		<i>kommt aus</i>	<i>weiter nach</i>	Westend	Zeuthen/ Grünau	Westend	Westend	Westend	Grünau/ Schöneweide
I	03	08	I	18	ab	Neukölln	an	27	I	37	42	I	
I	05	10	I	20		Sonnenallee		26	I	36	41	I	
06	08	13	16	23		Treptower Park		23	30	33	38	40	
07	10	15	17	25	an	Ostkreuz	ab	21	28	31	36	38	
08	12	16	18	26	ab	Ostkreuz	an	20	28	30	35	38	
10	14	18	20	28		Frankfurter Allee		18	26	28	33	36	
12	16	20	22	30		Storkower Straße		16	24	26	31	34	
14	18	22	24	32		Landsberger Allee		14	22	24	29	32	
16	20	24	26	34	an	Greifswalder Straße	ab	12	19	22	27	29	
17	21	24	29	34	ab	Greifswalder Straße	an	12	19	22	27	29	
20	23	29	31	36		Prenzlauer Allee		10	17	20	25	27	
22	25	30	32	38	an	Schönhauser Allee	ab	08	15	18	23	25	
22	28	31	33	40	ab	Schönhauser Allee	an	07	15	17	22	25	
I	I	33	I	42	an	Gesundbrunnen (Gleis 2)	ab	05	I	15	I	I	
25	31	-	35	-	ab	Bornholmer Straße		-	13	-	20	23	
27	34	-	38	-		Pankow		-	10	-	18	21	
30	36	-	40	-		Pankow-Heinersdorf		-	07	-	15	18	
32	38	-	42	-	an	Blankenburg	ab	-	05	-	13	16	
<i>Birkenwerder</i>	-	-	-	-		<i>weiter nach</i>	<i>kommt aus</i>	-	<i>Birkenwerder</i>	-	-	-	-

Ersatzverkehr mit Bussen

BUS S41/S42 Westend ↔ Gesundbrunnen

Die Haltestellen des Ersatzverkehrs befinden sich hier/ Replacement bus stops

Bahnhof/Station	Bushaltestelle	in der/auf dem	hier hält auch
Westend	S Westend	Spandauer-Damm-Brücke	BUS M45
Jungfernheide	S+U Jungfernheide Bhf	Olbersstraße Ecke Gallesteig	BUS M27, N7
Beusselstraße	Sickingenstraße/Beusselstraße	Sickingenstraße	
	U Turmstraße	Turmstraße	BUS M27, 101, 123
Westhafen	S+U Westhafen	An der Putzlitzebrücke	BUS N9
Wedding	S+U Wedding	Müllerstraße	BUS 120, N6
Humboldtthain	S Humboldtthain	Hochstraße	BUS 247
Gesundbrunnen	S+U Gesundbrunnen Bhf	Hanne-Sobek-Platz	

Die Fahrzeit für die gesamte Strecke beträgt 34 bis 38 Minuten.

Die Busse fahren Mo-Fr zu den Hauptverkehrszeiten sowie Sa+So von 12 bis 20 Uhr im 5-Minutentakt, sonst im 10-Minutentakt und im Nachtverkehr Fr/Sa und Sa/So im 15-Minutentakt.

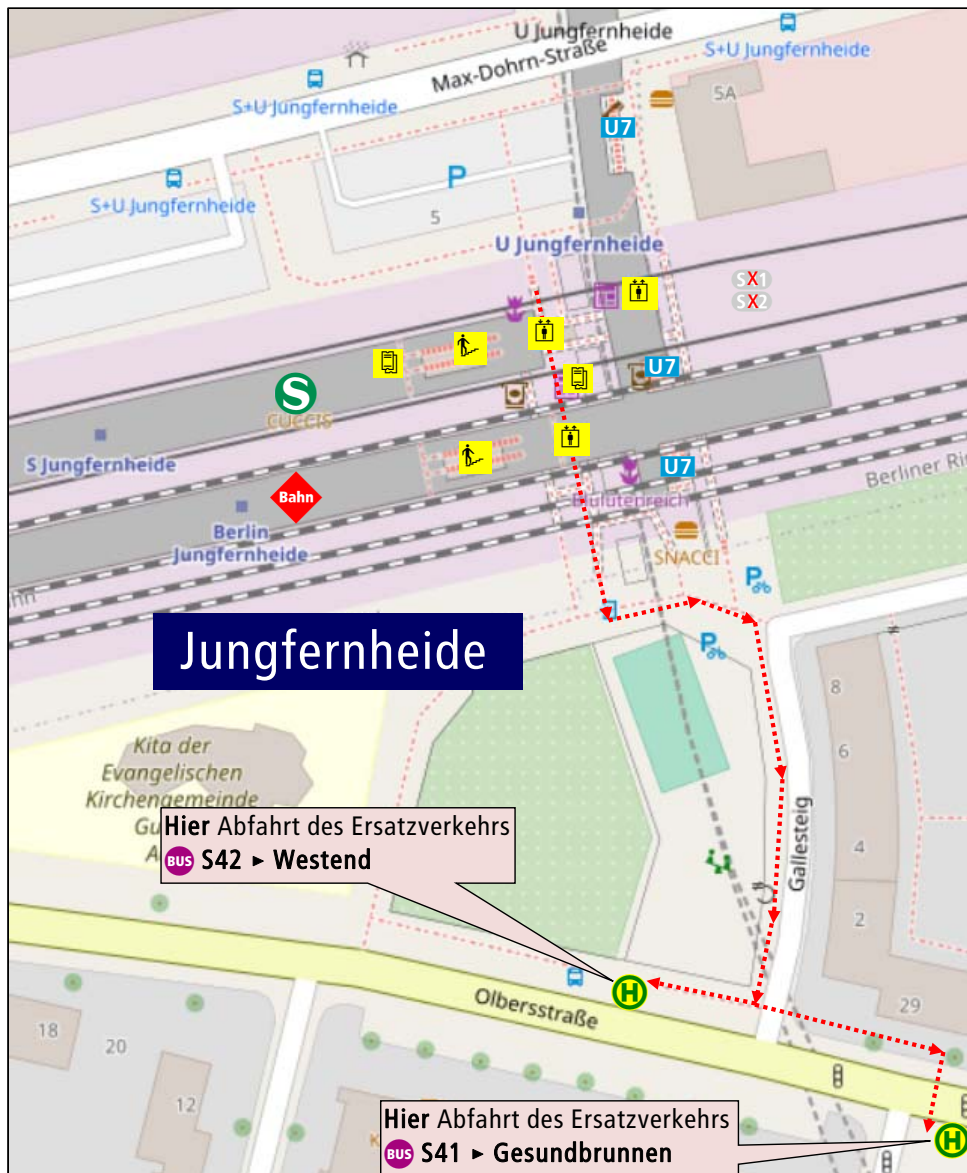
Haltestellen des Bus-Ersatzverkehrs

Stops served by replacement bus service



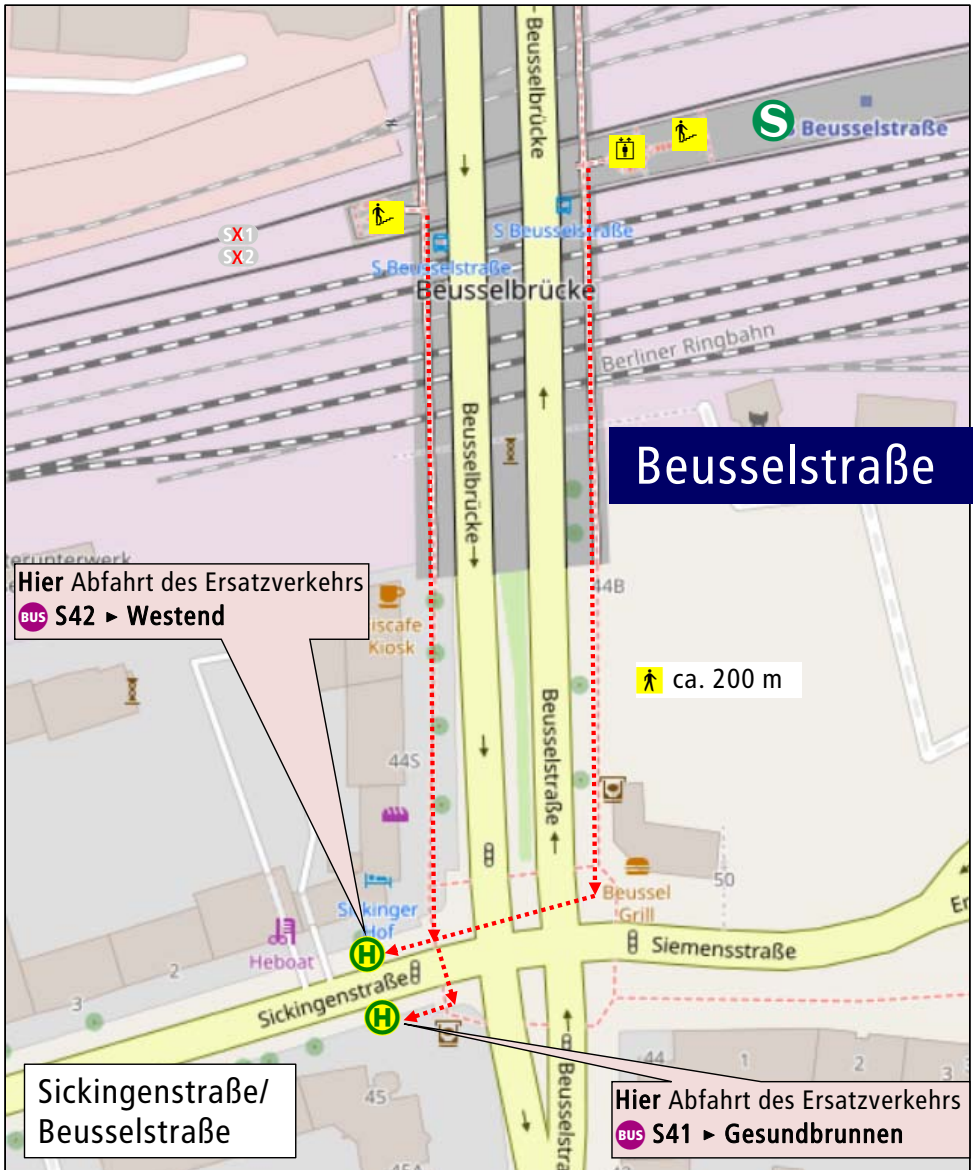
Haltestellen des Bus-Ersatzverkehrs

Stops served by replacement bus service



Haltestellen des Bus-Ersatzverkehrs

Stops served by replacement bus service



Hier Abfahrt des Ersatzverkehrs
BUS S42 ▶ Westend

Beusselstraße

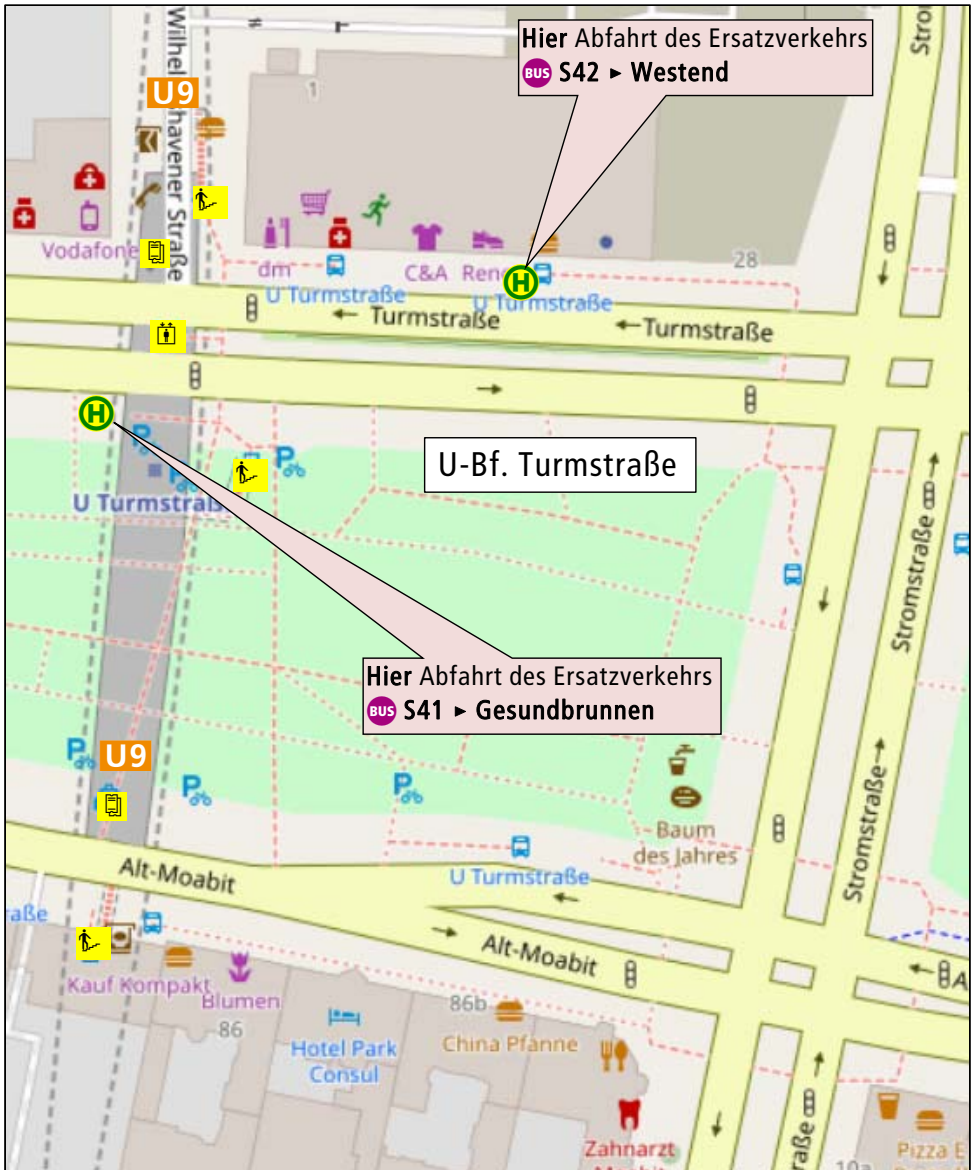
ca. 200 m

**Sickingenstraße/
 Beusselstraße**

Hier Abfahrt des Ersatzverkehrs
BUS S41 ▶ Gesundbrunnen

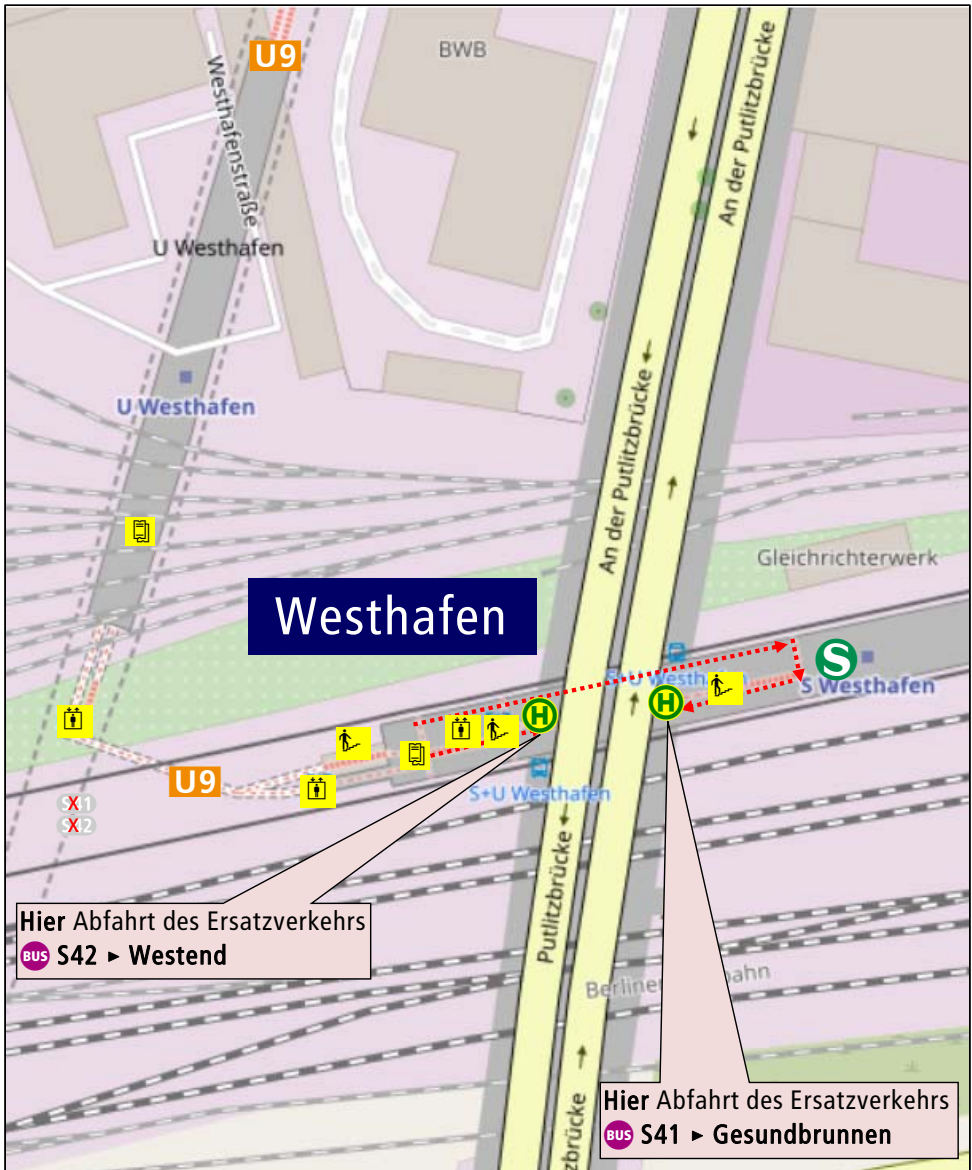
Haltestellen des Bus-Ersatzverkehrs

Stops served by replacement bus service



Haltestellen des Bus-Ersatzverkehrs

Stops served by replacement bus service



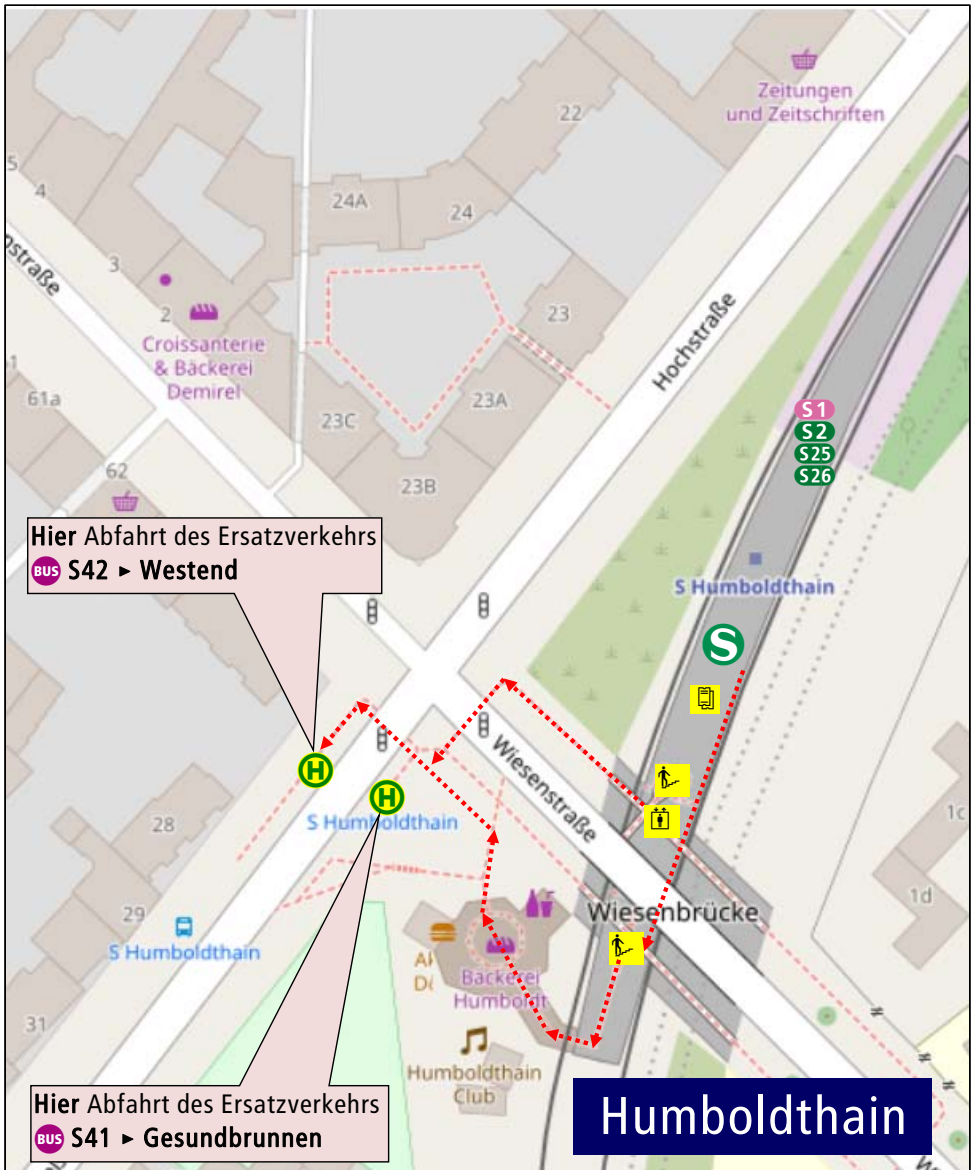
Haltestellen des Bus-Ersatzverkehrs

Stops served by replacement bus service



Haltestellen des Bus-Ersatzverkehrs

Stops served by replacement bus service



Haltestellen des Bus-Ersatzverkehrs

Stops served by replacement bus service



Gesundbrunnen

BUS 247 ▶ U Leopoldplatz und BUS 247 ▶ S Nordbahnhof halten in der Badstraße

Impressum

Herausgeber
S-Bahn Berlin GmbH
Fahrgastmarketing
Elisabeth-Schwarzhaupt-Platz 1
10115 Berlin

Stand: 18. August 2021
Änderungen vorbehalten.
Einzelangaben ohne Gewähr.

sbahn.berlin