



S3 S5
S7 S75
S9

Karlshorst/Lichtenberg ◀▶ Ostkreuz/Ostbahnhof/ Alexanderplatz

2.11.2018 (Fr) – 12.11.2018 (Mo)
4 Uhr 1.30 Uhr

Ersatzverkehr mit Bussen
Replacement service by bus



Zwei Länder
Ein Verbund



Bahn Berlin

Kalender:

Einschränkungen			November 2018											
			2. Fr	3. Sa	4. So	5. Mo	6. Di	7. Mi	8. Do	9. Fr	10. Sa	11. So	12. Mo	
S3 Karlshorst ↔ Alexanderplatz	Ersatzverkehr mit Bussen		■											
S5 Lichtenberg ↔ Ostkreuz (↔ Alexanderplatz)	▪ Lichtenberg ↔ Frankfurter Allee ↔ Alexanderplatz Umfahrung mit U5		■											
S7 Lichtenberg ↔ Ostkreuz (↔ Alexanderplatz)			■											
S75 Lichtenberg ↔ Ostkreuz	▪ Lichtenberg ↔ Ostkreuz Ersatzverkehr mit Bussen ▪ Ostkreuz ↔ Alexanderplatz Ersatzverkehr mit Bussen		■											
S9 Treptower Park ↔ Alexanderplatz	kein S-Bahn-Verkehr		■											
S3 Karlshorst ↔ Ostkreuz	Ersatzverkehr mit Bussen						■							
S3 Erkner ↔ Ostkreuz	Ersatzverkehr mit Bussen						■							
S3 Karlshorst ↔ Ostkreuz	Ersatzverkehr mit Bussen							■	■					
S3 Karlshorst ↔ Ostbahnhof	Ersatzverkehr mit Bussen										■	■	■	
S5 Lichtenberg ↔ Ostkreuz (↔ Ostbahnhof)	▪ Lichtenberg ↔ Frankfurter Allee ↔ Alexanderplatz Umfahrung mit U5										■	■	■	
S7 Lichtenberg ↔ Ostkreuz (↔ Ostbahnhof)											■	■	■	
S75 Lichtenberg ↔ Ostkreuz	▪ Lichtenberg ↔ Ostkreuz Ersatzverkehr mit Bussen ▪ Ostkreuz ↔ Ostbahnhof Ersatzverkehr mit Bussen										■	■	■	
S9 Treptower Park ↔ Ostbahnhof	kein S-Bahn-Verkehr										■	■	■	


Inhalt:

- Seite 3 Umfahrungsmöglichkeiten
- Seite 4 Sehr geehrte Fahrgäste
- Seite 5 Dear Passengers
- Seite 6 Einschränkungen vom 02.11. (Fr) 4 Uhr bis 06.11.2018 (Di) 1:30 Uhr
- Seite 8 Einschränkungen vom 06.11. (Di) 4 Uhr bis 09.11.2018 (Fr) 22 Uhr
- Seite 9 Einschränkungen vom 06.11. (Di) 15 Uhr bis 07.11.2018 (Mi) 1:30 Uhr
- Seite 11 Einschränkungen vom 09.11. (Fr) 22 Uhr bis 12.11.2018 (Mo) 1:30 Uhr
- Seite 13 Haltestellen des Ersatzverkehrs (Karten)

Umfahrungsmöglichkeiten bestehen mit den Linien/ *Additional alternative routes:*

- U5** S+U Wuhletal ↔ S+U Lichtenberg ↔ S+U Frankfurter Allee ↔ S+U Alexanderplatz
- Tram M4** S Hohenschönhausen ↔ S Greifswalder Straße ↔ S+U Alexanderplatz ↔ S Hackescher Markt
- Tram M6** S Marzahn ↔ S Landsberger Allee ↔ S+U Alexanderplatz ↔ S Hackescher Markt
- Tram M8** S Springpfuhl ↔ S Landsberger Allee ↔ S Nordbahnhof ↔ S+U Hauptbahnhof
- Tram M17** S Hohenschönhausen ↔ S Friedrichsfelde Ost ↔ U Tierpark ↔ S Karlshorst ↔ S Schöneweide
- Tram 16** S Marzahn ↔ S+U Frankfurter Allee
- Tram 21** S Schöneweide ↔ Treskowallee/Ehrlichstraße ↔ S Rummelsburg ↔ U Frankfurter Tor ↔ S+U Lichtenberg/Gudrunstraße
- Tram 37** S Schöneweide ↔ Treskowallee/Ehrlichstraße ↔ S Karlshorst ↔ U Tierpark ↔ S Friedrichsfelde Ost ↔ S+U Lichtenberg/Gudrunstraße
- Tram 60** S Friedrichshagen ↔ Bahnhof-/Seelenbinderstr. ↔ Freizeit- und Erholungszentrum ↔ S Schöneweide
- Tram 61** Rahnsdorf/Waldschänke ↔ S Friedrichshagen ↔ Bahnhofstraße/Seelenbinderstraße ↔ S Adlershof
- BUS 161** S Erkner ↔ S Wilhelmshagen ↔ S Rahnsdorf
- BUS 194** S Springpfuhl ↔ S Friedrichsfelde Ost ↔ U Friedrichsfelde ↔ S Nöldnerplatz/Schlichtallee ↔ S Rummelsburg ↔ S Ostkreuz
- BUS 240** S Storkower Straße ↔ S+U Lichtenberg ↔ S Nöldnerplatz/Schlichtallee ↔ S Rummelsburg ↔ S Ostbahnhof
- BUS 248** S+U Warschauer Str. ↔ S Ostbahnhof ↔ S+U Jannowitzbrücke ↔ S+U Alexanderplatz/Grunerstr.
- BUS 296** S Karlshorst ↔ U Tierpark ↔ U Friedrichsfelde ↔ S+U Lichtenberg
- BUS 347** S Ostkreuz ↔ S+U Warschauer Straße ↔ S Ostbahnhof
- BUS 396** S Karlshorst ↔ Mellenseestraße ↔ U Friedrichsfelde ↔ S Nöldnerplatz
- Bahn RE1** Erkner ↔ Ostkreuz ↔ Ostbahnhof ↔ Alexanderplatz ↔ Friedrichstraße ↔ Berlin Hbf
- Bahn RE2** Ostkreuz ↔ Alexanderplatz ↔ Friedrichstraße ↔ Berlin Hbf
- Bahn RE7 RB14** Ostkreuz ↔ Ostbahnhof ↔ Alexanderplatz ↔ Friedrichstraße ↔ Berlin Hbf

Weitere Informationen erhalten Sie:

S-Bahn-Info-App	für Android und iOS
Internet	sbahn.berlin https://bauinfos.deutschebahn.com
Mobiltelefon	mobil.s-bahn-berlin.de m.bahn.de
Twitterkanal 	@SBahnBerlin
S-Bahn-Kundentelefon	030 297-43333 (Mo-So 0:00 – 24:00 Uhr)
Videotext	rbbtext im Rundfunk Berlin-Brandenburg S-Bahn-Verkehr 677 und 678
Aushänge	auf den S-Bahnhöfen
Kundenzeitung punkt3	alle 14 Tage auf den Bahnhöfen

Sehr geehrte Fahrgäste,

vom 02.11. (Fr) 4 Uhr durchgehend bis 12.11.2018 (Mo) 1.30 Uhr finden auf den S-Bahn-Linien S3, S5, S7, S75 und S9 im Bereich Karlshorst/Lichtenberg ◄► Ostkreuz/Ostbahnhof/Alexanderplatz umfangreiche Bauarbeiten im Rahmen des Bauvorhabens Umbau Ostkreuz zur Inbetriebnahme der Viergleisigkeit zwischen Ostkreuz und Ostbahnhof statt. Die moderne Infrastruktur steht ab dem 09.12.2018 (Fahrplanwechsel) zur Verfügung und ermöglicht einen flüssigen Richtungsbetrieb auf vier S-Bahn-Gleisen.



Die Züge können in den genannten Abschnitten **zeitweise** nicht verkehren. Fahrgäste der S5, S7 und S75 werden gebeten, zwischen Lichtenberg ◄► Frankfurter Allee ◄► Alexanderplatz die U-Bahn-Linie U5 zu benutzen. Die U5 wird am 02.11. (Fr) von 5 bis 20 Uhr, am 03.11. (Sa) von 7 bis 20 Uhr, am 04.11. (So) von 9 bis 20 Uhr und am 05.11.2018 (Mo) von 5 bis 20 Uhr auf einen 4/5/5-Minutentakt verdichtet.



In **Karlshorst** und **Warschauer Straße** können die Busse nicht direkt an den S-Bahnhöfen halten, bitte planen Sie daher dort längere Umsteigewege ein. Der **Betriebsbahnhof Rummelsburg** kann durch die Straßenlage bedingt nicht vom Ersatzverkehr angefahren werden, bitte weichen Sie auf die BVG-Buslinie 396 (S Karlshorst ◄► Mellenseestraße ◄► Sewanstraße/Dolgenseestraße ◄► U Friedrichsfelde ◄► S Nöldnerplatz) aus. Die Bushaltestelle „Mellenseestraße“ befindet sich ca. 800 m entfernt vom Betriebsbahnhof Rummelsburg.

Fahrgäste zwischen Erkner ◄► Ostkreuz ◄► Ostbahnhof nutzen bitte auch den **Regional-Express RE1**.

Die S-Bahn-Linien S7 (Ahrensfelde ◄► Lichtenberg) und S75 verkehren während folgender Zeiten nur im 20-Minutentakt:

02.11. (Fr) 4 Uhr bis 06.11. (Di) 1:30 Uhr sowie 09.11. (Fr) 22 Uhr bis 12.11. (Mo) 1:30 Uhr

Fahrgäste von Lichtenberg, deren Ziel hinter Ostkreuz liegt und die nicht auf die U5 ausweichen, müssen in Ostkreuz vom  S5, S7, S75 zum  S3 umsteigen, die Weiterfahrt erfolgt von derselben Haltestelle.

Fahrgäste von Alexanderplatz, deren Ziel Nöldnerplatz oder Lichtenberg ist und die nicht auf die U5 ausweichen, müssen in Ostkreuz vom  S3 zum  S5, S7, S75 umsteigen, die Weiterfahrt erfolgt von derselben Haltestelle.

Folgende Arbeiten werden während der Sperrung gebündelt ausgeführt:

- Prüf- und Abnahmehandlungen zur Inbetriebnahme der Viergleisigkeit zwischen Ostkreuz und Ostbahnhof
- Rückbau des Weichentrapezes zwischen Betriebsbahnhof Rummelsburg und Rummelsburg
- Arbeiten an der Leit- und Sicherungstechnik
- Gründen von Signalen und Kabeltiefbauarbeiten zur Aufbau des Zugbeeinflussungssystem ZBS zwischen Lichtenberg und Nöldnerplatz
- Durcharbeitung der Gleise zwischen Ostbahnhof und Alexanderplatz (am ersten Wochenende)
- Schwellenauswechslungen im Bereich Ostbahnhof (am zweiten Wochenende)
- Softwarewechsel auf der östlichen S3 (am 06.11. (Di) ab 16 Uhr)

Wir empfehlen, kurz vor Fahrtantritt eine Reiseverbindung aus den elektronischen Fahrplanauskunftsprogrammen unter sbahn.berlin, www.vbb.de oder www.bahn.de abzurufen. Die Daten sind auch per App oder mobil.s-bahn-berlin.de verfügbar. Hier werden Ihnen alternative Routen angezeigt.

Aufgrund der notwendigen Bauarbeiten müssen wir unseren Fahrplan ändern und bitten für die daraus resultierenden Unannehmlichkeiten um Verständnis.

Ihre S-Bahn Berlin GmbH

Dear Passengers,

From Friday 2 November 04.00 until Monday 12 November 01.30 engineering work is taking place on the route from the S3, S5, S7, S75 and S9, affecting the area around Karlshorst/Lichtenberg ↔ Ostkreuz/Ostbahnhof/Alexanderplatz.

The modern infrastructure will be available from 09.12.2018 (change of timetable) and enables a smooth direction operation on four S-Bahn tracks.

The trains may **temporarily** not operate in the said sections. S5, S7 and S75 passengers please use the U5 between Lichtenberg ↔ Frankfurter Allee ↔ Alexanderplatz.



In **Karlshorst** and **Warschauer Straße** buses cannot stop directly at the S-Bahn stations, so please plan longer transfer routes there. The **Betriebsbahnhof Rummelsburg** cannot be approached by the bus due to the road condition. Please use the BVG-Busline 396 (S Karlshorst ↔ Mellenseestraße ↔ Sewanstraße/Dolgenseestraße ↔ U Friedrichsfelde ↔ S Nöldnerplatz) instead. The bus stop "Mellenseestraße" is about 800 meters away from the Betriebsbahnhof Rummelsburg.



Passengers travelling between Erkner ↔ Ostkreuz ↔ Ostbahnhof please also use the Regional-Express RE1.

The trains S7 (Ahrensfelde ↔ Lichtenberg) and S75 runs at 20-minutes intervals during these periods:

02.11. (Fri) 4.00 am – 06.11. (Tue) 1.30 am

09.11. (Fri) 22.00 pm – 12.11. (Mon) 1.30 am

Passengers from Lichtenberg, whose destination is behind Ostkreuz and who do not use the U5, have to change at Ostkreuz from the  S5, S7, S75 to the  S3. The journey continues from the same stop.

Passengers from Alexanderplatz, whose destination is Nöldnerplatz or Lichtenberg and who do not use the U5, have to change at Ostkreuz from the  S3 to the  S5, S7, S75. The journey continues from the same stop.

The following work is performed during the closure:

- Auditing and acceptance inspection for the commissioning of the four-track expansion between Ostkreuz and Ostbahnhof.
- Dismantling of the switch trapezoids between Betriebsbahnhof Rummelsburg and Rummelsburg.
- Working on the control and safety technology
- New signals and underground cabling works between Lichtenberg and Nöldnerplatz.
- Working on the tracks between Ostbahnhof und Alexanderplatz (during the first weekend).
- Exchange of the sleepers around Ostbahnhof (during the second weekend).
- Software changes in the S3 east area.

Before you start your journey, we recommend that you check service availability in the electronic timetable information at sbahn.berlin, www.vbb.de or www.bahn.de. The information you need is also available on the corresponding apps and mobil.s-bahn-berlin.de. These online resources can show you alternative routes to your destination.

Track renewal is part of essential maintenance work and requires an alteration to our regular timetables. We would like to apologise for any inconvenience this disruption may cause.

S-Bahn Berlin GmbH

02.11. (Fr) 4 Uhr durchgehend bis 06.11.2018 (Di) 1:30 Uhr gesperrt sind die Abschnitte Karlsruhst/Lichtenberg ◄► Ostkreuz ◄► Alexanderplatz

Linienführungen der betroffenen S-Bahn-Linien/ Routes of the affected S-Bahn lines:

S3 fährt Erkner ◄► Karlsruhst **sowie** Alexanderplatz ◄► Spandau

10-Minutentakt: Erkner/Friedrichshagen ◄► Karlsruhst

Fußweg zwischen S Karlsruhst ◄► Tramhaltestelle „Treskowallee/Ehrlichstraße“ ca. 400 m (6 min)

Ersatzverkehr mit Bussen:

BUS S3 Tramhaltestelle „Treskowallee/Ehrlichstraße“ (Halt für S Karlsruhst) ◄► Rummelsburg ◄► Ostkreuz
◄► Bushaltestelle „Oberbaumbrücke“ (Halt für S+U Warschauer Straße) ◄► Ostbahnhof ◄► Jannowitzbrücke ◄► Alexanderplatz

Veränderungen			
Fahrzeiten			
S Köpenick	►	S Karlsruhst	1 Minute später
S+U Alexanderplatz Bhf	►	S+U Friedrichstraße Bhf	1 bis 2 Minuten früher
S+U Zoolog. Garten Bhf	►	S+U Friedrichstraße Bhf	1 Minute früher
S+U Friedrichstraße Bhf	►	S+U Alexanderplatz Bhf	1 Minute später
S Karlsruhst	►	S Köpenick	1 Minute früher
im Nachtverkehr Fr/Sa und Sa/So			
S Karlsruhst	►	S Erkner Bhf	3 Minuten früher

S5 fährt Strausberg Nord ◄► Lichtenberg

10-Minutentakt: Hoppegarten/Mahlsdorf ◄► Lichtenberg

Ersatzverkehr mit U-Bahn-Linie U5: Lichtenberg ◄► Frankfurter Allee ◄► Alexanderplatz

Ersatzverkehr mit Bussen:

BUS S5, S7, S75 Lichtenberg ◄► Nöldnerplatz/Schlichtallee ◄► Rummelsburg ◄► Ostkreuz
in Ostkreuz zur Weiterfahrt bitte in den **BUS S3** umsteigen

BUS S3 Ostkreuz ◄► Bushaltestelle „Oberbaumbrücke“ (Halt für S+U Warschauer Straße) ◄► Ostbahnhof
◄► Jannowitzbrücke ◄► Alexanderplatz

S7 fährt Ahrensfelde ◄► Lichtenberg (**nur im 20-Minutentakt**) **sowie** Alexanderplatz ◄► Potsdam Hbf

10-Minutentakt: Alexanderplatz ◄► Potsdam Hbf

Ersatzverkehr mit U-Bahn-Linie U5: Lichtenberg ◄► Frankfurter Allee ◄► Alexanderplatz

Ersatzverkehr mit Bussen:

BUS S5, S7, S75 Lichtenberg ◄► Nöldnerplatz/Schlichtallee ◄► Rummelsburg ◄► Ostkreuz
in Ostkreuz zur Weiterfahrt bitte in den **BUS S3** umsteigen

BUS S3 Ostkreuz ◄► Bushaltestelle „Oberbaumbrücke“ (Halt für S+U Warschauer Straße) ◄► Ostbahnhof
◄► Jannowitzbrücke ◄► Alexanderplatz

Veränderungen			
Fahrzeiten			
S+U Alexanderplatz Bhf	►	S+U Friedrichstraße Bhf	1 bis 2 Minuten früher
S+U Friedrichstraße Bhf	►	S+U Alexanderplatz Bhf	1 Minute später
S+U Lichtenberg Bhf	►	S Ahrensfelde Bhf	10 Minuten später (Lichtenberg ab 08, 28, 48)
im Nachtverkehr Fr/Sa und Sa/So			
S+U Lichtenberg Bhf	►	S Friedrichsfelde Ost	2 Minuten früher

S75 fährt Wartenberg ◄► Lichtenberg (**nur im 20-Minutentakt**)

Ersatzverkehr mit U-Bahn-Linie U5: Lichtenberg ◄► Frankfurter Allee ◄► Alexanderplatz

Ersatzverkehr mit Bussen:

BUS S5, S7, S75 Lichtenberg ◄► Nöldnerplatz/Schlichtallee ◄► Rummelsburg ◄► Ostkreuz

Veränderungen			
Fahrzeiten			
S Wartenberg	▶	S+U Lichtenberg Bhf	4 bis 6 Minuten später
S+U Lichtenberg Bhf	▶	S Wartenberg	5 bis 7 Minuten früher
im Nachtverkehr Fr/Sa und Sa/So			
S+U Lichtenberg Bhf	▶	S Friedrichsfelde Ost	1 Minute früher

S9 fährt → Schönefeld ↔ Treptower Park **sowie** Alexanderplatz ↔ Spandau
Ersatzverkehr mit U-Bahn-Linie U5: Frankfurter Allee ↔ Alexanderplatz

Ersatzverkehr mit Bussen:

BUS S3 Ostkreuz ↔ Bushaltestelle „Oberbaumbrücke“ (Halt für S+U Warschauer Straße) ↔ Ostbahnhof ↔ Jannowitzbrücke ↔ Alexanderplatz

Bitte nutzen Sie zwischen Treptower Park ↔ Ostkreuz (**BUS S3**) ↔ Frankfurter Allee (**U5**) die **S41 S42 S8 S85**.

Veränderungen			
Fahrzeiten			
S+U Alexanderplatz Bhf	▶	S+U Friedrichstraße Bhf	1 bis 2 Minuten früher
Bahnsteigänderung			
S Treptower Park	▶	S → Schönefeld Bhf	Gleis 4 (Bahnsteig in Richtung Ostkreuz)

Ersatzverkehr mit Bussen/Replacement bus services:

BUS S3 Tramhaltestelle „Treskowallee/Ehrlichstraße“ (Halt für S Karlshorst) ↔ Rummelsburg ↔ Ostkreuz ↔ Bushaltestelle „Oberbaumbrücke“ (Halt für S+U Warschauer Straße) ↔ Ostbahnhof ↔ Jannowitzbrücke ↔ Alexanderplatz/Grunerstraße

Die Haltestellen des Ersatzverkehrs befinden sich hier/Replacement bus stops

Bahnhof/Station	Halt an der Tram-/Bushaltestelle Stop at bus stop	in der/auf dem/auf der on (street)/at (square)	hier hält auch also stops here
Karlshorst	Treskowallee/Ehrlichstraße	Treskowallee	
Rummelsburg	S Rummelsburg	Hauptstraße	 21
Ostkreuz	S Ostkreuz	Hauptstraße (Nähe Wasserturm)	 194, 347, N94
Warschauer Straße	Oberbaumbrücke	Mühlenstraße	
Ostbahnhof	S Ostbahnhof	Am Ostbahnhof (Bahnhofsvorplatz)	 140, 142, 147, 240, 248, 347
Jannowitzbrücke	S+U Jannowitzbrücke	▶ Alexanderplatz: Alexanderstraße	 248, N65
Alexanderplatz	S+U Alexanderplatz/Grunerstr.	▶ Karlshorst: Holzmarktstraße	 248, N65
		Grunerstraße (unter der Brücke)	

BUS S5, S7, S75 Lichtenberg ↔ Nöldnerplatz/Schlichtallee ↔ Rummelsburg ↔ Ostkreuz

Die Haltestellen des Ersatzverkehrs befinden sich hier/Replacement bus stops

Bahnhof/Station	Halt an der Tram-/Bushaltestelle Stop at bus stop	in der/auf dem/auf der on (street)/at (square)	hier hält auch also stops here
Lichtenberg	S+U Lichtenberg	Weitlingstraße (vor dem Empfangsgebäude)	
Nöldnerplatz	S Nöldnerplatz/Schlichtallee	Schlichtallee	
Rummelsburg	S Rummelsburg	Hauptstraße	 21
Ostkreuz	S Ostkreuz	Hauptstraße (Nähe Wasserturm)	 194, 347, N94

06.11. (Di) 4 Uhr bis 15 Uhr

07.11. (Mi) 4 Uhr durchgehend bis 09.11.2018 (Fr) 22 Uhr

gesperrt ist der Abschnitt Karlshorst ↔ Ostkreuz

Linienführungen der betroffenen S-Bahn-Linien/*Routes of the affected S-Bahn lines:*

S3 fährt Erkner ↔ Karlshorst

10-Minutentakt: Erkner/Friedrichshagen ↔ Karlshorst

Fußweg zwischen S Karlshorst ↔ Tramhaltestelle „Treskowallee/Ehrlichstraße“ ca. 400 m (6 min)

Ersatzverkehr mit Bussen:

BUS S3 Tramhaltestelle „Treskowallee/Ehrlichstraße“ (Halt für S Karlshorst) ↔ Rummelsburg ↔ Ostkreuz

Bitte nutzen Sie zwischen Ostkreuz ↔ Spandau die **S75** sowie zwischen Warschauer Str. ↔ Spandau die **S9**.

Veränderungen			
Fahrzeiten			
S Köpenick	▶	S Karlshorst	1 Minute später
S Karlshorst	▶	S Köpenick	1 Minute früher

S75 fährt Wartenberg ↔ Spandau

10-Minutentakt: Wartenberg ↔ Ostkreuz

Veränderungen			
Fahrzeiten			
S Ostkreuz Bhf	▶	S+U Jannowitzbrücke	1 bis 3 Minuten später (gegenüber der S3)
S Ostbahnhof	▶	S Ostkreuz Bhf	3 Minuten früher (gegenüber der S3)
S Ostkreuz Bhf	▶	S Wartenberg	10 Minuten später (Ostkreuz ab 09, 29, 49)


Ersatzverkehr mit Bussen/*Replacement bus services:*

BUS S3 Tramhaltestelle „Treskowallee/Ehrlichstraße“ (Halt für S Karlshorst) ↔ Rummelsburg ↔ Ostkreuz

Die Haltestellen des Ersatzverkehrs befinden sich hier/*Replacement bus stops*

Bahnhof/ <i>Station</i>	Halt an der Tram-/Bushaltestelle <i>Stop at bus stop</i>	in der/auf dem/auf der <i>on (street)/at (square)</i>	hier hält auch <i>also stops here</i>
Karlshorst	Treskowallee/Ehrlichstraße	Treskowallee	
Rummelsburg	S Rummelsburg	Hauptstraße	 21
Ostkreuz	S Ostkreuz	Hauptstraße (Nähe Wasserturm)	 194, 347, N94

Further information is available from these sources:

S-Bahn information app	for Android and iOS
Internet	sbahn.berlin https://bauinfos.deutschebahn.com
Mobile phone	mobil.s-bahn-berlin.de m.bahn.de
Twitter 	@SBahnBerlin
S-Bahn customer hotline	030 297-43333 (around the clock from Monday to Sunday)
Teletext	rbtext (teletext) from broadcaster Rundfunk Berlin-Brandenburg S-Bahn information: 677 and 678
Notices	Displayed at S-Bahn stations
Passenger newspaper punkt3	Published every 14 days, available at stations

**06.11. (Di) 15 Uhr bis 07.11.2018 (Mi) 1:30 Uhr
gesperrt ist der Abschnitt Erkner ↔ Ostkreuz**

Linienführungen der betroffenen S-Bahn-Linien/ Routes of the affected S-Bahn lines:

S3 fährt nicht

letzte durchfahrende Züge am 06.11. (Di)				
15:05	ab	Erkner	an	15:50
15:08	▼	Wilhelmshagen	▲	15:47
15:11	▼	Rahnsdorf	▲	15:44
15:16	▼	Friedrichshagen	▲	15:39
15:18	▼	Hirschgarten	▲	15:37
15:20	▼	Köpenick	▲	15:35
15:23	▼	Wuhlheide	▲	15:31
15:26	an	Karlshorst	ab	15:28

Ersatzverkehr mit Bussen:

S3 Erkner ↔ Wilhelmshagen ↔ Rahnsdorf/Waldschänke ↔ Friedrichshagen ↔ Tram-/ Nachtbus-
haltestelle „Hirschgarten“ (Halt für S Hirschgarten) ↔ Tram-/Bushaltestelle „Brandenburgplatz“
(Halt für S Hirschgarten) ↔ Tram-Bushaltestelle „Bahnhofstraße/Seelenbinderstraße“ (Halt für
S Köpenick) ↔ Tram-/Nachtbushaltestelle „Freizeit- und Erholungszentrum“ (Umstieg zum
Shuttle nach/von S Wuhlheide) ↔ Tramhaltestelle „Treskowallee/Ehrlichstraße“ (Halt für
S Karlshorst) ↔ Rummelsburg ↔ Ostkreuz

S3 Rahnsdorf ↔ Rahnsdorf/Waldschänke

S3 Wuhlheide ↔ Tram-/Nachtbushaltestelle „Freizeit- und Erholungszentrum“

Bitte nutzen Sie zwischen Ostkreuz ↔ Spandau die **S75** sowie zwischen Warschauer Str. ↔ Spandau die **S9**.

S75 fährt Wartenberg ↔ Spandau
10-Minutentakt: Wartenberg ↔ Ostkreuz

Veränderungen			
Fahrzeiten			
S Ostkreuz Bhf	▶	S+U Jannowitzbrücke	1 bis 3 Minuten später (gegenüber der S3)
S Ostbahnhof	▶	S Ostkreuz Bhf	3 Minuten früher (gegenüber der S3)
S Ostkreuz Bhf	▶	S Wartenberg	10 Minuten später (Ostkreuz ab 09, 29, 49)

Ersatzverkehr mit Bussen/ Replacement bus services:

S3 Rahnsdorf ↔ Rahnsdorf/Waldschänke

Die Haltestellen des Ersatzverkehrs befinden sich hier/ Replacement bus stops

Bahnhof/Station	Halt an der Tram-/Bushaltestelle Stop at bus stop	in der/auf dem/auf der on (street)/at (square)	hier hält auch also stops here
Rahnsdorf	S Rahnsdorf	Ingeborg-Hunzinger-Str.	S3 161, N61
	Rahnsdorf/Waldschänke	Fürstenwalder Allee	S3 N61

Es kommen überwiegend barrierefreie Busse zum Einsatz. Bitte haben Sie Verständnis, sollten einzelne Fahrten nicht barrierefrei angeboten werden können. Die Beförderung von Kinderwagen, Rollstühlen und Fahrrädern, ist nur im Rahmen vorhandener Kapazitäten möglich. Dabei haben Kinderwagen und Rollstühle Vorrang. **Bitte erwerben Sie Ihre Fahrausweise vor Fahrtantritt, in den Bussen ist leider kein Erwerb von Fahrausweisen möglich.**

BUS S3 Erkner ↔ Wilhelmshagen ↔ Rahnsdorf/Waldschänke ↔ Friedrichshagen ↔ Tram-/ Nachtbus- haltestelle „Hirschgarten“ (Halt für S Hirschgarten) ↔ Tram-/Bushaltestelle „Brandenburgplatz“ (Halt für S Hirschgarten) ↔ Tram-Bushaltestelle „Bahnhofstraße/Seelenbinderstraße“ (Halt für S Köpenick) ↔ Tram-/Nachtbushaltestelle „Freizeit- und Erholungszentrum“ (Umstieg zum Shuttle nach/von S Wuhlheide) ↔ Tramhaltestelle „Treskowallee/Ehrlichstraße“ (Halt für S Karlshorst) ↔ Rummelsburg ↔ Ostkreuz

Die Haltestellen des Ersatzverkehrs befinden sich hier/ *Replacement bus stops*

Bahnhof/Station	Halt an der Tram-/Bushaltestelle <i>Stop at bus stop</i>	in der/auf dem/auf der <i>on (street)/at (square)</i>	hier hält auch <i>also stops here</i>
Erkner	S Erkner	ZOB-Bussteig 1	
Wilhelmshagen	S Wilhelmshagen	Erknerstraße (Bahnhofsvorplatz)	BUS 161, N61
	Rahnsdorf/Waldschänke	Fürstenwalder Allee	BUS N61
Friedrichshagen	S Friedrichshagen	Fürstenwalder Damm (jeweils vor Bölschestr.)	
Hirschgarten	Hirschgarten	Fürstenwalder Allee	BUS N67
	Brandenburgplatz	Seelenbinderstraße	BUS 169
Köpenick	Bahnhofstr./Seelenbinderstr.	Seelenbinderstraße	
	Freizeit- und Erholungszentrum	An der Wuhlheide	BUS N67
Karlshorst	Treskowallee/Ehrlichstraße	► Ostkreuz: Ehrlichstraße	Tram 21
		► Erkner: Treskowallee	
Rummelsburg	S Rummelsburg	Hauptstraße	Tram 21
Ostkreuz	S Ostkreuz	Hauptstraße (Nähe Wasserturm)	BUS 194, 347, N94

Bitte beachten Sie: Mit der Verlängerung der Ersatzverkehrslinie von/nach Erkner vom 06.11. (Di) 15:38 Uhr bis 07.11. (Mi) 1:17 Uhr ändern sich in **Karlshorst** die Haltestellen. In Fahrtrichtung ►**Ostkreuz** erfolgt die Abfahrt in der Ehrlichstraße an der Tramhaltestelle der **Tram** 21 ►S+U Lichtenberg/Gudrunstraße (siehe Karte Seite 13).

In Fahrtrichtung ►**Erkner** erfolgt die Abfahrt in der Treskowallee hinter der Ehrlichstraße an der Haltestelle, an der zu den anderen Zeiten der Ersatzverkehr nach Ostkreuz abfährt (siehe Karte Seite 13).

BUS S3 Wuhlheide ↔ Tram-/Nachtbushaltestelle „Freizeit- und Erholungszentrum“

Die Haltestellen des Ersatzverkehrs befinden sich hier/ *Replacement bus stops*

Bahnhof/Station	Halt an der Tram-/Bushaltestelle <i>Stop at bus stop</i>	in der/auf dem/auf der <i>on (street)/at (square)</i>	hier hält auch <i>also stops here</i>
Wuhlheide	S Wuhlheide	Rudolf-Rühl-Allee (Bahnhofsvorplatz)	BUS 190
	Freizeit- und Erholungszentrum	An der Wuhlheide	BUS N67

Mainly barrier-free vehicles will be used for replacement services. We ask for your understanding should barrier-free vehicles be unavailable for any part of your journey. Transporting pushchairs, wheelchairs and bicycles is only possible where there is space on the bus, with priority being given to pushchairs and wheelchairs. **Please purchase your ticket prior to travelling, since tickets are not available for purchase on the buses.**

09.11. (Fr) 22 Uhr durchgehend bis 12.11.2018 (Mo) 1:30 Uhr gesperrt sind die Abschnitte Karlshorst/Lichtenberg ◄► Ostkreuz ◄► Ostbahnhof

Linienführungen der betroffenen S-Bahn-Linien/ Routes of the affected S-Bahn lines:

S3 fährt Erkner ◄► Karlshorst **sowie** Ostbahnhof ◄► Spandau

10-Minutentakt: Friedrichshagen ◄► Karlshorst

Fußweg zwischen S Karlshorst ◄► Tramhaltestelle „Treskowallee/Ehrlichstraße“ ca. 400 m (6 min)

Ersatzverkehr mit Bussen:

BUS S3 Tramhaltestelle „Treskowallee/Ehrlichstraße“ (Halt für S Karlshorst) ◄► Rummelsburg ◄► Ostkreuz
◄► Bushaltestelle „Oberbaumbrücke“ (Halt für S+U Warschauer Straße) ◄► Ostbahnhof

Veränderungen			
Fahrzeiten			
S Köpenick	►	S Karlshorst	1 Minute später
S+U Zoolog. Garten Bhf	►	S+U Friedrichstraße Bhf	1 Minute früher
S Karlshorst	►	S Köpenick	1 Minute früher
im Nachtverkehr Fr/Sa und Sa/So			
S Karlshorst	►	S Erkner Bhf	3 Minuten früher
Bahnsteigänderung			
S Ostbahnhof	►	S Spandau Bhf	Gleis 9 (Bahnsteig stadtauswärts)

S5 fährt Strausberg Nord ◄► Lichtenberg

10-Minutentakt: Mahlsdorf ◄► Lichtenberg

Ersatzverkehr mit U-Bahn-Linie U5: Lichtenberg ◄► Frankfurter Allee ◄► Alexanderplatz

Ersatzverkehr mit Bussen:

BUS S5, S7, S75 Lichtenberg ◄► Nöldnerplatz/Schlichtallee ◄► Rummelsburg ◄► Ostkreuz
in Ostkreuz zur Weiterfahrt bitte in den **BUS S3** umsteigen

BUS S3 Ostkreuz ◄► Bushaltestelle „Oberbaumbrücke“ (Halt für S+U Warschauer Straße) ◄► Ostbahnhof

S7 fährt Ahrensfelde ◄► Lichtenberg (**nur im 20-Minutentakt**) **sowie** Ostbahnhof ◄► Potsdam Hbf

10-Minutentakt: Ostbahnhof ◄► Potsdam Hbf

Ersatzverkehr mit U-Bahn-Linie U5: Lichtenberg ◄► Frankfurter Allee ◄► Alexanderplatz

Ersatzverkehr mit Bussen:

BUS S5, S7, S75 Lichtenberg ◄► Nöldnerplatz/Schlichtallee ◄► Rummelsburg ◄► Ostkreuz
in Ostkreuz zur Weiterfahrt bitte in den **BUS S3** umsteigen

BUS S3 Ostkreuz ◄► Bushaltestelle „Oberbaumbrücke“ (Halt für S+U Warschauer Straße) ◄► Ostbahnhof

Veränderungen			
Fahrzeiten			
S Ostbahnhof	►	S+U Alexanderplatz Bhf	1 bis 2 Minuten früher
S+U Lichtenberg Bhf	►	S Ahrensfelde Bhf	10 Minuten später (Lichtenberg ab 08, 28, 48)
im Nachtverkehr Fr/Sa und Sa/So			
S+U Lichtenberg Bhf	►	S Friedrichsfelde Ost	2 Minuten früher
Bahnsteigänderung			
S Ostbahnhof	►	S Potsdam Hbf	Gleis 8 (Bahnsteig stadtauswärts)

S75 fährt Wartenberg ◄► Lichtenberg (**nur im 20-Minutentakt**)

Ersatzverkehr mit U-Bahn-Linie U5: Lichtenberg ◄► Frankfurter Allee ◄► Alexanderplatz

Ersatzverkehr mit Bussen:

BUS S5, S7, S75 Lichtenberg ◄► Nöldnerplatz/Schlichtallee ◄► Rummelsburg ◄► Ostkreuz

Veränderungen			
Fahrzeiten			
S Wartenberg	▶	S+U Lichtenberg Bhf	4 bis 6 Minuten später
S+U Lichtenberg Bhf	▶	S Wartenberg	5 bis 7 Minuten früher
im Nachtverkehr Fr/Sa und Sa/So			
S+U Lichtenberg Bhf	▶	S Friedrichsfelde Ost	1 Minute früher

S9 fährt → Schönefeld ↔ Treptower Park **sowie** Ostbahnhof ↔ Spandau

Ersatzverkehr mit U-Bahn-Linie U5: Frankfurter Allee ↔ Alexanderplatz

Ersatzverkehr mit Bussen:

BUS S3 Ostkreuz ↔ Bushaltestelle „Oberbaumbrücke“ (Halt für S+U Warschauer Str.) ↔ Ostbahnhof

Bitte nutzen Sie zwischen Treptower Park ↔ Ostkreuz (**BUS S3**) ↔ Frankfurter Allee (**U5**) die **S41 S42 S8 S85**.

Veränderungen			
Fahrzeiten			
S Ostbahnhof	▶	S+U Jannowitzbrücke	1 Minute früher
Bahnsteigänderung			
S Treptower Park	▶	S → Schönefeld Bhf	Gleis 4 (Bahnsteig in Richtung Ostkreuz)
S Ostbahnhof	▶	S Spandau Bhf	Gleis 9 (Bahnsteig stadtauswärts)

Ersatzverkehr mit Bussen/Replacement bus services:

BUS S3 Tramhaltestelle „Treskowallee/Ehrlichstraße“ (Halt für S Karlshorst) ↔ Rummelsburg ↔ Ostkreuz ↔ Bushaltestelle „Oberbaumbrücke“ (Halt für S+U Warschauer Straße) ↔ Ostbahnhof

Die Haltestellen des Ersatzverkehrs befinden sich hier/Replacement bus stops

Bahnhof/Station	Halt an der Tram-/Bushaltestelle Stop at bus stop	in der/auf dem/auf der on (street)/at (square)	hier hält auch also stops here
Karlshorst	Treskowallee/Ehrlichstraße	Treskowallee	
Rummelsburg	S Rummelsburg	Hauptstraße	Tram 21
Ostkreuz	S Ostkreuz	Hauptstraße (Nähe Wasserturm)	BUS 194, 347, N94
Warschauer Straße	Oberbaumbrücke	Mühlenstraße	
Ostbahnhof	S Ostbahnhof	Am Ostbahnhof (Bahnhofsvorplatz)	BUS 140, 142, 147, 240, 248, 347

BUS S5, S7, S75 Lichtenberg ↔ Nöldnerplatz/Schlichtallee ↔ Rummelsburg ↔ Ostkreuz

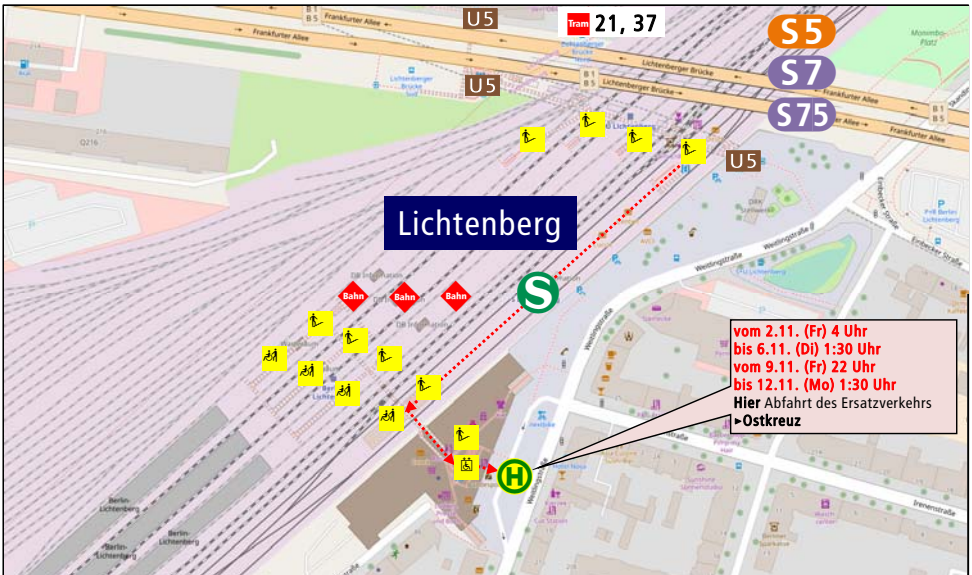
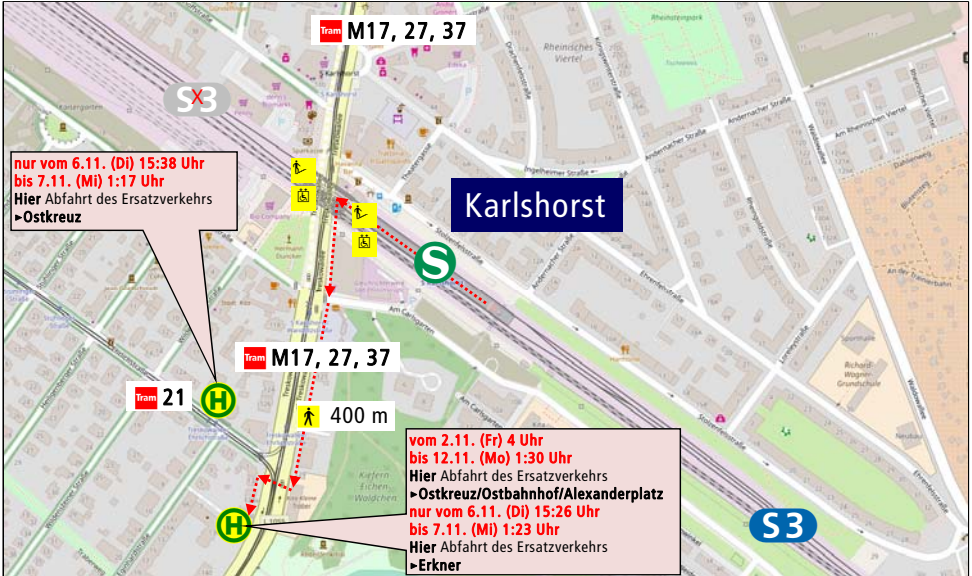
Die Haltestellen des Ersatzverkehrs befinden sich hier/Replacement bus stops

Bahnhof/Station	Halt an der Tram-/Bushaltestelle Stop at bus stop	in der/auf dem/auf der on (street)/at (square)	hier hält auch also stops here
Lichtenberg	S+U Lichtenberg	Weitlingstraße (vor dem Empfangsgebäude)	
Nöldnerplatz	S Nöldnerplatz/Schlichtallee	Schlichtallee	
Rummelsburg	S Rummelsburg	Hauptstraße	Tram 21
Ostkreuz	S Ostkreuz	Hauptstraße (Nähe Wasserturm)	BUS 194, 347, N94

Über die Fahrpläne des Ersatzverkehrs informieren Sie sich bitte im elektronischen Fahrplanauskunftsprogramm unter sbahn.berlin, www.vbb.de oder www.bahn.de oder direkt an den Haltestellen des Ersatzverkehrs.

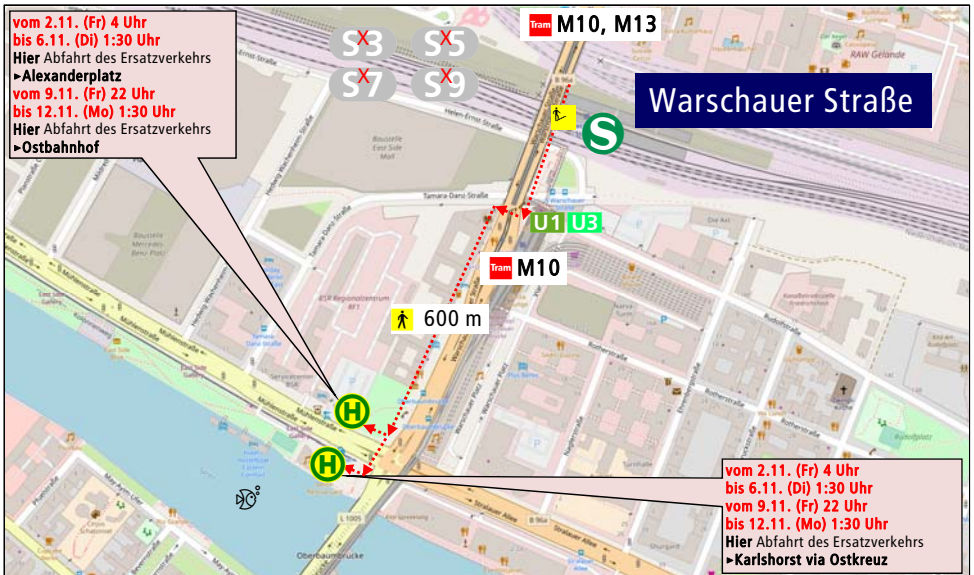
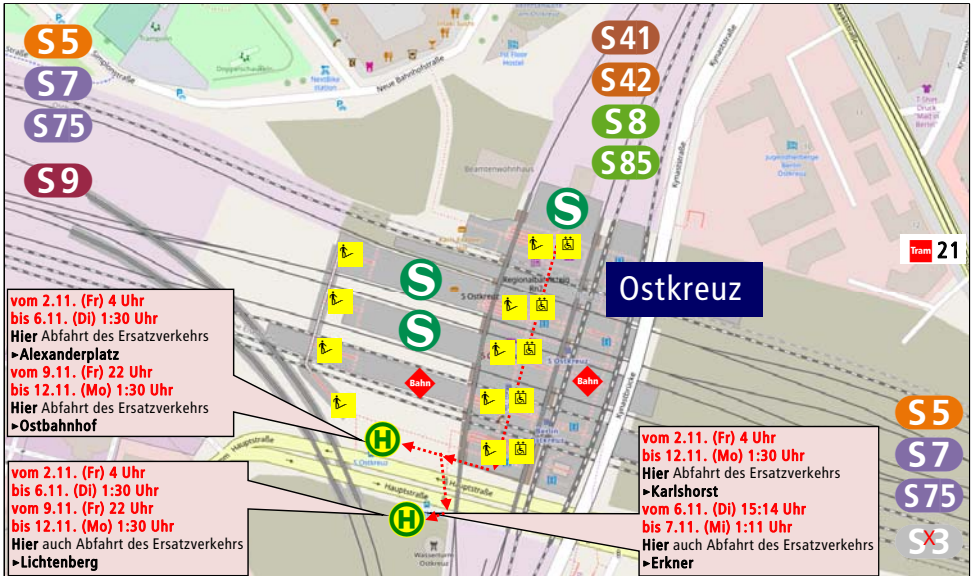
Haltestellen des Bus-Ersatzverkehrs

Stops served by replacement bus service



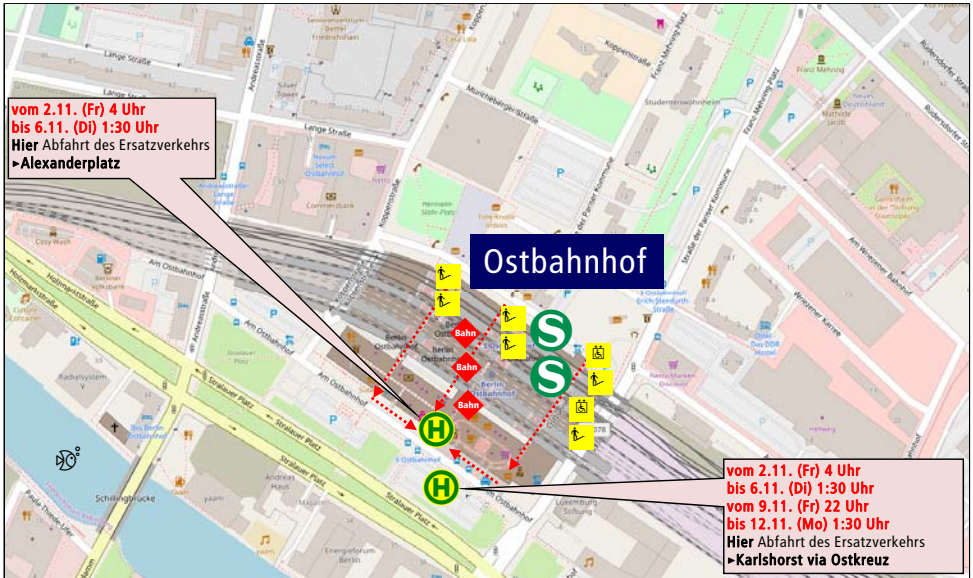
Haltestellen des Bus-Ersatzverkehrs

Stops served by replacement bus service



Haltestellen des Bus-Ersatzverkehrs

Stops served by replacement bus service



Impressum

Herausgeber
S-Bahn Berlin GmbH
Fahrgastmarketing
Elisabeth-Schwarzhaupt-Platz 1
10115 Berlin

Stand: 15. Oktober 2018
Änderungen vorbehalten.
Einzelangaben ohne Gewähr.

sbahn.berlin